

## Bijlage VI. Vegetatiezoneringskaart

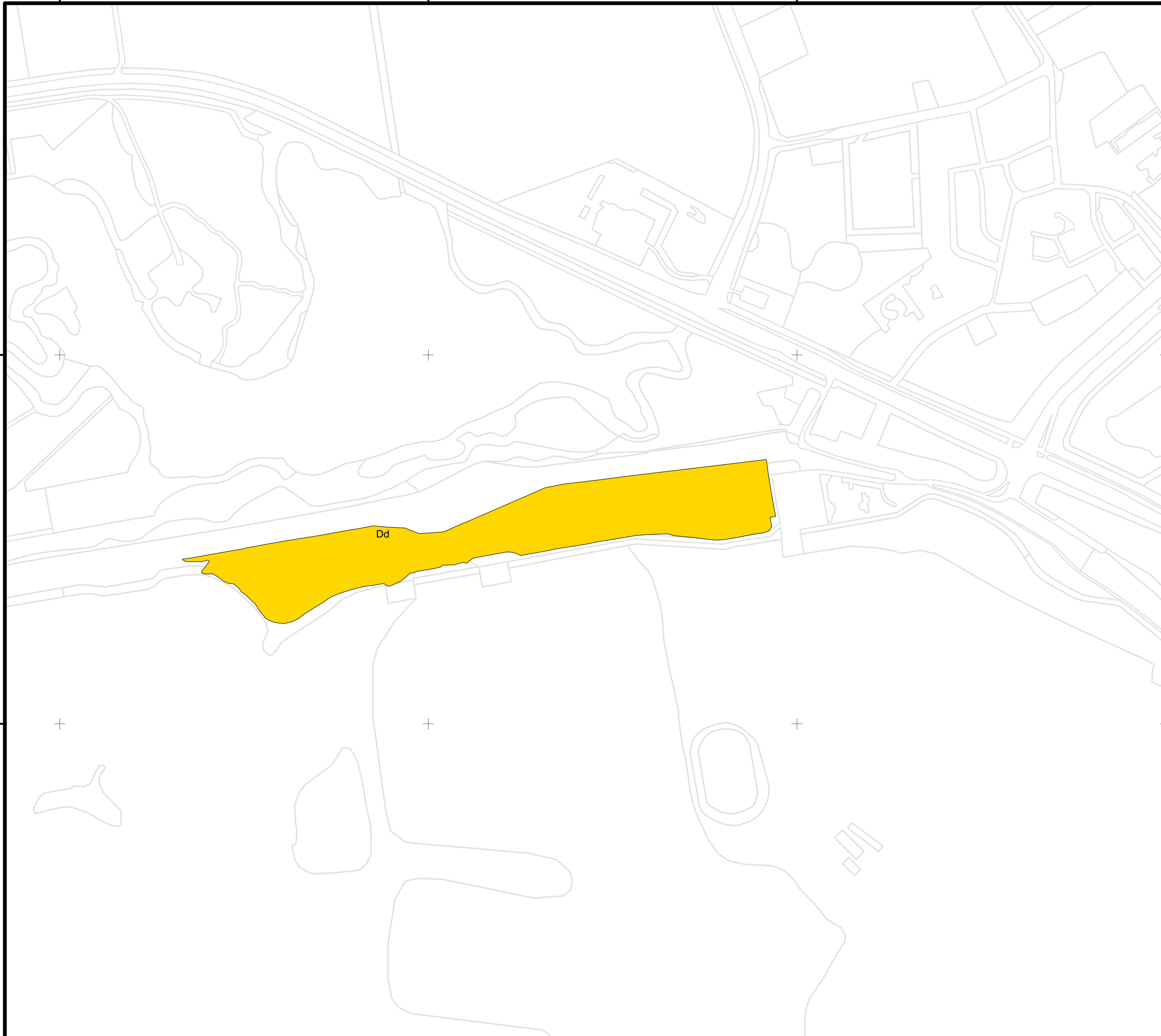
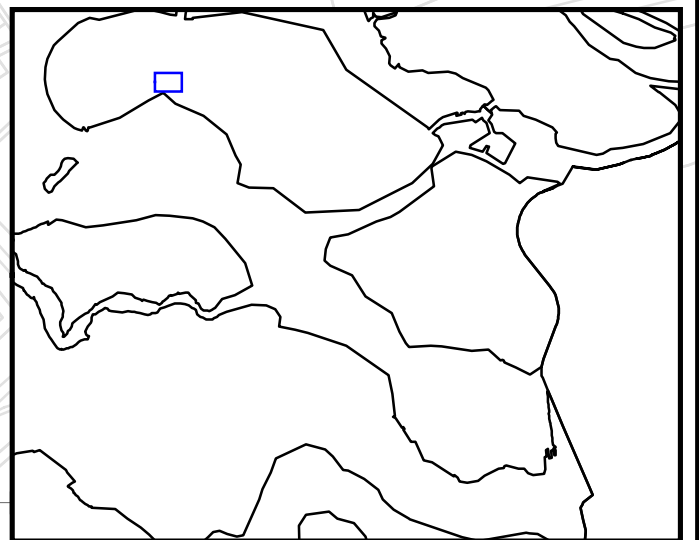
In onderstaande tabel staan de oppervlakten en aantallen vlakken van de onderscheiden vegetatiezones.

Opmerking: De oppervlakten in het overzicht zijn in netto waarden weergegeven. Dit wil zeggen dat het bedekkingspercentage van een vegetatietype in een vlak is vermenigvuldigd met het oppervlakte van dat vlak. Dus :  $\text{bedekking}/100 * \text{oppervlak (ha)}$ . Vervolgens zijn de oppervlaktes van alle vegetatietypen die binnen een bepaalde vegetatiezone vallen gesommeerd.

<b>ZONECOD</b>	<b>Omschrijving</b>	<b>aantal vlakdelen</b>	<b>oppervlakte in ha</b>
Ks	Kaal (droogvallend) slik	649	137,8
Ksch	Kaal schelpen	22	0,4
Kst	Kaal stenen	75	10,0
Kv	Kaal vloedmerk/veek	59	2,2
Kw	Kaal w ater	62	5,5
Kz	Kaal zand	118	12,0
Wb	Ruppia- en Potamogetonvegetatie	1	0,0
Wz	Zeegras vegetatie	9	2,0
Kp	Pionierzone kw elder	1635	124,7
Kl	Lage kw elder	1968	184,8
Km	Middelhoge kw elder	2531	224,5
Kb	Brakke kw elder, incl. kw elvegetatie	271	23,2
Kh	Hoge kw elder, incl. duinvoet	250	12,6
Kn	Nitrofiele zone	73	2,6
Sv	Strandvlakte (embryoduintjes & vloedmerken)	2	0,1
Dd	Droge duinen/ Xero zone	67	12,0
Dv	Vochtige duinen/ Hygro zone	37	4,4
<b>Totaal</b>		<b>7829</b>	<b>758,9</b>

45000 000000 45500 000000 46000 000000 46500 000000

**Oosterschelde 2019**  
**Bijlage 06**  
**Vegetatiezoneringskaart**  
 1 Schelphoek 1/2



**Legenda**

- Kw: Kaal water
- Kv: Kaal veek
- Ks: Kaal (droogvallend) slik
- Kz: Kaal zand
- Ksch: Kaal schelpen
- Kst: Kaal stenen
- Wz: Zilte watervegetatie
- Wb: Brakke watervegetatie
- Kp: Pionierzone kwelder
- Kl: Lage kwelder
- Km: Middelhoge kwelder
- Kn: Nitrofiële vegetatie
- Kh: Hoge kwelder, incl. duinvoet
- Kb: Brakke kwelder
- Sv: Strandvlakte en embryoduintjes
- Dd: Droge duinen
- Dv: Vochtige duinen
- Top10vector

**VEGWAD Vegetatiekartering 2019**

Kaartschaal: 1:5.000  
 Auteur: EFTAS / P&T - GB

0 100 200 Meter

45000 000000 45500 000000 46000 000000 46500 000000

41350 000000

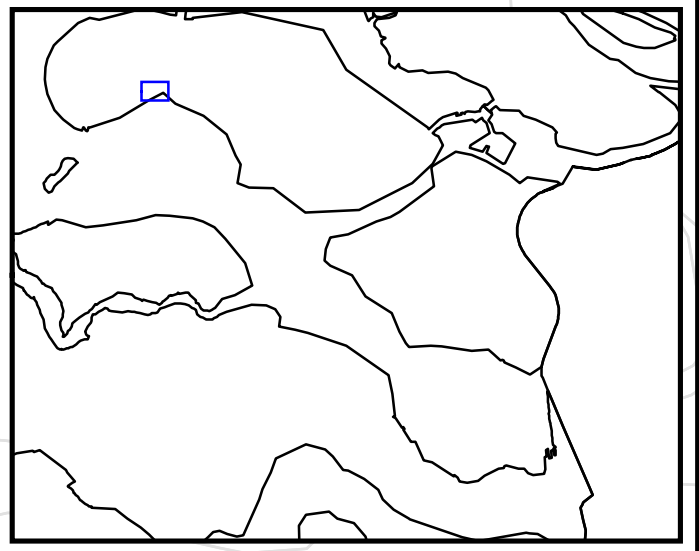
41350 000000

41300 000000

41300 000000



**Oosterschelde 2019**  
**Bijlage 06**  
**Vegetatiezoneringskaart**  
 2 Schelphoek 2/2



**Legenda**

	Kw: Kaal water
	Kv: Kaal veek
	Ks: Kaal (droogvallend) slik
	Kz: Kaal zand
	Ksch: Kaal schelpen
	Kst: Kaal stenen
	Wz: Zilte watervegetatie
	Wb: Brakke watervegetatie
	Kp: Pionierzone kwelder
	Kl: Lage kwelder
	Km: Middelhoge kwelder
	Kn: Nitrofiële vegetatie
	Kh: Hoge kwelder, incl. duinvoet
	Kb: Brakke kwelder
	Sv: Strandvlakte en embryoduintjes
	Dd: Droge duinen
	Dv: Vochtige duinen
	Top10vector

**VEGWAD Vegetatiekartering 2019**

Kaartschaal: 1:5.000  
 Auteur: EFTAS / P&T - GB

0 100 200 Meter

Rijkswaterstaat  
 Ministerie van Infrastructuur en Milieu

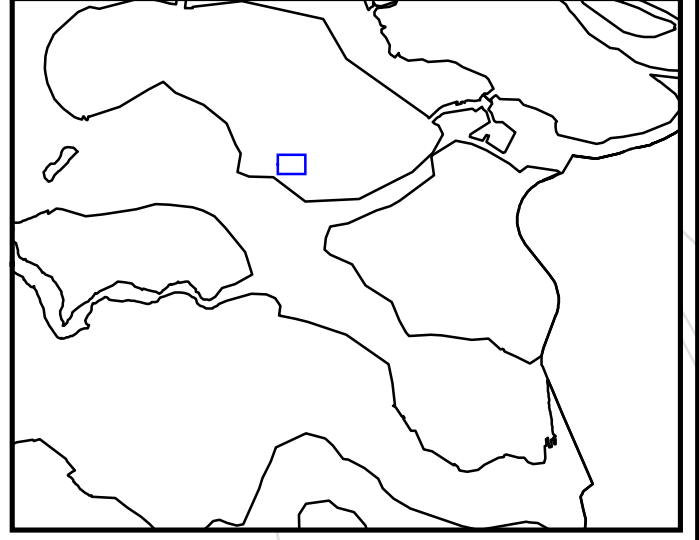
54500 000000

55000 000000

55500 000000

56000 000000

**Oosterschelde 2019**  
**Bijlage 06**  
**Vegetatiezoneringskaart**  
**3 Gouweveerpolder**

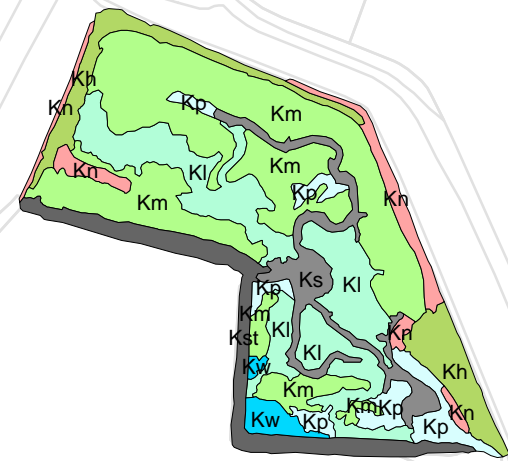


406500 000000

406000 000000

406500 000000

406000 000000

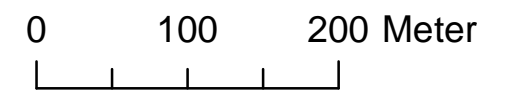


**Legenda**

- Kw: Kaal water
- Kv: Kaal veek
- Ks: Kaal (droogvallend) slik
- Kz: Kaal zand
- Ksch: Kaal schelpen
- Kst: Kaal stenen
- Wz: Zilte watervegetatie
- Wb: Brakke watervegetatie
- Kp: Pionierzone kwelder
- Kl: Lage kwelder
- Km: Middelhoge kwelder
- Kn: Nitrofiële vegetatie
- Kh: Hoge kwelder, incl. duinvoet
- Kb: Brakke kwelder
- Sv: Strandvlakte en embryoduintjes
- Dd: Droge duinen
- Dv: Vochtige duinen
- Top10vector

**VEGWAD Vegetatiekartering 2019**

Kaartschaal: 1:5.000  
 Auteur: EFTAS / P&T - GB



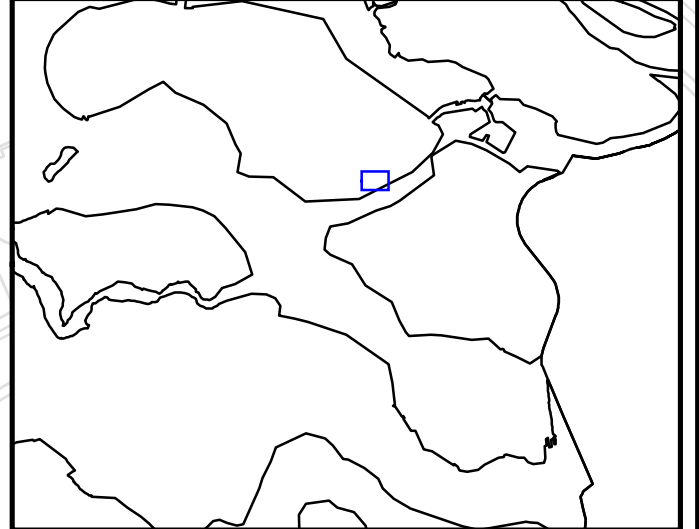
54500 000000

55000 000000

55500 000000

56000 000000

**Oosterschelde 2019**  
**Bijlage 06**  
**Vegetatiezoneringskaart**  
 4 Viane 1/2

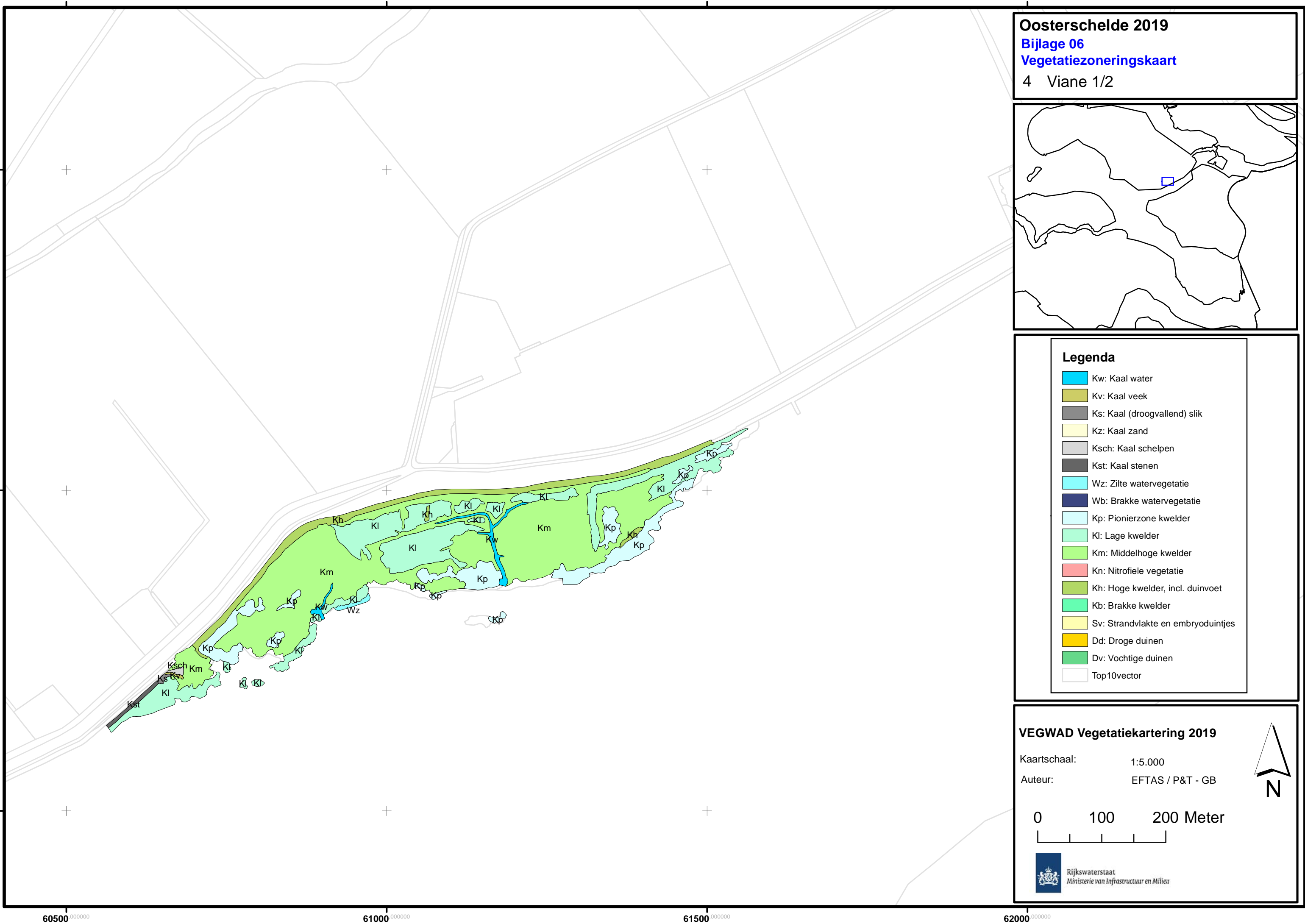
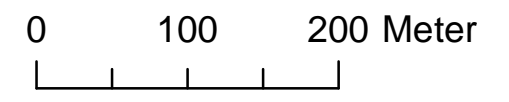


**Legenda**

- Kw: Kaal water
- Kv: Kaal veek
- Ks: Kaal (droogvallend) slik
- Kz: Kaal zand
- Ksch: Kaal schelpen
- Kst: Kaal stenen
- Wz: Zilte watervegetatie
- Wb: Brakke watervegetatie
- Kp: Pionierzone kwelder
- Kl: Lage kwelder
- Km: Middelhoge kwelder
- Kn: Nitrofiële vegetatie
- Kh: Hoge kwelder, incl. duinvoet
- Kb: Brakke kwelder
- Sv: Strandvlakte en embryoduintjes
- Dd: Droge duinen
- Dv: Vochtige duinen
- Top10vector

**VEGWAD Vegetatiekartering 2019**

Kaartschaal: 1:5.000  
 Auteur: EFTAS / P&T - GB



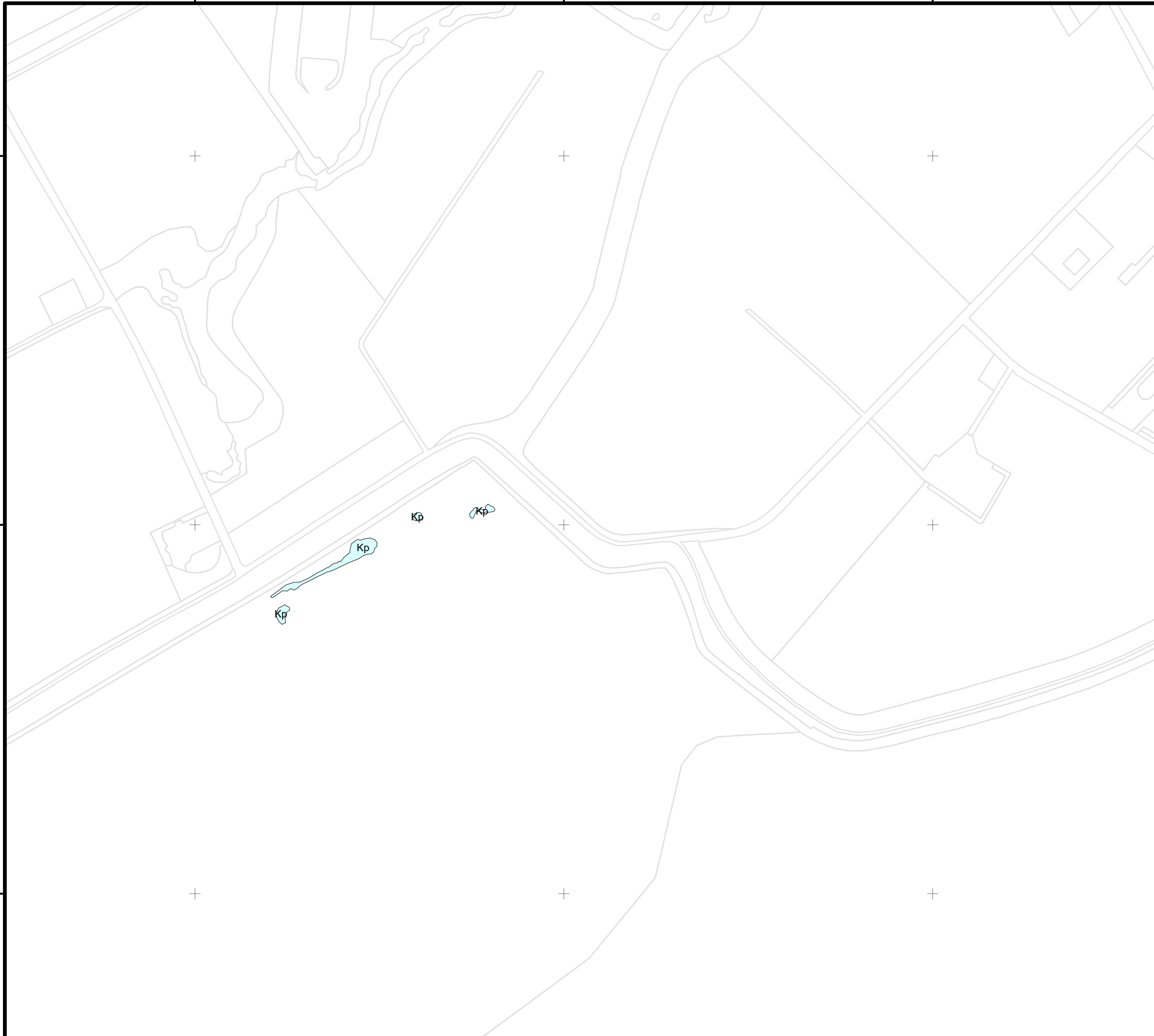
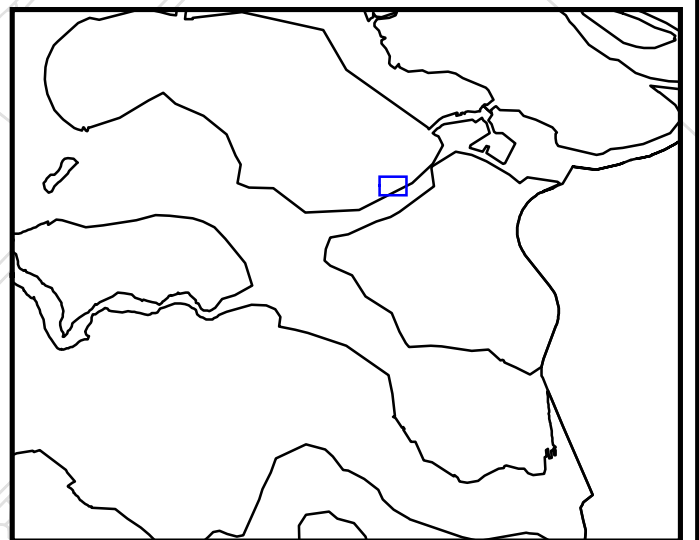
62000 000000

62500 000000

63000 000000

63500 000000

**Oosterschelde 2019**  
**Bijlage 06**  
**Vegetatiezoneringskaart**  
 5 Viane 2/2



**Legenda**

	Kw: Kaal water
	Kv: Kaal veek
	Ks: Kaal (droogvallend) slik
	Kz: Kaal zand
	Ksch: Kaal schelpen
	Kst: Kaal stenen
	Wz: Zilte watervegetatie
	Wb: Brakke watervegetatie
	Kp: Pionierzone kwelder
	Kl: Lage kwelder
	Km: Middelhoge kwelder
	Kn: Nitrofiële vegetatie
	Kh: Hoge kwelder, incl. duinvoet
	Kb: Brakke kwelder
	Sv: Strandvlakte en embryoduintjes
	Dd: Droge duinen
	Dv: Vochtige duinen
	Top10vector

**VEGWAD Vegetatiekartering 2019**

Kaartschaal: 1:5.000  
 Auteur: EFTAS / P&T - GB

0 100 200 Meter

62000 000000

62500 000000

63000 000000

63500 000000

406000 000000

406000 000000

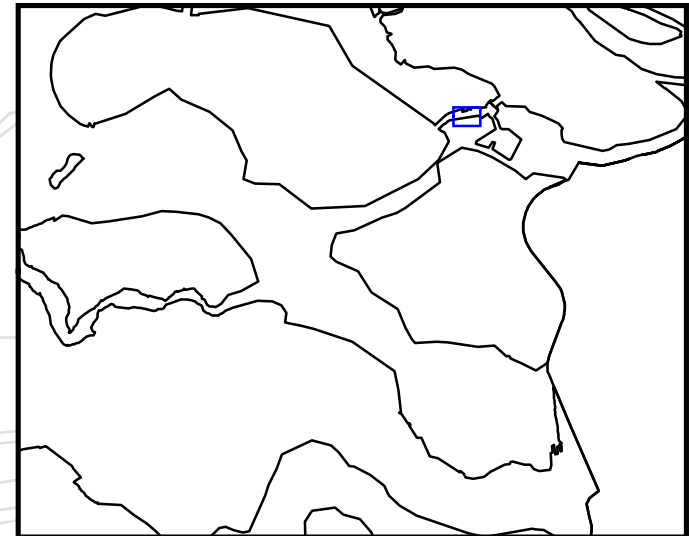
405500 000000

405500 000000

405000 000000

405000 000000

**Oosterschelde 2019**  
**Bijlage 06**  
**Vegetatiezoneringskaart**  
 6 Plaat van Oude Tonge 1/2



**Legenda**

- Kw: Kaal water
- Kv: Kaal veek
- Ks: Kaal (droogvallend) slik
- Kz: Kaal zand
- Ksch: Kaal schelpen
- Kst: Kaal stenen
- Wz: Zilte watervegetatie
- Wb: Brakke watervegetatie
- Kp: Pionierzone kwelder
- Kl: Lage kwelder
- Km: Middelhoge kwelder
- Kn: Nitrofiële vegetatie
- Kh: Hoge kwelder, incl. duinvoet
- Kb: Brakke kwelder
- Sv: Strandvlakte en embryoduintjes
- Dd: Droge duinen
- Dv: Vochtige duinen
- Top10vector

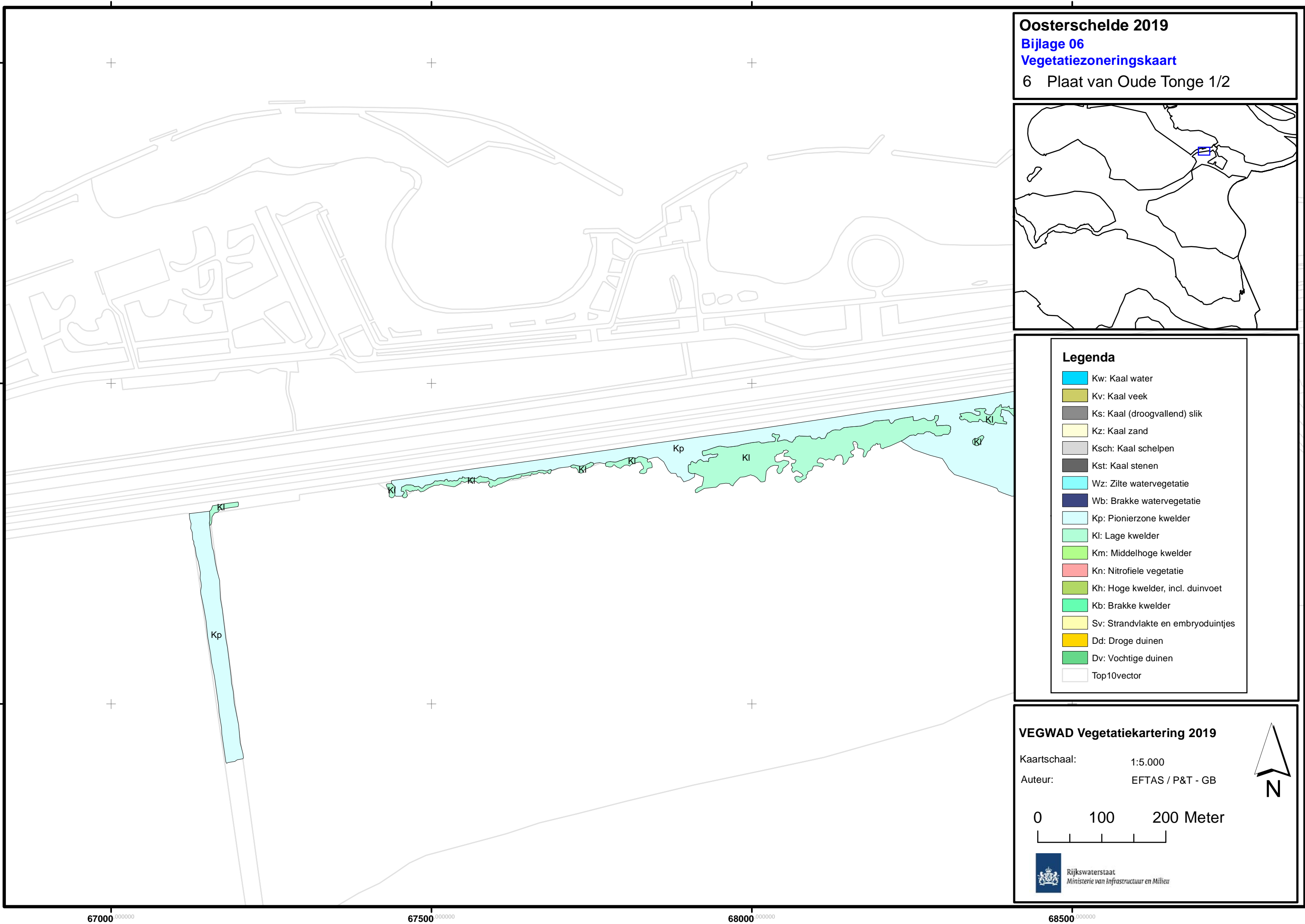
**VEGWAD Vegetatiekartering 2019**

Kaartschaal: 1:5.000  
 Auteur: EFTAS / P&T - GB

0 100 200 Meter



Rijkswaterstaat  
 Ministerie van Infrastructuur en Milieu



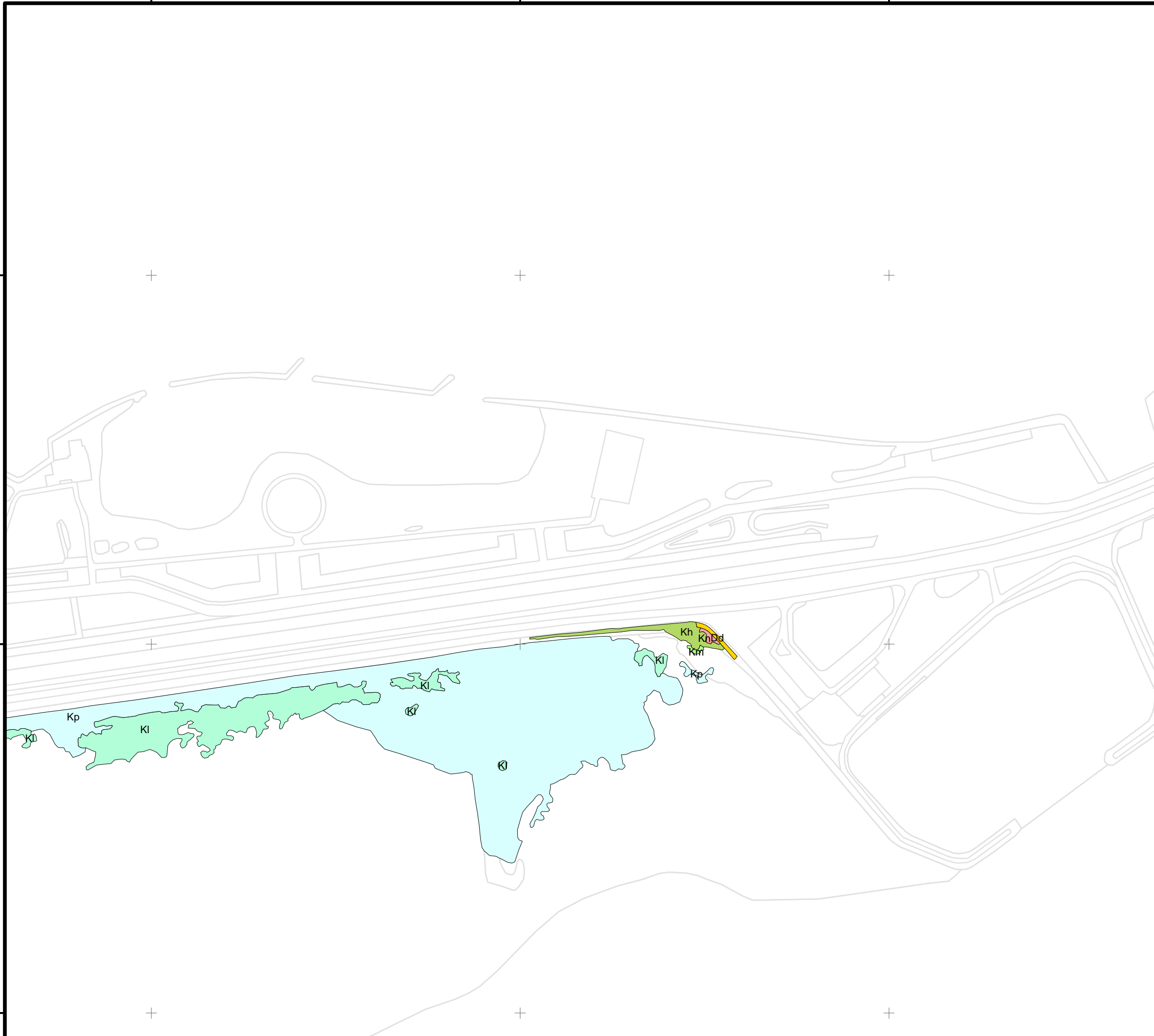
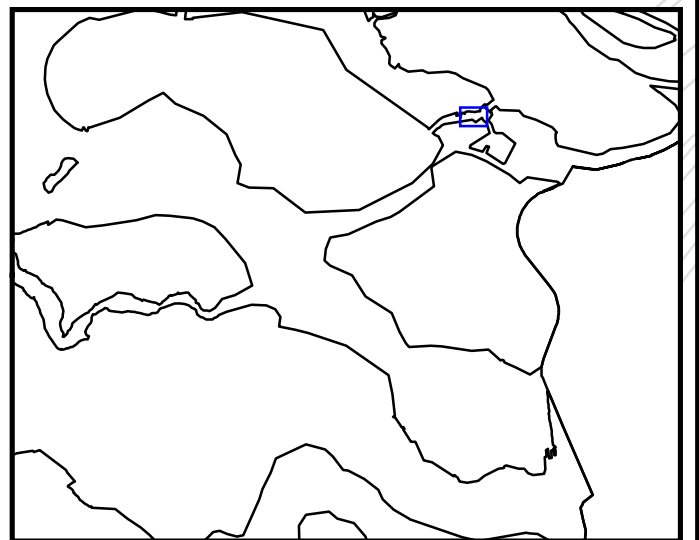
68000 000000

68500 000000

69000 000000

69500 000000

**Oosterschelde 2019**  
**Bijlage 06**  
**Vegetatiezoneringskaart**  
 7 Plaat van Oude Tonge 2/2

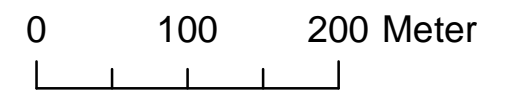


**Legenda**

- Kw: Kaal water
- Kv: Kaal veek
- Ks: Kaal (droogvallend) slik
- Kz: Kaal zand
- Ksch: Kaal schelpen
- Kst: Kaal stenen
- Wz: Zilte watervegetatie
- Wb: Brakke watervegetatie
- Kp: Pionierzone kwelder
- Kl: Lage kwelder
- Km: Middelhoge kwelder
- Kn: Nitrofiële vegetatie
- Kh: Hoge kwelder, incl. duinvoet
- Kb: Brakke kwelder
- Sv: Strandvlakte en embryoduintjes
- Dd: Droge duinen
- Dv: Vochtige duinen
- Top10vector

**VEGWAD Vegetatiekartering 2019**

Kaartschaal: 1:5.000  
 Auteur: EFTAS / P&T - GB



68000 000000

68500 000000

69000 000000

69500 000000

411000 000000

410500 000000

410000 000000

411000 000000

410500 000000

410000 000000



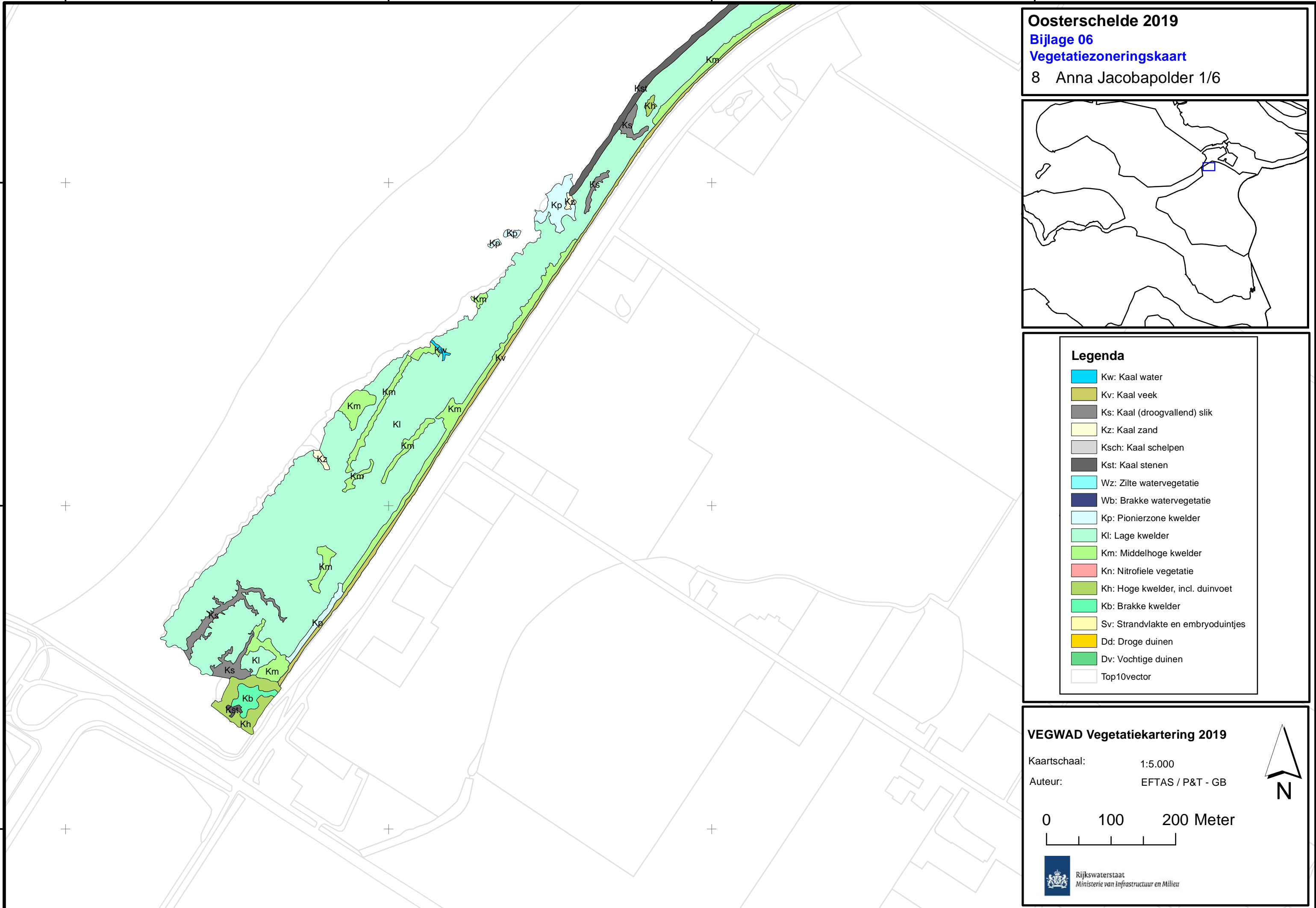
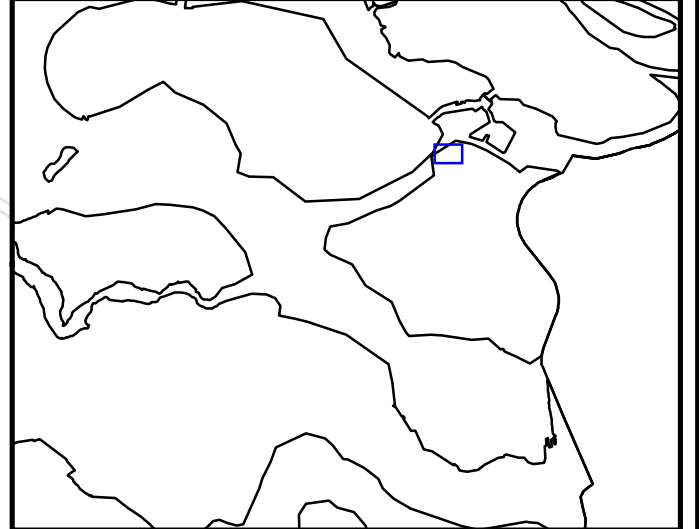
66000,000000

66500,000000

67000,000000

67500,000000

**Oosterschelde 2019**  
**Bijlage 06**  
**Vegetatiezoneringskaart**  
 8 Anna Jacobapolder 1/6

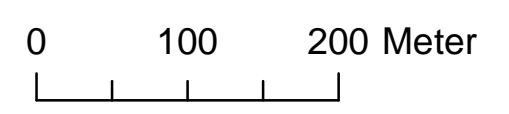


**Legenda**

	Kw: Kaal water
	Kv: Kaal veek
	Ks: Kaal (droogvallend) slik
	Kz: Kaal zand
	Ksch: Kaal schelpen
	Kst: Kaal stenen
	Wz: Zilte watervegetatie
	Wb: Brakke watervegetatie
	Kp: Pionierzone kwelder
	Kl: Lage kwelder
	Km: Middelhoge kwelder
	Kn: Nitrofiële vegetatie
	Kh: Hoge kwelder, incl. duinvoet
	Kb: Brakke kwelder
	Sv: Strandvlakte en embryoduintjes
	Dd: Droge duinen
	Dv: Vochtige duinen
	Top10vector

**VEGWAD Vegetatiekartering 2019**

Kaartschaal: 1:5.000  
 Auteur: EFTAS / P&T - GB



66000,000000

66500,000000

67000,000000

67500,000000

407500,000000

407500,000000

407000,000000

407000,000000

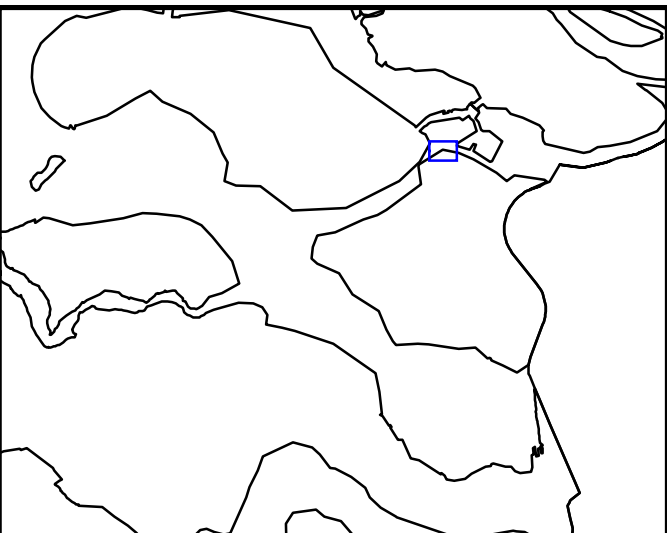
406500,000000

406500,000000

# Oosterschelde 2019

## Bijlage 06 Vegetatiezoneringskaart

9 Anna Jacobapolder 2/6



### Legenda

- Kw: Kaal water
- Kv: Kaal veek
- Ks: Kaal (droogvallend) slik
- Kz: Kaal zand
- Ksch: Kaal schelpen
- Kst: Kaal stenen
- Wz: Zilte watervegetatie
- Wb: Brakke watervegetatie
- Kp: Pionierzone kwelder
- Kl: Lage kwelder
- Km: Middelhoge kwelder
- Kn: Nitrofiële vegetatie
- Kh: Hoge kwelder, incl. duinvoet
- Kb: Brakke kwelder
- Sv: Strandvlakte en embryoduintjes
- Dd: Droge duinen
- Dv: Vochtige duinen
- Top10vector

### VEGWAD Vegetatiekartering 2019

Kaartschaal: 1:5.000

Auteur: EFTAS / P&T - GB

0 100 200 Meter



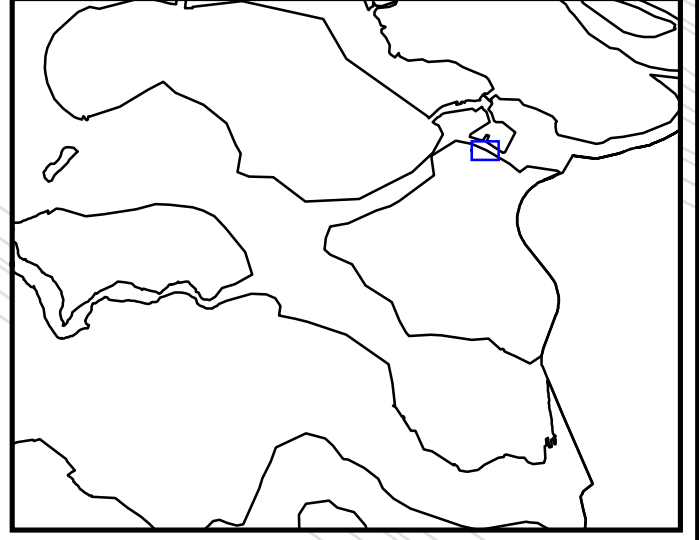


69000 69500 70000 70500

408000

408000

**Oosterschelde 2019**  
**Bijlage 06**  
**Vegetatiezoneringskaart**  
11 Anna Jacobapolder 4/6



407500

407500



**Legenda**

- Kw: Kaal water
- Kv: Kaal veek
- Ks: Kaal (droogvallend) slik
- Kz: Kaal zand
- Ksch: Kaal schelpen
- Kst: Kaal stenen
- Wz: Zilte watervegetatie
- Wb: Brakke watervegetatie
- Kp: Pionierzone kwelder
- Kl: Lage kwelder
- Km: Middelhoge kwelder
- Kn: Nitrofiële vegetatie
- Kh: Hoge kwelder, incl. duinvoet
- Kb: Brakke kwelder
- Sv: Strandvlakte en embryoduintjes
- Dd: Droge duinen
- Dv: Vochtige duinen
- Top10vector

407000

407000

69000 69500 70000 70500

**VEGWAD Vegetatiekartering 2019**

Kaartschaal: 1:5.000  
Auteur: EFTAS / P&T - GB

0 100 200 Meter

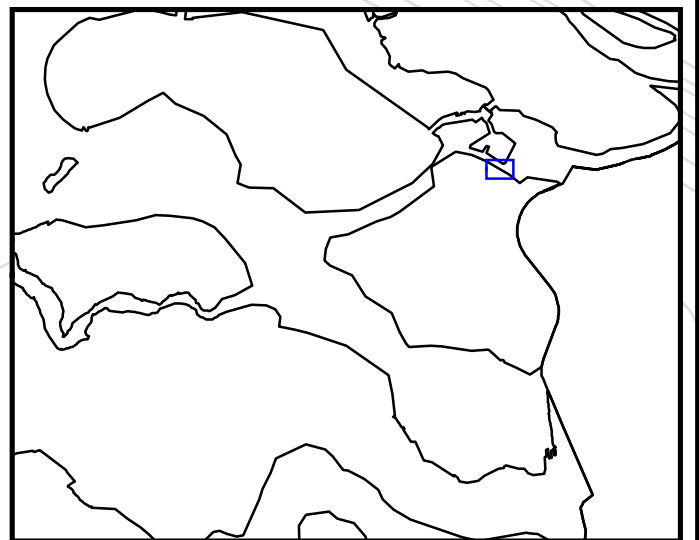
70000.000000

70500.000000

71000.000000

71500.000000

**Oosterschelde 2019**  
**Bijlage 06**  
**Vegetatiezoneringskaart**  
 12 Anna Jacobapolder 5/6



**Legenda**

	Kw: Kaal water
	Kv: Kaal veek
	Ks: Kaal (droogvallend) slik
	Kz: Kaal zand
	Ksch: Kaal schelpen
	Kst: Kaal stenen
	Wz: Zilte watervegetatie
	Wb: Brakke watervegetatie
	Kp: Pionierzone kwelder
	Kl: Lage kwelder
	Km: Middelhoge kwelder
	Kn: Nitrofiële vegetatie
	Kh: Hoge kwelder, incl. duinvoet
	Kb: Brakke kwelder
	Sv: Strandvlakte en embryoduintjes
	Dd: Droge duinen
	Dv: Vochtige duinen
	Top10vector

**VEGWAD Vegetatiekartering 2019**

Kaartschaal: 1:5.000  
 Auteur: EFTAS / P&T - GB

0 100 200 Meter

70000.000000

70500.000000

71000.000000

71500.000000

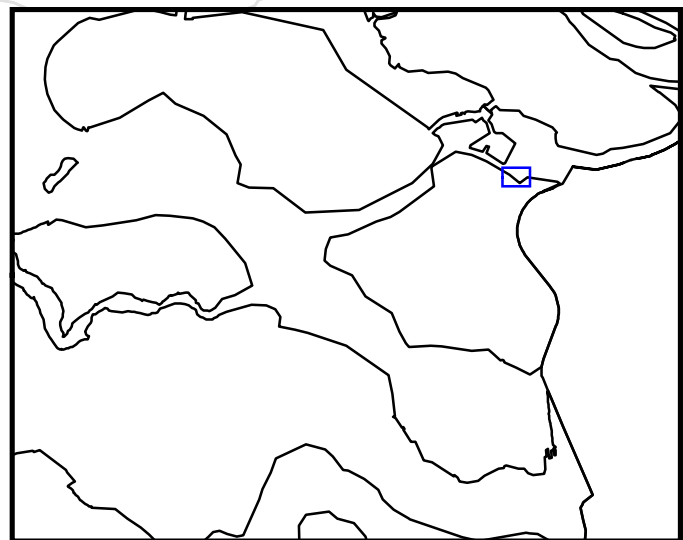
407000.000000

407000.000000

406500.000000

406500.000000

**Oosterschelde 2019**  
**Bijlage 06**  
**Vegetatiezoneringskaart**  
 13 Anna Jacobapolder 6/6



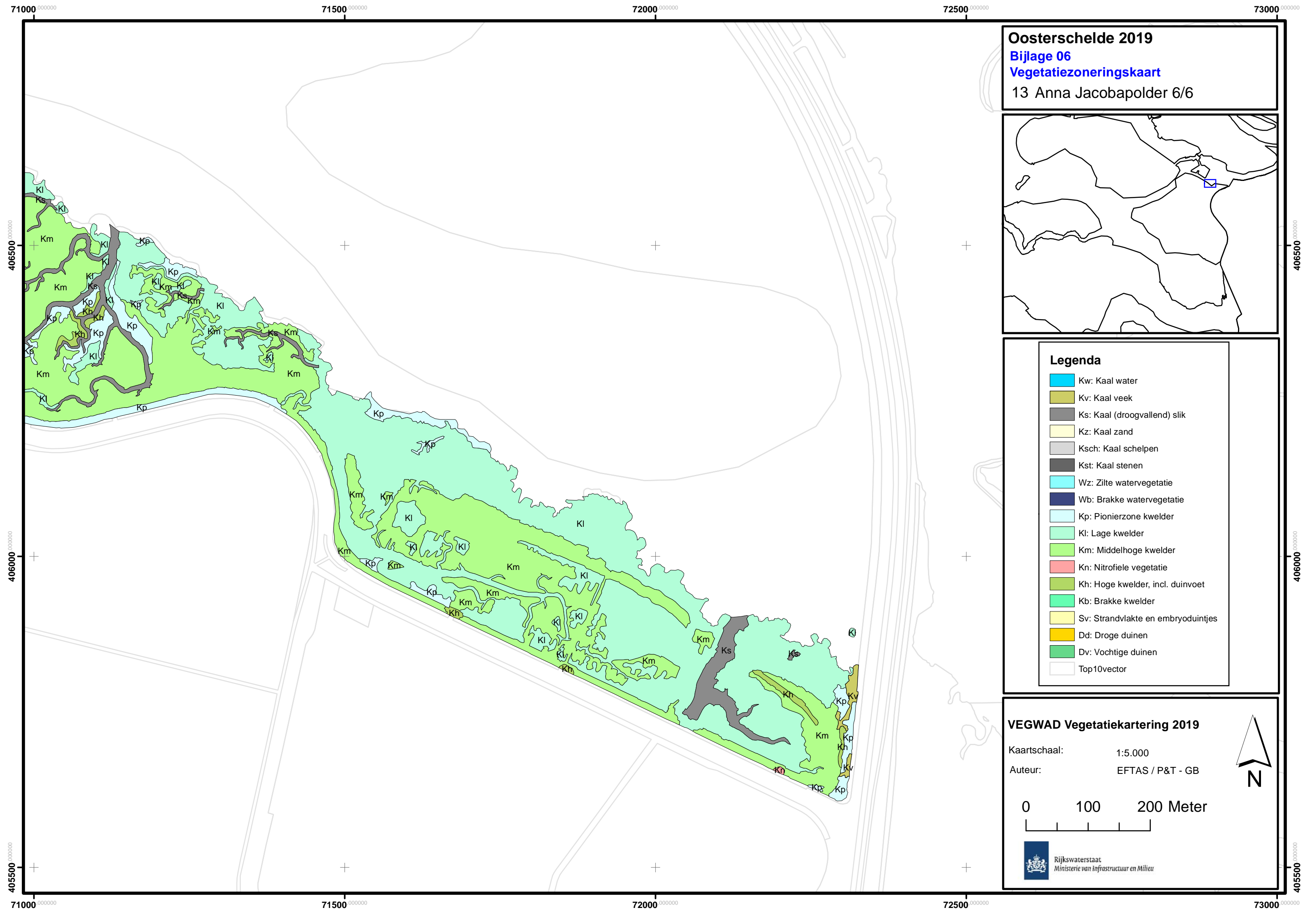
**Legenda**

	Kw: Kaal water
	Kv: Kaal veek
	Ks: Kaal (droogvallend) slik
	Kz: Kaal zand
	Ksch: Kaal schelpen
	Kst: Kaal stenen
	Wz: Zilte watervegetatie
	Wb: Brakke watervegetatie
	Kp: Pionierzone kwelder
	Kl: Lage kwelder
	Km: Middelhoge kwelder
	Kn: Nitrofiële vegetatie
	Kh: Hoge kwelder, incl. duinvoet
	Kb: Brakke kwelder
	Sv: Strandvlakte en embryoduintjes
	Dd: Droge duinen
	Dv: Vochtige duinen
	Top10vector

**VEGWAD Vegetatiekartering 2019**

Kaartschaal: 1:5.000  
 Auteur: EFTAS / P&T - GB

0 100 200 Meter



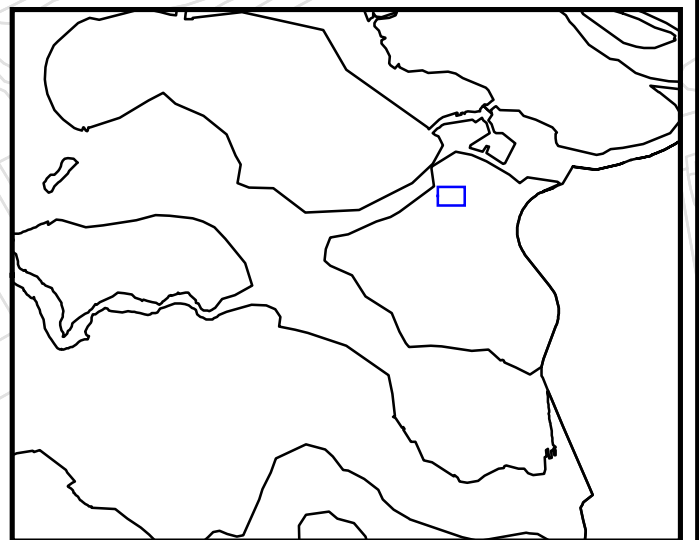
66500 000000

67000 000000

67500 000000

68000 000000

**Oosterschelde 2019**  
**Bijlage 06**  
**Vegetatiezoneringskaart**  
 14 Dwars in de weg 1/2



**Legenda**

	Kw: Kaal water
	Kv: Kaal veek
	Ks: Kaal (droogvallend) slik
	Kz: Kaal zand
	Ksch: Kaal schelpen
	Kst: Kaal stenen
	Wz: Zilte watervegetatie
	Wb: Brakke watervegetatie
	Kp: Pionierzone kwelder
	Kl: Lage kwelder
	Km: Middelhoge kwelder
	Kn: Nitrofiële vegetatie
	Kh: Hoge kwelder, incl. duinvoet
	Kb: Brakke kwelder
	Sv: Strandvlakte en embryoduintjes
	Dd: Droge duinen
	Dv: Vochtige duinen
	Top10vector

**VEGWAD Vegetatiekartering 2019**

Kaartschaal: 1:5.000  
 Auteur: EFTAS / P&T - GB

0 100 200 Meter

66500 000000

67000 000000

67500 000000

68000 000000

405000 000000

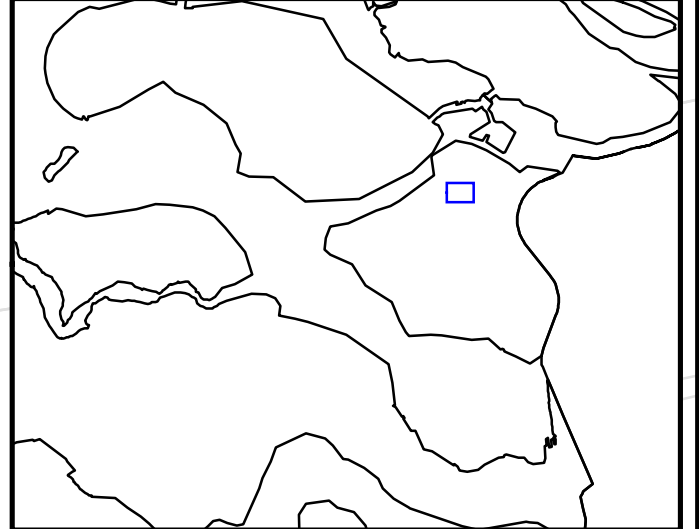
404500 000000

405000 000000

404500 000000



**Oosterschelde 2019**  
**Bijlage 06**  
**Vegetatiezoneringskaart**  
 15 Dwars in de weg 2/2



**Legenda**

	Kw: Kaal water
	Kv: Kaal veek
	Ks: Kaal (droogvallend) slijk
	Kz: Kaal zand
	Ksch: Kaal schelpen
	Kst: Kaal stenen
	Wz: Zilte watervegetatie
	Wb: Brakke watervegetatie
	Kp: Pionierzone kwelder
	Kl: Lage kwelder
	Km: Middelhoge kwelder
	Kn: Nitrofiële vegetatie
	Kh: Hoge kwelder, incl. duinvoet
	Kb: Brakke kwelder
	Sv: Strandvlakte en embryoduintjes
	Dd: Droge duinen
	Dv: Vochtige duinen
	Top10vector

**VEGWAD Vegetatiekartering 2019**

Kaartschaal: 1:5.000  
 Auteur: EFTAS / P&T - GB

0 100 200 Meter

Rijkswaterstaat  
 Ministerie van Infrastructuur en Milieu



70500

71000

71500

72000

404500

404500

404000

404000

403500

403500

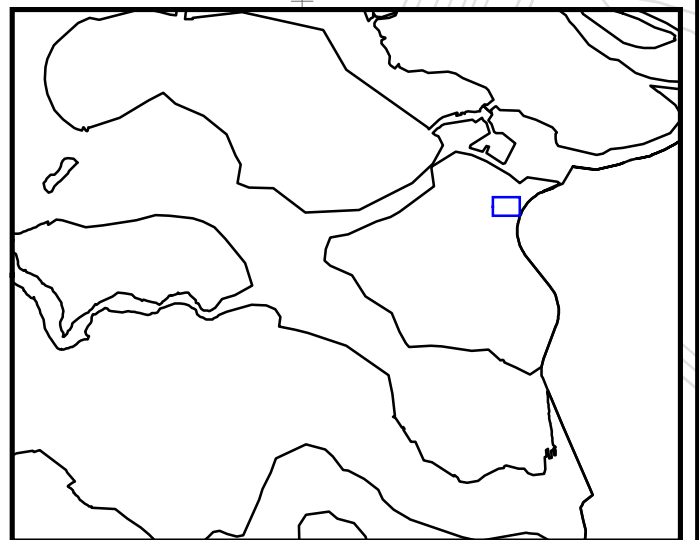
70500

71000

71500

72000

**Oosterschelde 2019**  
**Bijlage 06**  
**Vegetatiezoneringskaart**  
 16 Sint Philipsland



- Legenda**
- Kw: Kaal water
  - Kv: Kaal veek
  - Ks: Kaal (droogvallend) slik
  - Kz: Kaal zand
  - Ksch: Kaal schelpen
  - Kst: Kaal stenen
  - Wz: Zilte watervegetatie
  - Wb: Brakke watervegetatie
  - Kp: Pionierzone kwelder
  - Kl: Lage kwelder
  - Km: Middelhoge kwelder
  - Kn: Nitrofiële vegetatie
  - Kh: Hoge kwelder, incl. duinvoet
  - Kb: Brakke kwelder
  - Sv: Strandvlakte en embryoduintjes
  - Dd: Droge duinen
  - Dv: Vochtige duinen
  - Top10vector

**VEGWAD Vegetatiekartering 2019**

Kaartschaal: 1:5.000  
 Auteur: EFTAS / P&T - GB

0 100 200 Meter

Rijkswaterstaat  
 Ministerie van Infrastructuur en Milieu



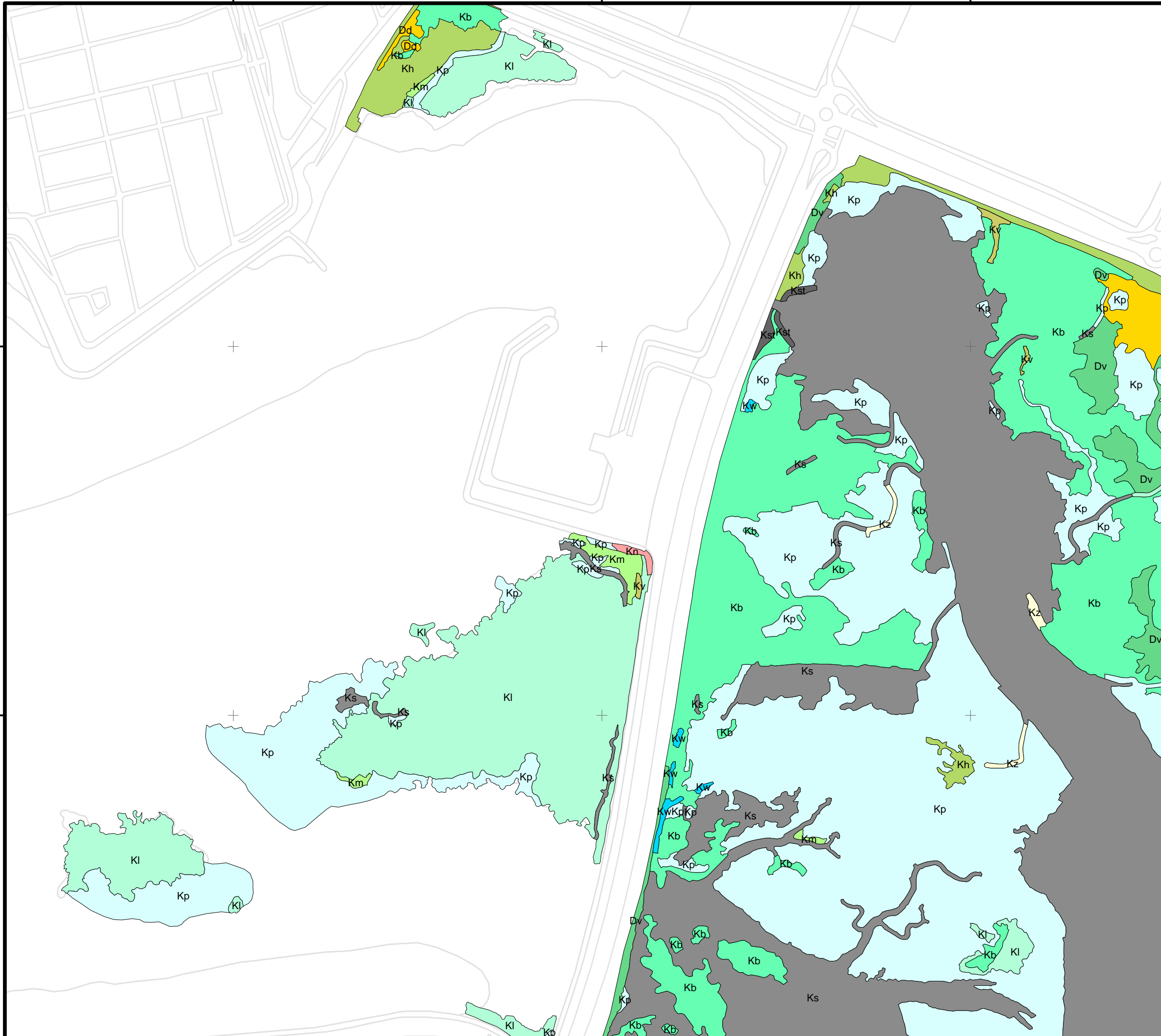
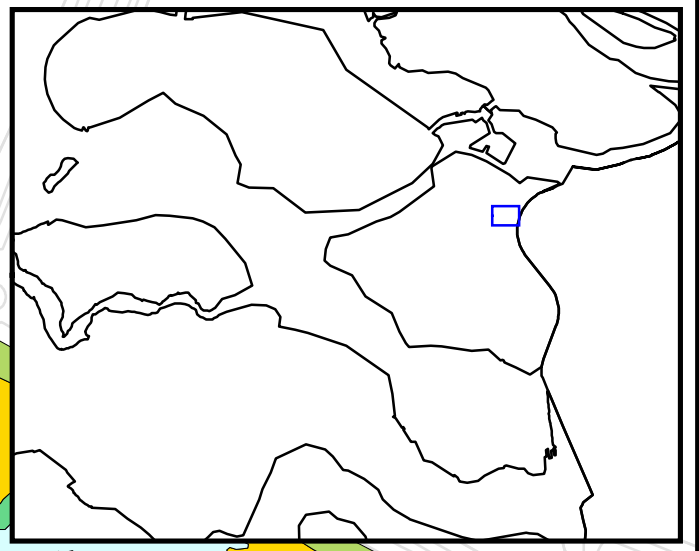
70500

71000

71500

72000

**Oosterschelde 2019**  
**Bijlage 06**  
**Vegetatiezoneringskaart**  
 17 St Annaland (O) + Rammegors 1/3



**Legenda**

	Kw: Kaal water
	Kv: Kaal veek
	Ks: Kaal (droogvallend) slik
	Kz: Kaal zand
	Ksch: Kaal schelpen
	Kst: Kaal stenen
	Wz: Zilte watervegetatie
	Wb: Brakke watervegetatie
	Kp: Pionierzone kwelder
	Kl: Lage kwelder
	Km: Middelhoge kwelder
	Kn: Nitrofiële vegetatie
	Kh: Hoge kwelder, incl. duinvoet
	Kb: Brakke kwelder
	Sv: Strandvlakte en embryoduintjes
	Dd: Droge duinen
	Dv: Vochtige duinen
	Top10vector

**VEGWAD Vegetatiekartering 2019**

Kaartschaal: 1:5.000  
 Auteur: EFTAS / P&T - GB

0 100 200 Meter

70500

71000

71500

72000

403500

403000

403500

403000

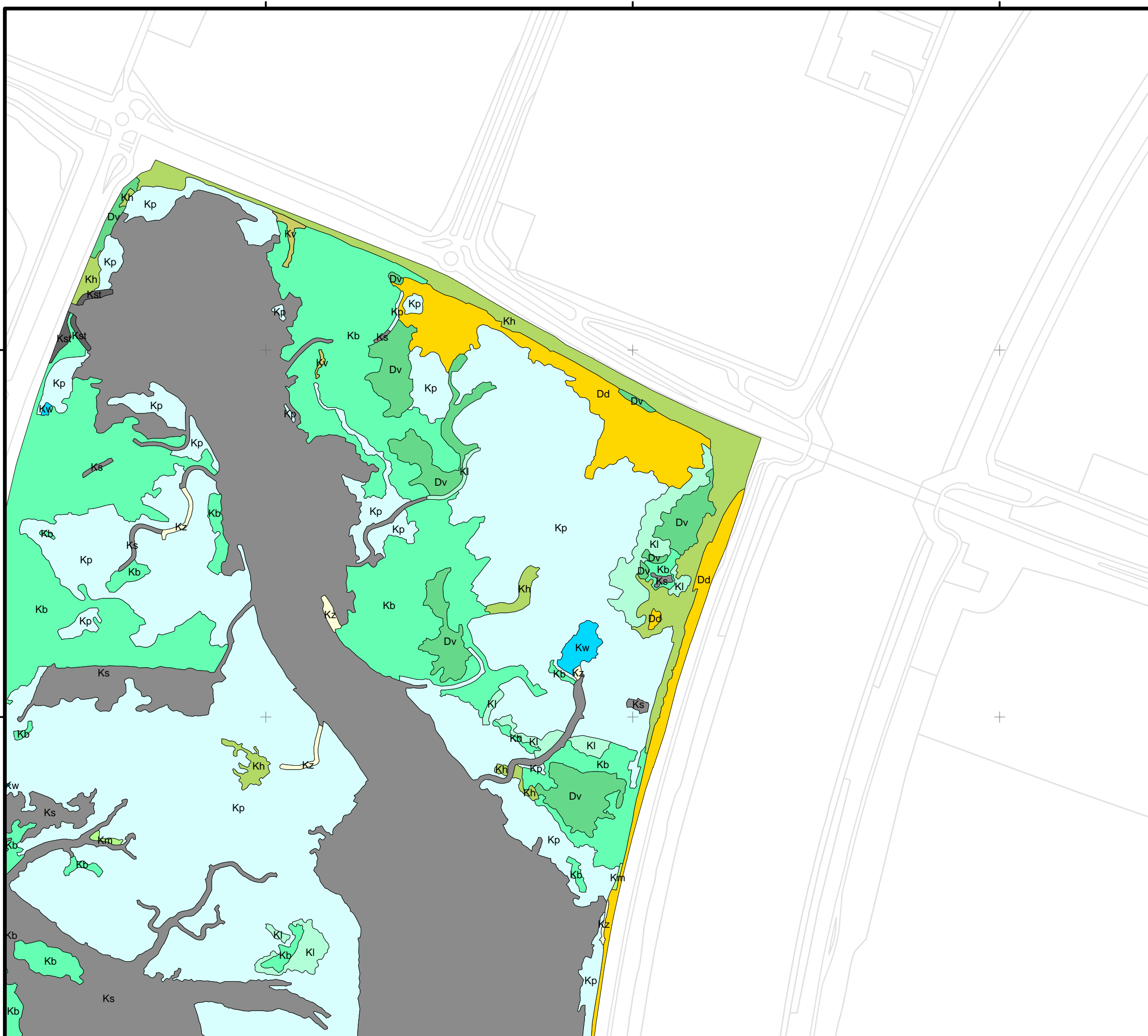
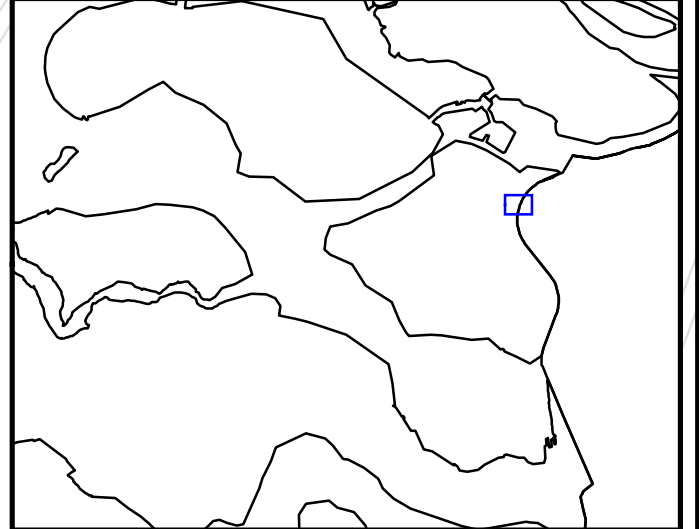
71500 000000

72000 000000

72500 000000

73000 000000

**Oosterschelde 2019**  
**Bijlage 06**  
**Vegetatiezoneringskaart**  
 18 Rammegors 2/3



**Legenda**

	Kw: Kaal water
	Kv: Kaal veek
	Ks: Kaal (droogvallend) slik
	Kz: Kaal zand
	Ksch: Kaal schelpen
	Kst: Kaal stenen
	Wz: Zilte watervegetatie
	Wb: Brakke watervegetatie
	Kp: Pionierzone kwelder
	Kl: Lage kwelder
	Km: Middelhoge kwelder
	Kn: Nitrofiële vegetatie
	Kh: Hoge kwelder, incl. duinvoet
	Kb: Brakke kwelder
	Sv: Strandvlakte en embryoduintjes
	Dd: Droge duinen
	Dv: Vochtige duinen
	Top10vector

**VEGWAD Vegetatiekartering 2019**

Kaartschaal: 1:5.000  
 Auteur: EFTAS / P&T - GB

0 100 200 Meter

71500 000000

72000 000000

72500 000000

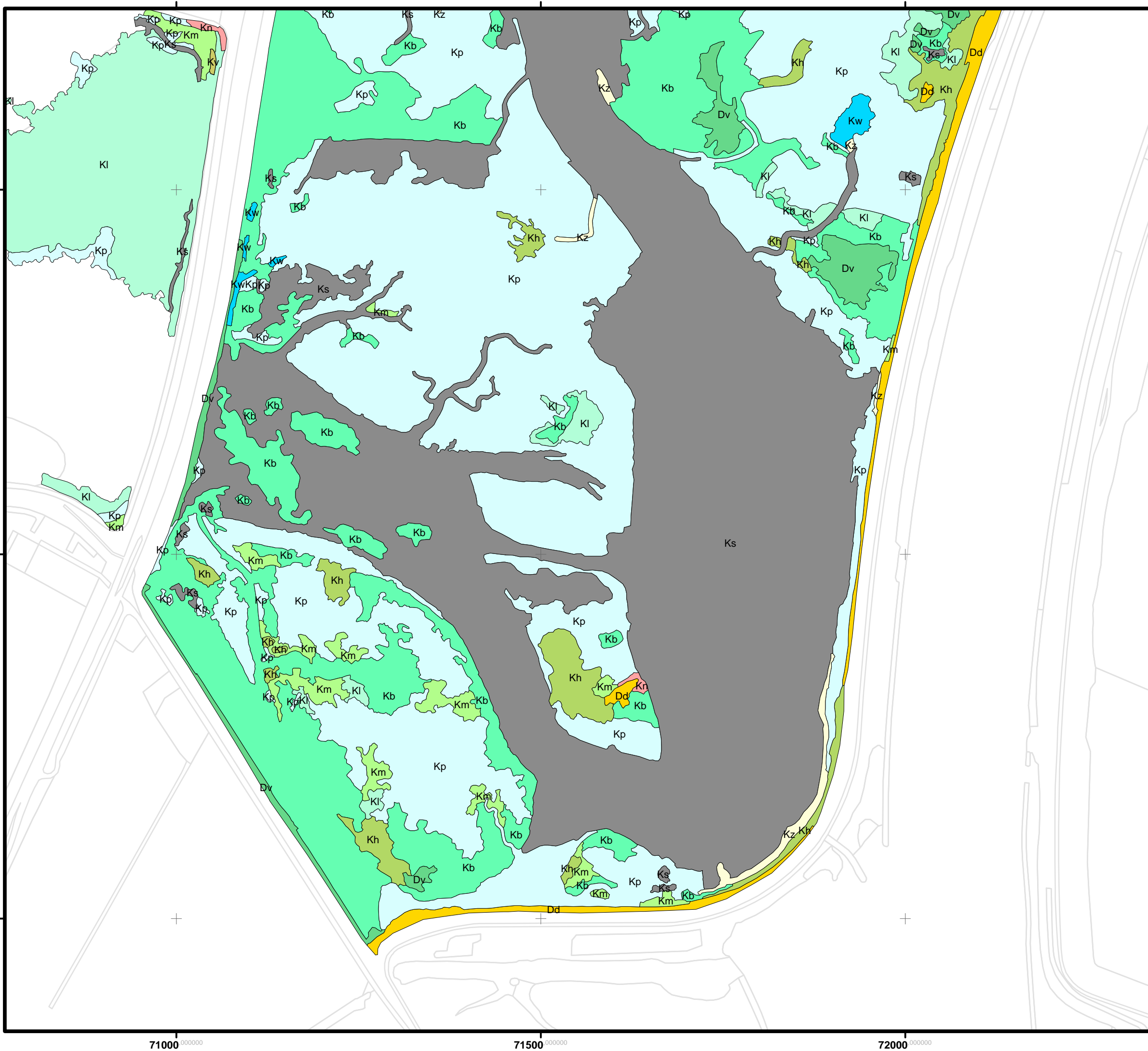
73000 000000

403500 000000

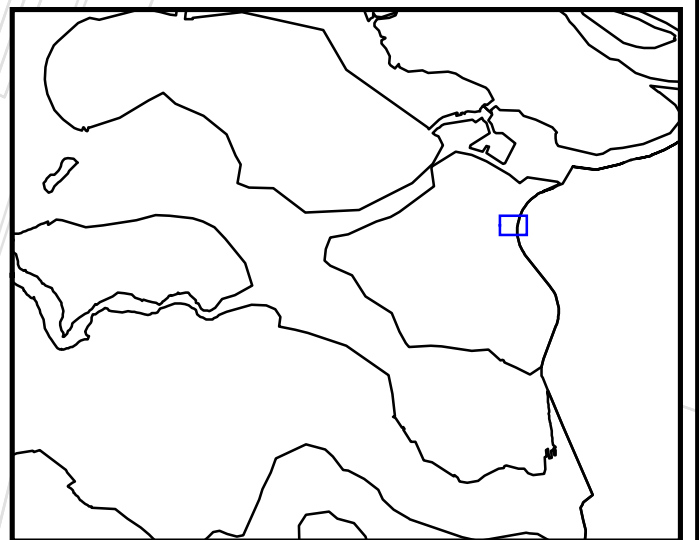
403500 000000

403000 000000

403000 000000



**Oosterschelde 2019**  
**Bijlage 06**  
**Vegetatiezoneringskaart**  
 19 Rammegors 3/3



**Legenda**

- Kw: Kaal water
- Kv: Kaal veek
- Ks: Kaal (droogvallend) slik
- Kz: Kaal zand
- Ksch: Kaal schelpen
- Kst: Kaal stenen
- Wz: Zilte watervegetatie
- Wb: Brakke watervegetatie
- Kp: Pionierzone kwelder
- Kl: Lage kwelder
- Km: Middelhoge kwelder
- Kn: Nitrofiële vegetatie
- Kh: Hoge kwelder, incl. duinvoet
- Kb: Brakke kwelder
- Sv: Strandvlakte en embryoduintjes
- Dd: Droge duinen
- Dv: Vochtige duinen
- Top10vector

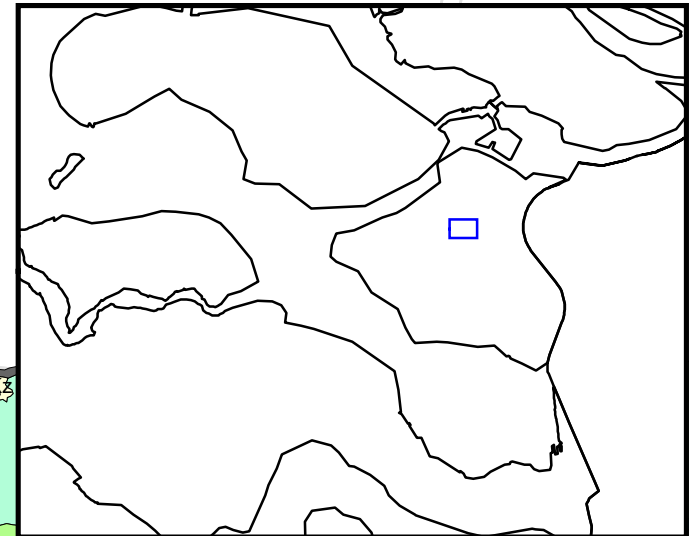
**VEGWAD Vegetatiekartering 2019**

Kaartschaal: 1:5.000  
 Auteur: EFTAS / P&T - GB

0 100 200 Meter

Rijkswaterstaat  
 Ministerie van Infrastructuur en Milieu

**Oosterschelde 2019**  
**Bijlage 06**  
**Vegetatiezoneringskaart**  
 20 Sint-Annaland (W+M) 1/3




**Legenda**

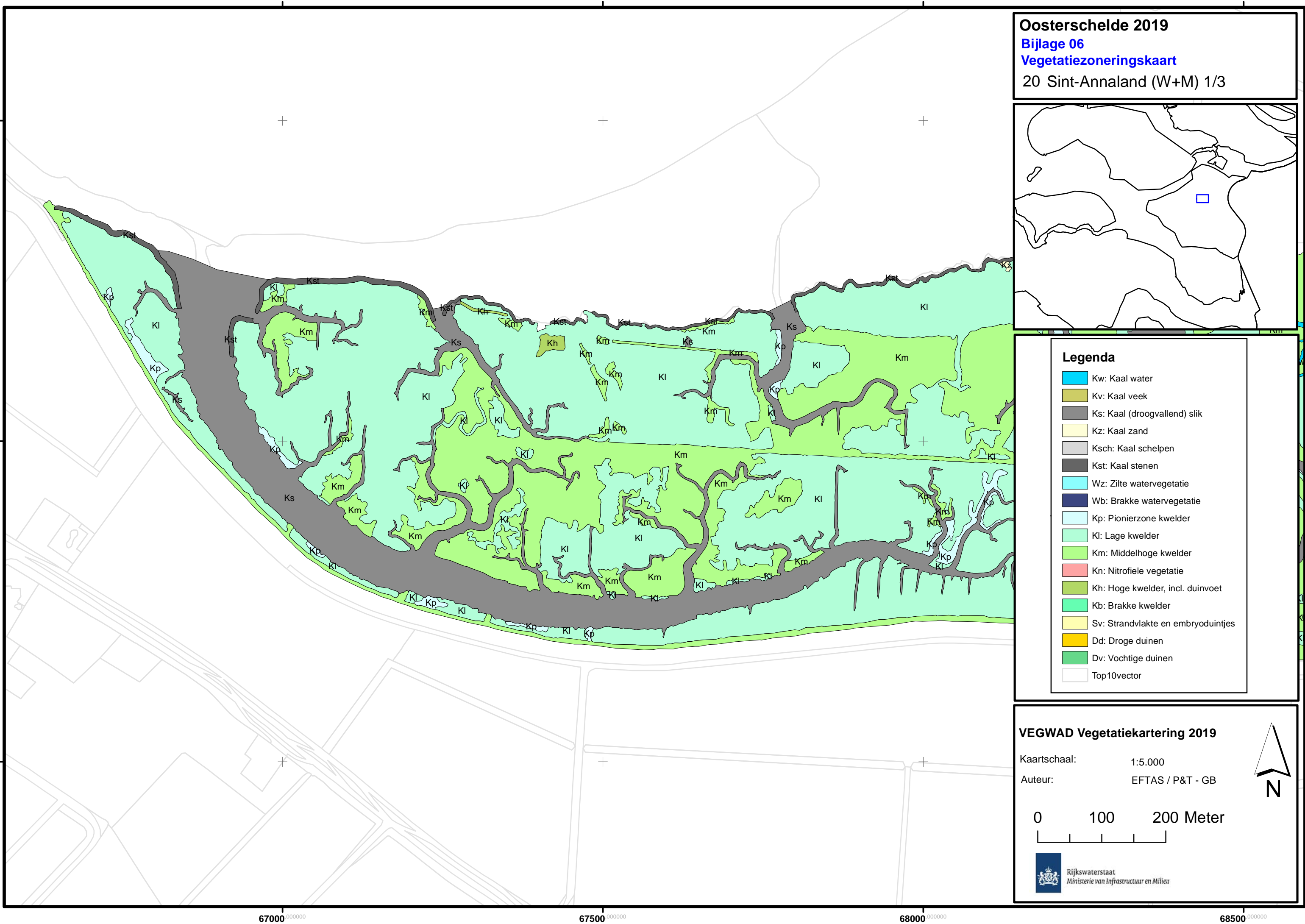
- Kw: Kaal water
- Kv: Kaal veek
- Ks: Kaal (droogvallend) slik
- Kz: Kaal zand
- Ksch: Kaal schelpen
- Kst: Kaal stenen
- Wz: Zilte watervegetatie
- Wb: Brakke watervegetatie
- Kp: Pionierzone kwelder
- Kl: Lage kwelder
- Km: Middelhoge kwelder
- Kn: Nitrofiële vegetatie
- Kh: Hoge kwelder, incl. duinvoet
- Kb: Brakke kwelder
- Sv: Strandvlakte en embryoduintjes
- Dd: Droge duinen
- Dv: Vochtige duinen
- Top10vector

**VEGWAD Vegetatiekartering 2019**

Kaartschaal: 1:5.000  
 Auteur: EFTAS / P&T - GB



Rijkswaterstaat  
 Ministerie van Infrastructuur en Milieu



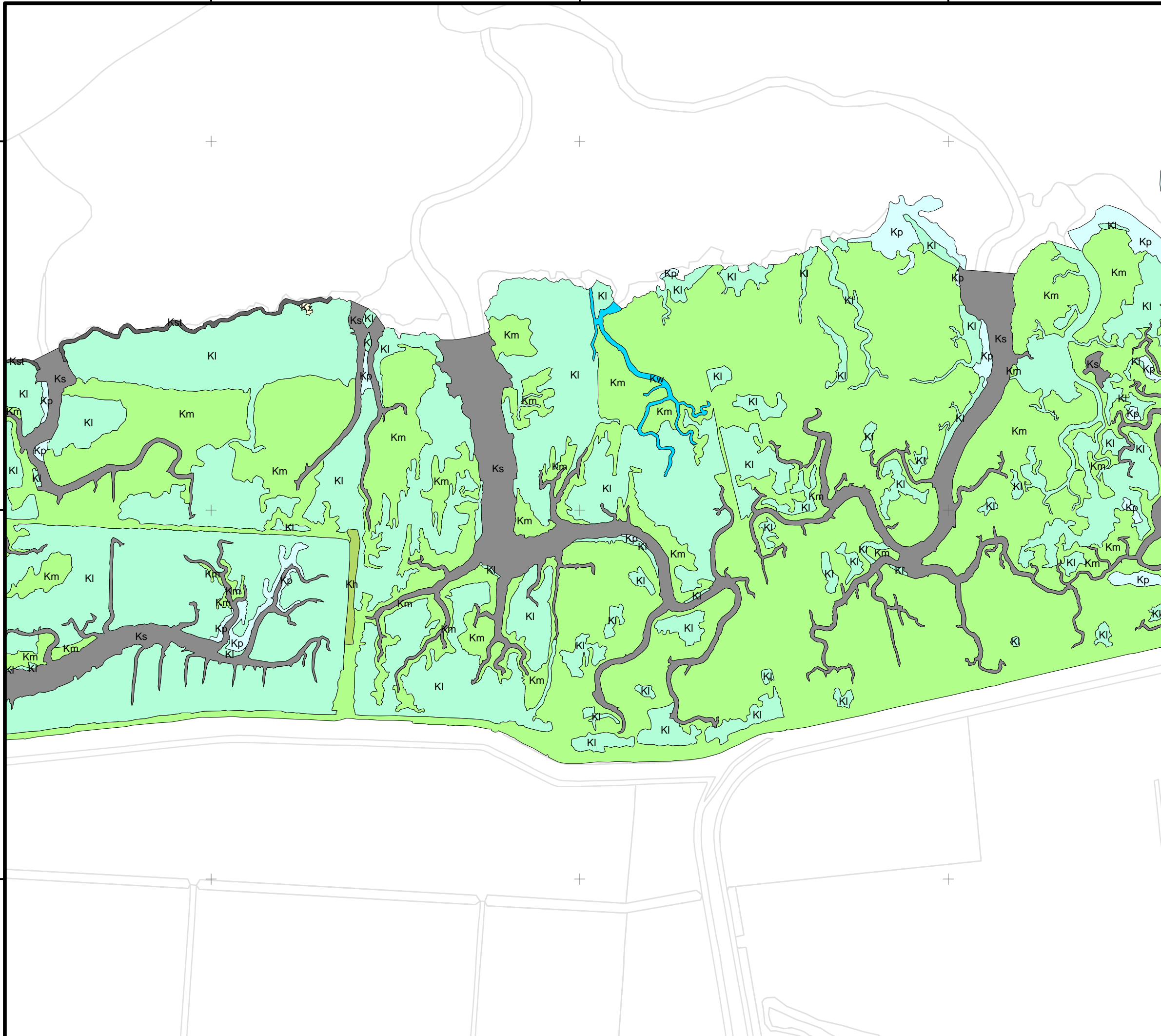
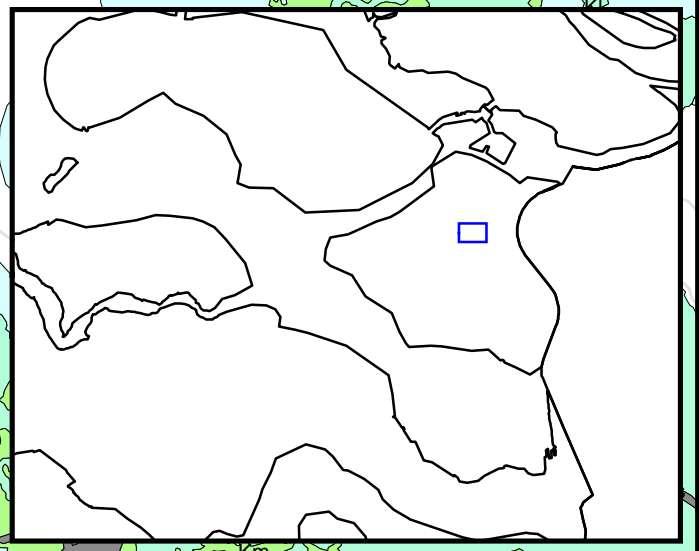
68000 000000

68500 000000

69000 000000

69500 000000

**Oosterschelde 2019**  
**Bijlage 06**  
**Vegetatiezoneringskaart**  
 21 Sint-Annaland (W+M) 2/3

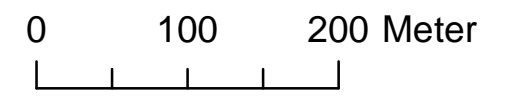


**Legenda**

- Kw: Kaal water
- Kv: Kaal veek
- Ks: Kaal (droogvallend) slik
- Kz: Kaal zand
- Ksch: Kaal schelpen
- Kst: Kaal stenen
- Wz: Zilte watervegetatie
- Wb: Brakke watervegetatie
- Kp: Pionierzone kwelder
- Kl: Lage kwelder
- Km: Middelhoge kwelder
- Kn: Nitrofiële vegetatie
- Kh: Hoge kwelder, incl. duinvoet
- Kb: Brakke kwelder
- Sv: Strandvlakte en embryoduintjes
- Dd: Droge duinen
- Dv: Vochtige duinen
- Top10vector

**VEGWAD Vegetatiekartering 2019**

Kaartschaal: 1:5.000  
 Auteur: EFTAS / P&T - GB



68000 000000

68500 000000

69000 000000

69500 000000

402500 000000

402000 000000

401500 000000

402500 000000

402000 000000

401500 000000

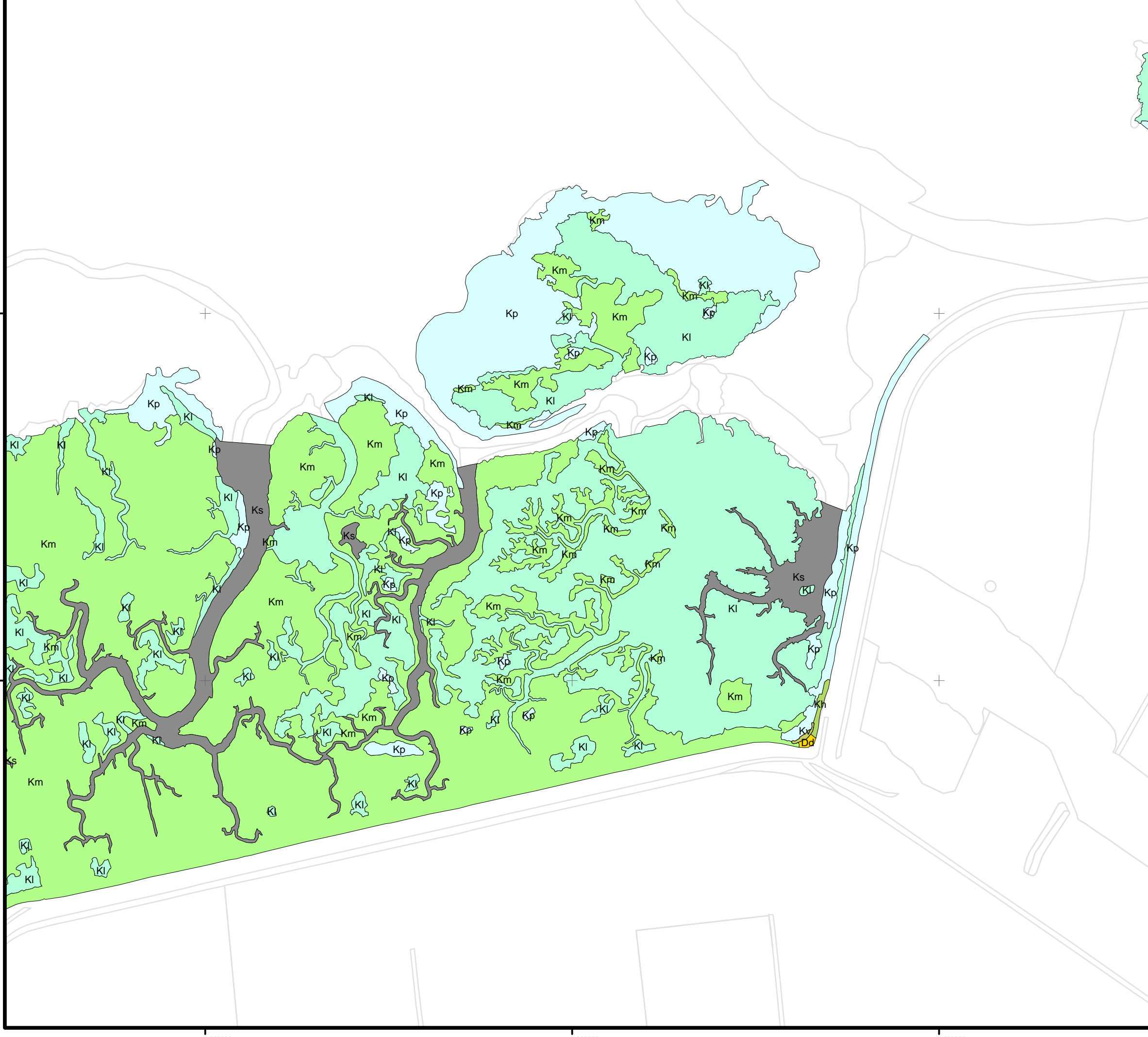
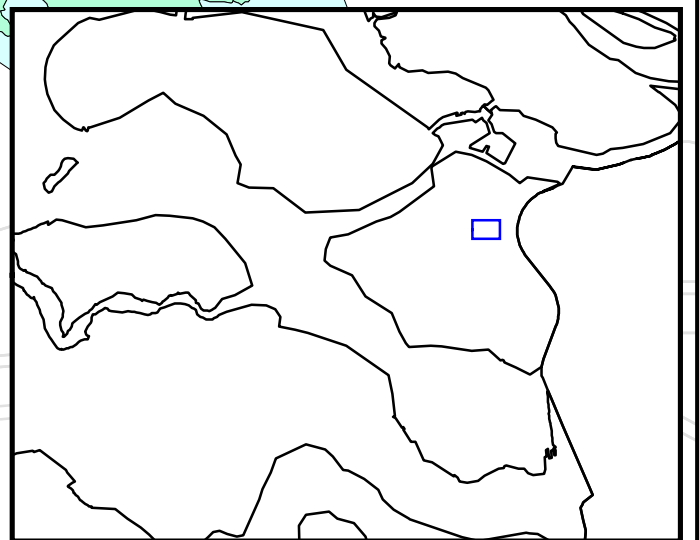
69000 000000

69500 000000

70000 000000

70500 000000

**Oosterschelde 2019**  
**Bijlage 06**  
**Vegetatiezoneringskaart**  
 22 Sint-Annaland (W+M) 3/3



**Legenda**

	Kw: Kaal water
	Kv: Kaal veek
	Ks: Kaal (droogvallend) slik
	Kz: Kaal zand
	Ksch: Kaal schelpen
	Kst: Kaal stenen
	Wz: Zilte watervegetatie
	Wb: Brakke watervegetatie
	Kp: Pionierzone kwelder
	Kl: Lage kwelder
	Km: Middelhoge kwelder
	Kn: Nitrofiële vegetatie
	Kh: Hoge kwelder, incl. duinvoet
	Kb: Brakke kwelder
	Sv: Strandvlakte en embryoduintjes
	Dd: Droge duinen
	Dv: Vochtige duinen
	Top10vector

**VEGWAD Vegetatiekartering 2019**

Kaartschaal: 1:5.000  
 Auteur: EFTAS / P&T - GB

0 100 200 Meter

Rijkswaterstaat  
 Ministerie van Infrastructuur en Milieu

69000 000000

69500 000000

70000 000000

70500 000000

402500 000000

402500 000000

402000 000000

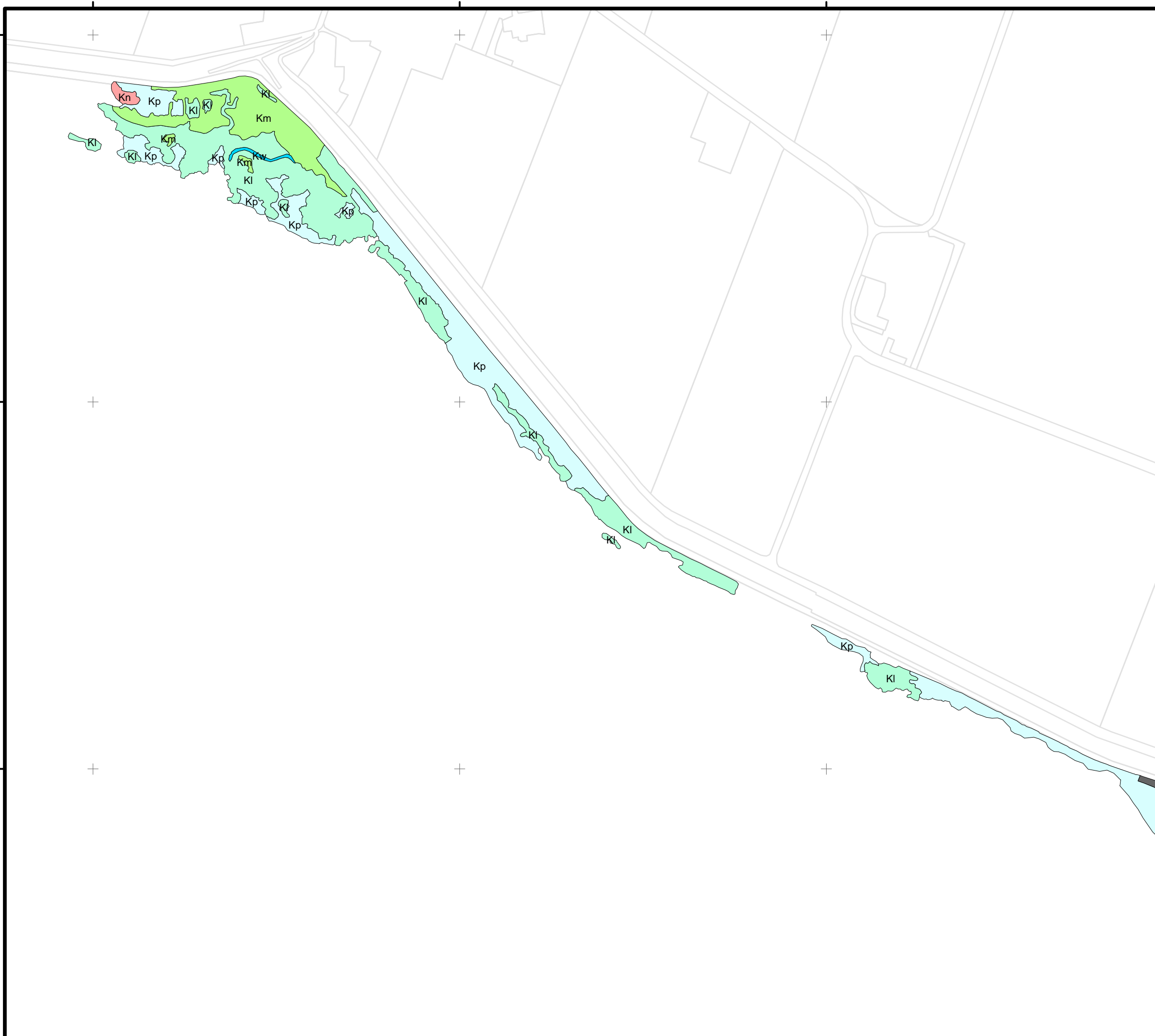
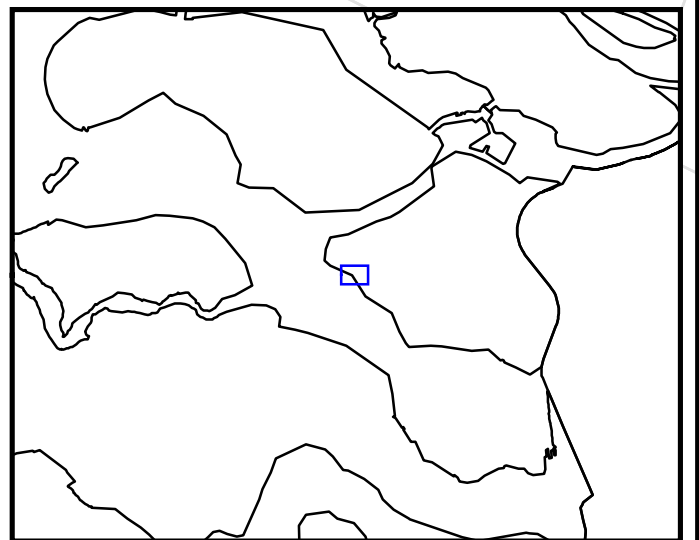
402000 000000

59000 000000 59500 000000 60000 000000 60500 000000

399500 000000

399500 000000

**Oosterschelde 2019**  
**Bijlage 06**  
**Vegetatiezoneringskaart**  
 23 Dortsman 1/3



399000 000000

399000 000000

**Legenda**

- Kw: Kaal water
- Kv: Kaal veek
- Ks: Kaal (droogvallend) slik
- Kz: Kaal zand
- Ksch: Kaal schelpen
- Kst: Kaal stenen
- Wz: Zilte watervegetatie
- Wb: Brakke watervegetatie
- Kp: Pionierzone kwelder
- Kl: Lage kwelder
- Km: Middelhoge kwelder
- Kn: Nitrofiële vegetatie
- Kh: Hoge kwelder, incl. duinvoet
- Kb: Brakke kwelder
- Sv: Strandvlakte en embryoduintjes
- Dd: Droge duinen
- Dv: Vochtige duinen
- Top10vector

398500 000000

398500 000000

**VEGWAD Vegetatiekartering 2019**

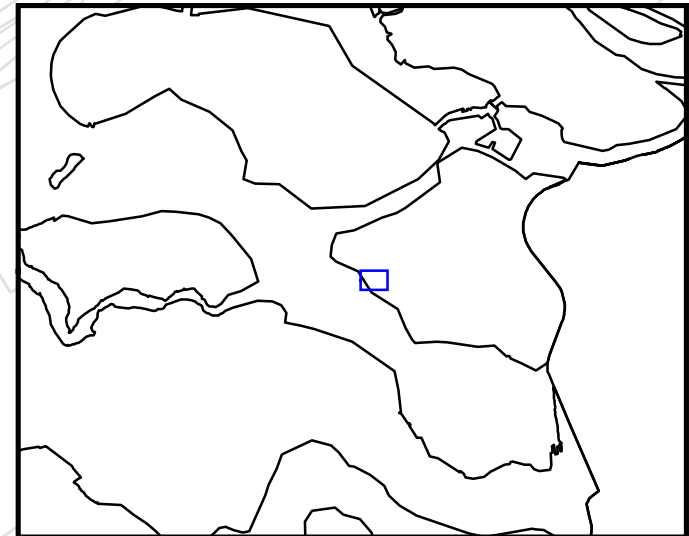
Kaartschaal: 1:5.000  
 Auteur: EFTAS / P&T - GB

0 100 200 Meter

59000 000000 59500 000000 60000 000000 60500 000000



**Oosterschelde 2019**  
**Bijlage 06**  
**Vegetatiezoneringskaart**  
 24 Dortsman 2/3



**Legenda**

- Kw: Kaal water
- Kv: Kaal veek
- Ks: Kaal (droogvallend) slik
- Kz: Kaal zand
- Ksch: Kaal schelpen
- Kst: Kaal stenen
- Wz: Zilte watervegetatie
- Wb: Brakke watervegetatie
- Kp: Pionierzone kwelder
- Kl: Lage kwelder
- Km: Middelhoge kwelder
- Kn: Nitrofiële vegetatie
- Kh: Hoge kwelder, incl. duinvoet
- Kb: Brakke kwelder
- Sv: Strandvlakte en embryoduintjes
- Dd: Droge duinen
- Dv: Vochtige duinen
- Top10vector

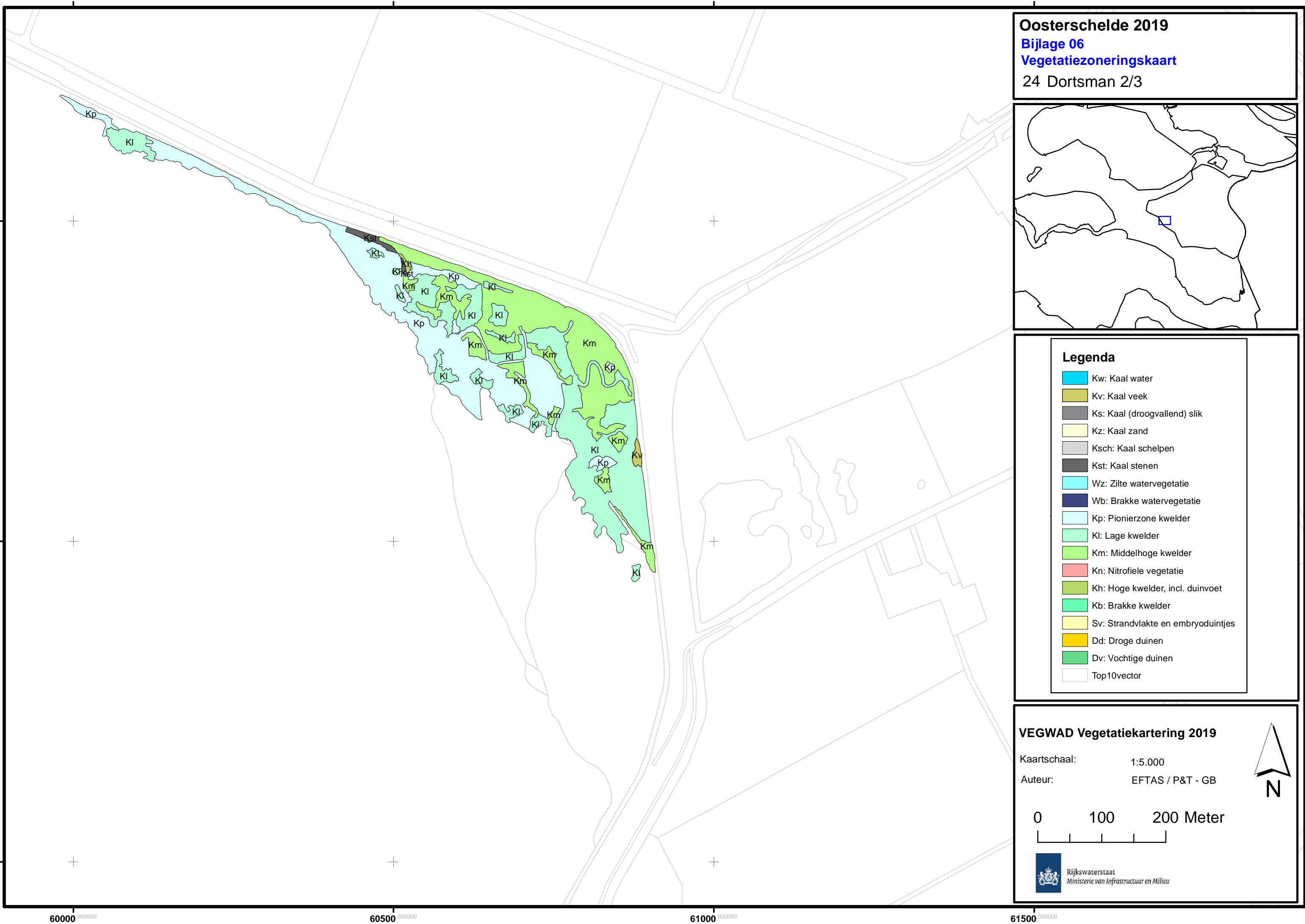
**VEGWAD Vegetatiekartering 2019**

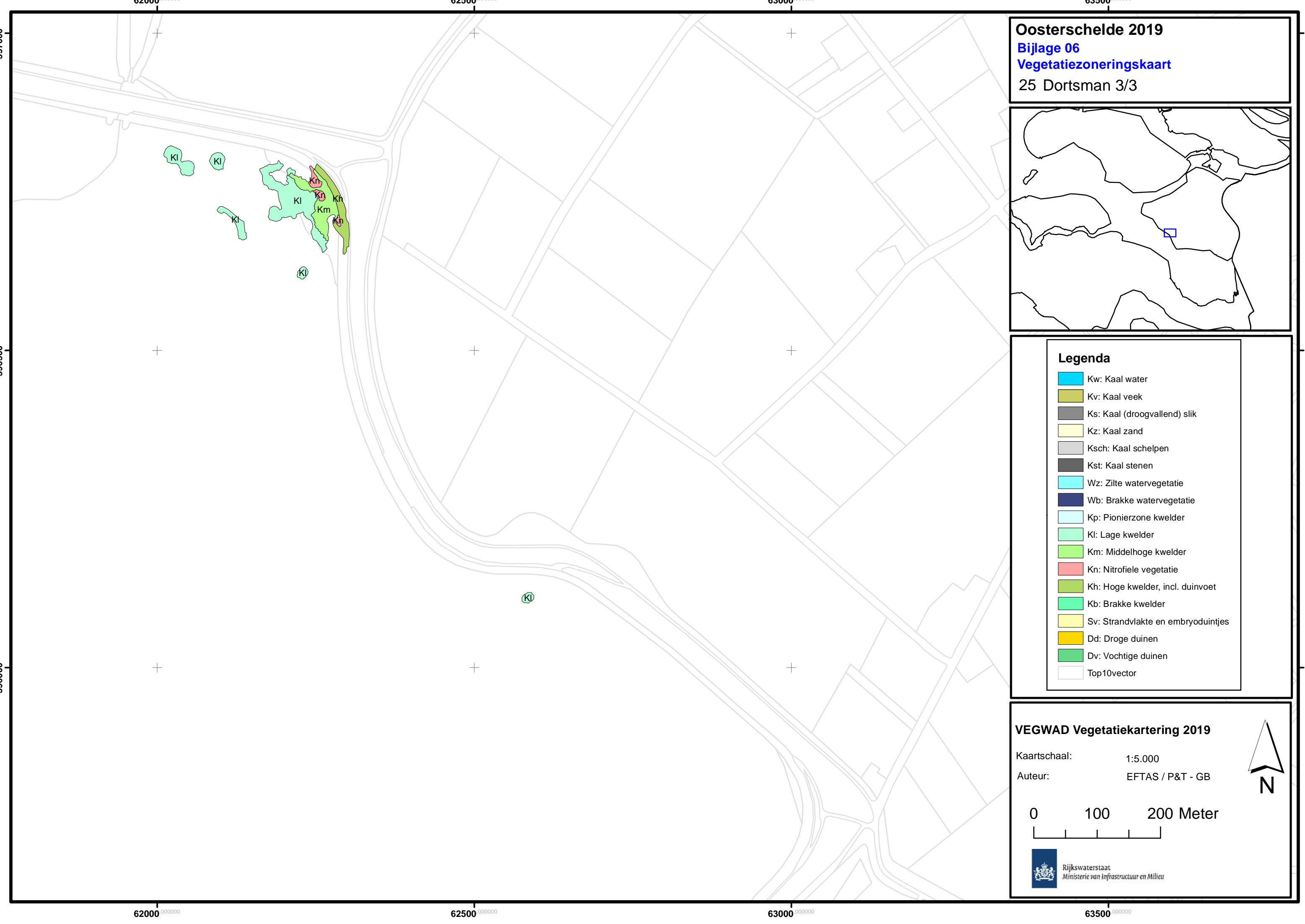
Kaartschaal: 1:5.000  
 Auteur: EFTAS / P&T - GB

0 100 200 Meter

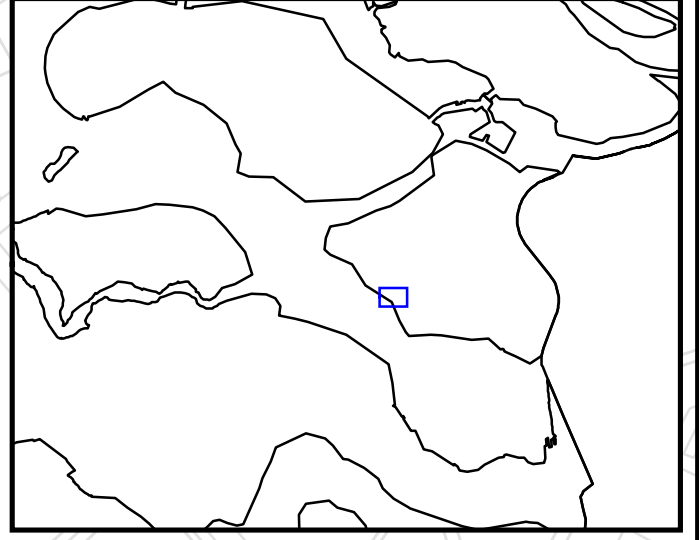


Rijkswaterstaat  
 Ministerie van Infrastructuur en Milieu





**Oosterschelde 2019**  
**Bijlage 06**  
**Vegetatiezoneringskaart**  
 25 Dortsman 3/3



**Legenda**

- Kw: Kaal water
- Kv: Kaal veek
- Ks: Kaal (droogvallend) slik
- Kz: Kaal zand
- Ksch: Kaal schelpen
- Kst: Kaal stenen
- Wz: Zilte watervegetatie
- Wb: Brakke watervegetatie
- Kp: Pionierzone kwelder
- Kl: Lage kwelder
- Km: Middelhoge kwelder
- Kn: Nitrofiële vegetatie
- Kh: Hoge kwelder, incl. duinvoet
- Kb: Brakke kwelder
- Sv: Strandvlakte en embryoduintjes
- Dd: Droge duinen
- Dv: Vochtige duinen
- Top10vector

**VEGWAD Vegetatiekartering 2019**

Kaartschaal: 1:5.000  
 Auteur: EFTAS / P&T - GB

0 100 200 Meter

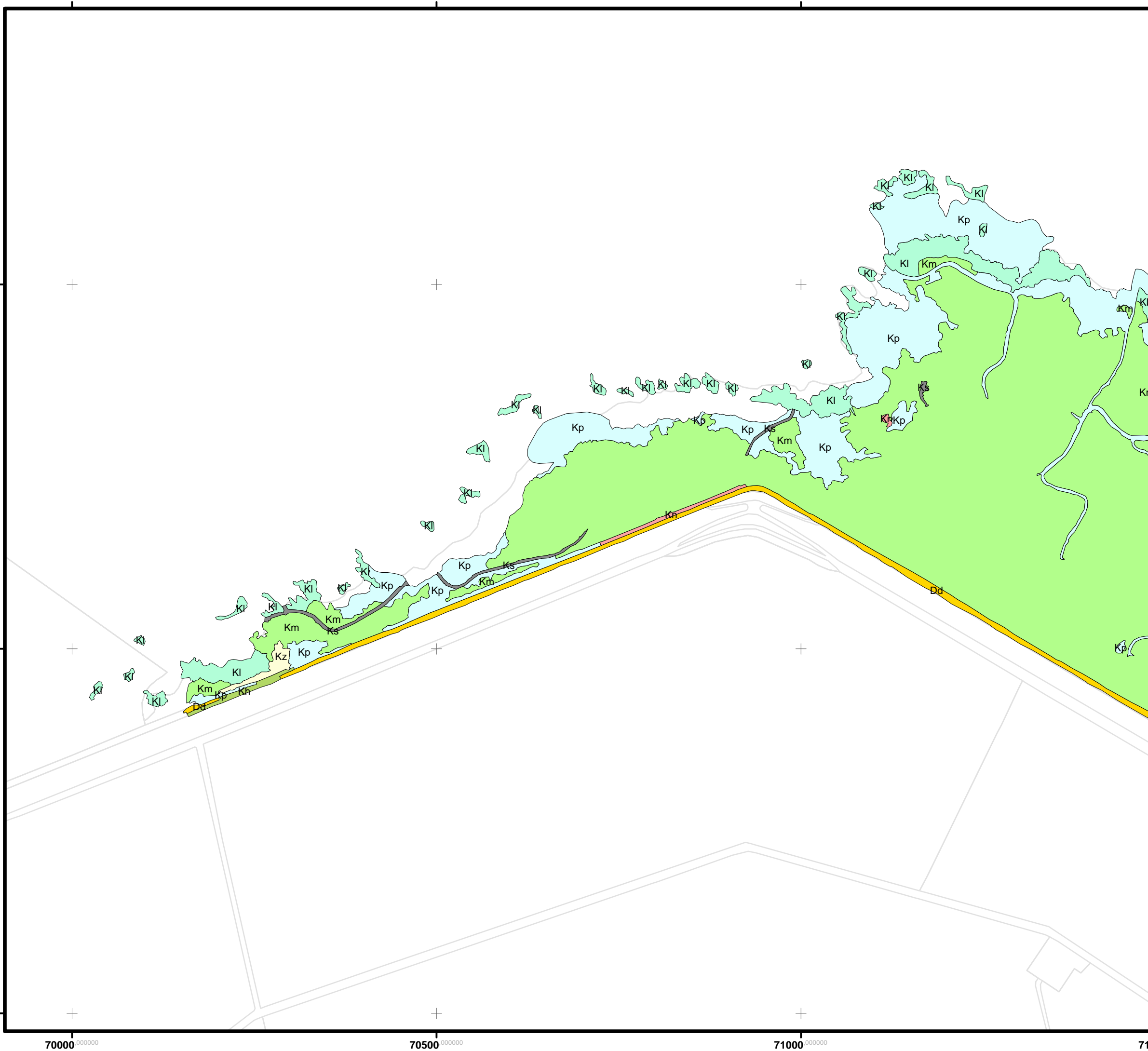
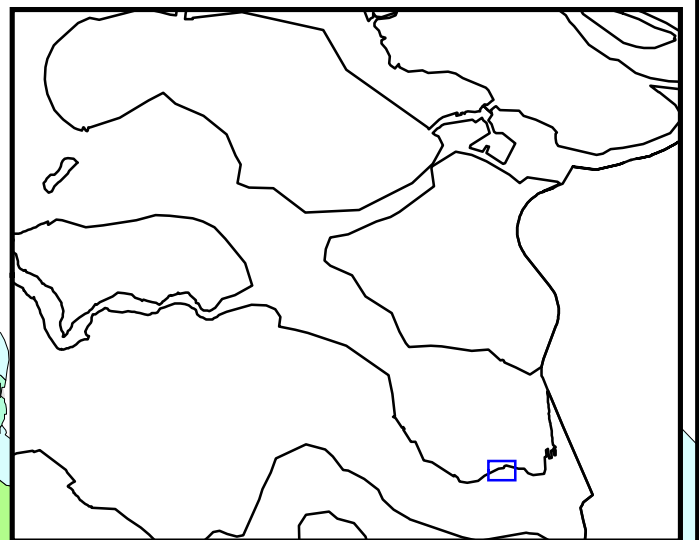
62000 000000 62500 000000 63000 000000 63500 000000

397000 000000 396500 000000 396000 000000

62000 000000 62500 000000 63000 000000 63500 000000

7000 000000 70500 000000 71000 000000 71500 000000

**Oosterschelde 2019**  
**Bijlage 06**  
**Vegetatiezoneringskaart**  
 26 Rattekaai 1/4



**Legenda**

- Kw: Kaal water
- Kv: Kaal veek
- Ks: Kaal (droogvallend) slik
- Kz: Kaal zand
- Ksch: Kaal schelpen
- Kst: Kaal stenen
- Wz: Zilte watervegetatie
- Wb: Brakke watervegetatie
- Kp: Pionierzone kwelder
- Kl: Lage kwelder
- Km: Middelhoge kwelder
- Kn: Nitrofiële vegetatie
- Kh: Hoge kwelder, incl. duinvoet
- Kb: Brakke kwelder
- Sv: Strandvlakte en embryoduintjes
- Dd: Droge duinen
- Dv: Vochtige duinen
- Top10vector

**VEGWAD Vegetatiekartering 2019**

Kaartschaal: 1:5.000  
 Auteur: EFTAS / P&T - GB

0 100 200 Meter

Rijkswaterstaat  
 Ministerie van Infrastructuur en Milieu

7000 000000 70500 000000 71000 000000 71500 000000

384500 000000

384500 000000

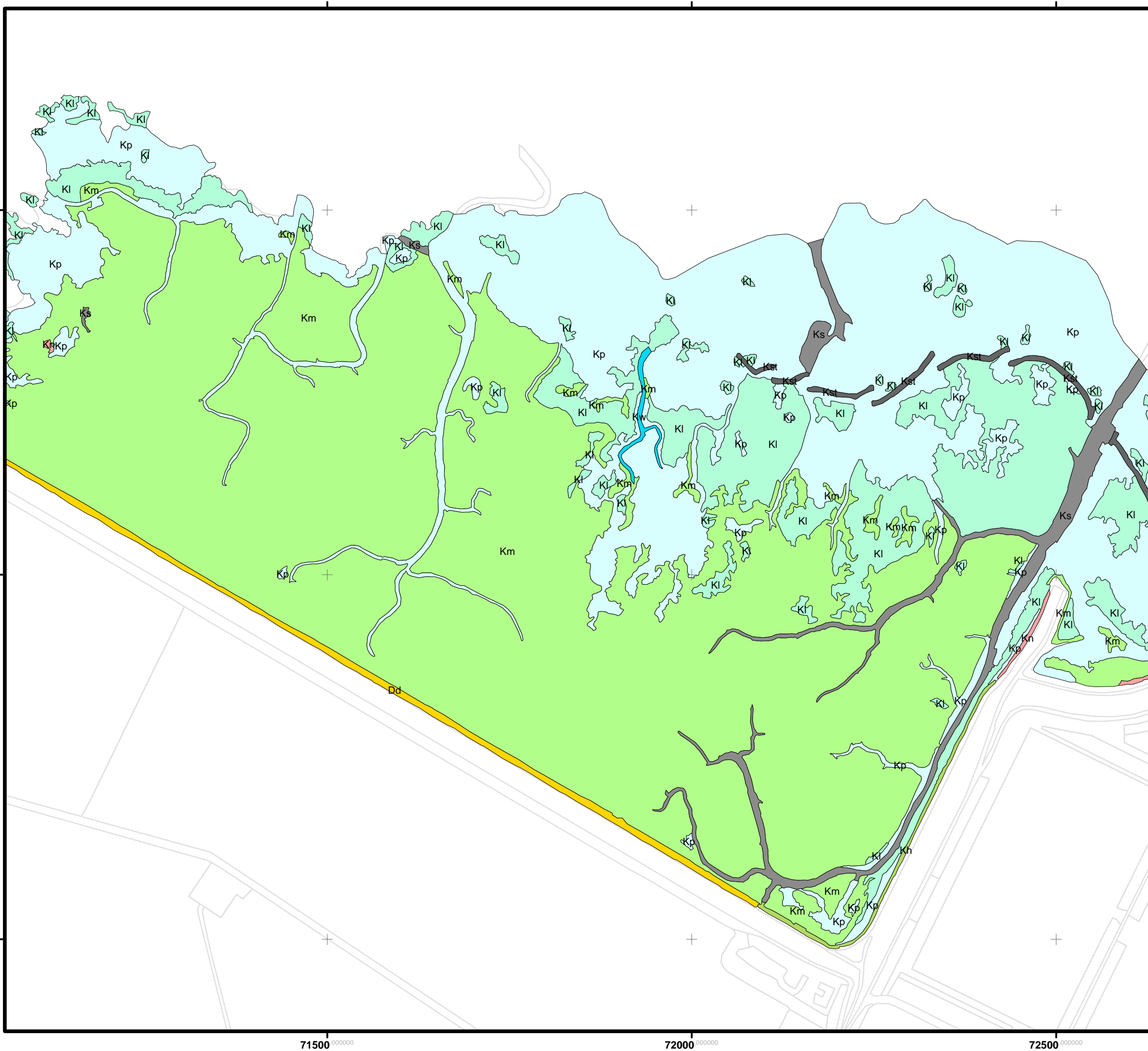
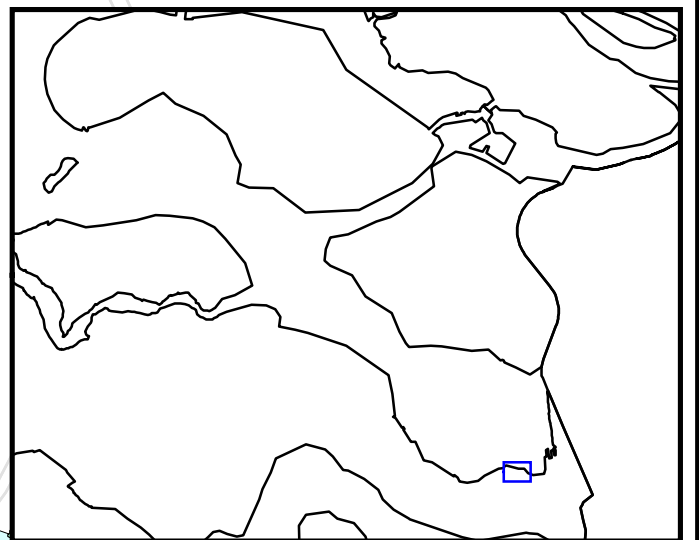
384000 000000

384000 000000

383500 000000

383500 000000

**Oosterschelde 2019**  
**Bijlage 06**  
**Vegetatiezoneringskaart**  
 27 Rattekaai 2/4



**Legenda**

- Kw: Kaal water
- Kv: Kaal veek
- Ks: Kaal (droogvallend) slik
- Kz: Kaal zand
- Ksch: Kaal schelpen
- Kst: Kaal stenen
- Wz: Zilte watervegetatie
- Wb: Brakke watervegetatie
- Kp: Pionierzone kwelder
- Kl: Lage kwelder
- Km: Middelhoge kwelder
- Kn: Nitrofiële vegetatie
- Kh: Hoge kwelder, incl. duinvoet
- Kb: Brakke kwelder
- Sv: Strandvlakte en embryoduintjes
- Dd: Droge duinen
- Dv: Vochtige duinen
- Top10vector

**VEGWAD Vegetatiekartering 2019**

Kaartschaal: 1:5.000  
 Auteur: EFTAS / P&T - GB

0 100 200 Meter

Rijkswaterstaat  
 Ministerie van Infrastructuur en Milieu

71500 000000 72000 000000 72500 000000 73000 000000

384500 000000 384000 000000 383500 000000

383500 000000 384000 000000 384500 000000

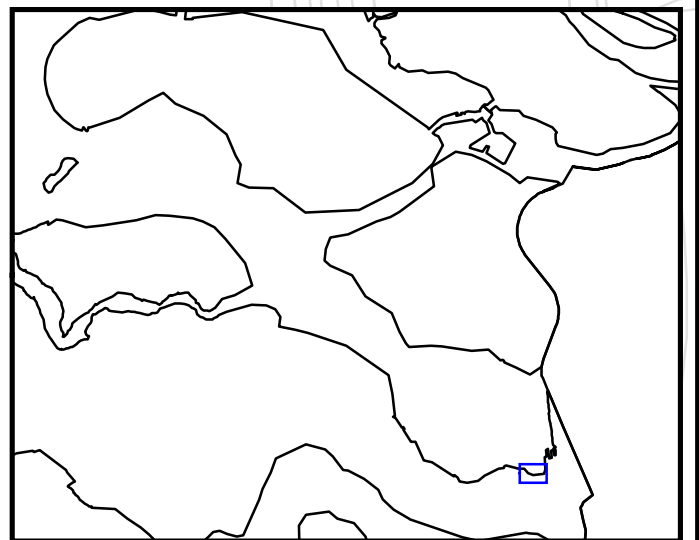
72500 000000

73000 000000

73500 000000

74000 000000

**Oosterschelde 2019**  
**Bijlage 06**  
**Vegetatiezoneringskaart**  
 28 Rattekaai 3/4



**Legenda**

	Kw: Kaal water
	Kv: Kaal veek
	Ks: Kaal (droogvallend) slik
	Kz: Kaal zand
	Ksch: Kaal schelpen
	Kst: Kaal stenen
	Wz: Zilte watervegetatie
	Wb: Brakke watervegetatie
	Kp: Pionierzone kwelder
	Kl: Lage kwelder
	Km: Middelhoge kwelder
	Kn: Nitrofiële vegetatie
	Kh: Hoge kwelder, incl. duinvoet
	Kb: Brakke kwelder
	Sv: Strandvlakte en embryoduintjes
	Dd: Droge duinen
	Dv: Vochtige duinen
	Top10vector

**VEGWAD Vegetatiekartering 2019**

Kaartschaal: 1:5.000  
 Auteur: EFTAS / P&T - GB

0 100 200 Meter

Rijkswaterstaat  
 Ministerie van Infrastructuur en Milieu

72500 000000

73000 000000

73500 000000

74000 000000

384500 000000

384000 000000

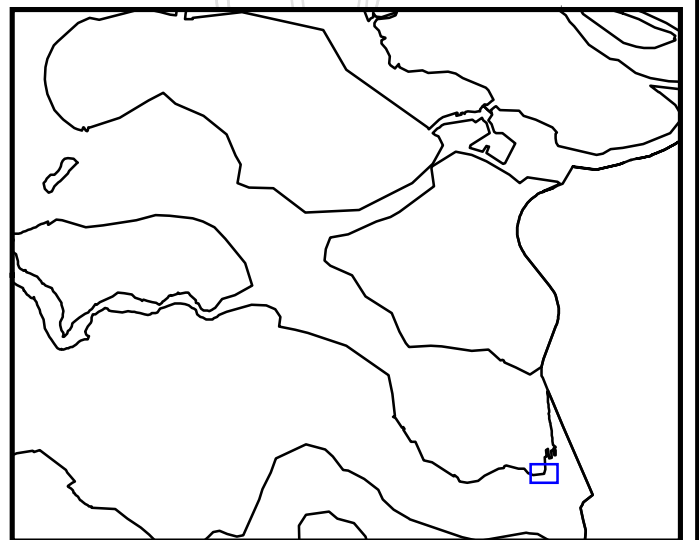
383500 000000

384500 000000

384000 000000

383500 000000

**Oosterschelde 2019**  
**Bijlage 06**  
**Vegetatiezoneringskaart**  
 29 Rattekaai 4/4



**Legenda**

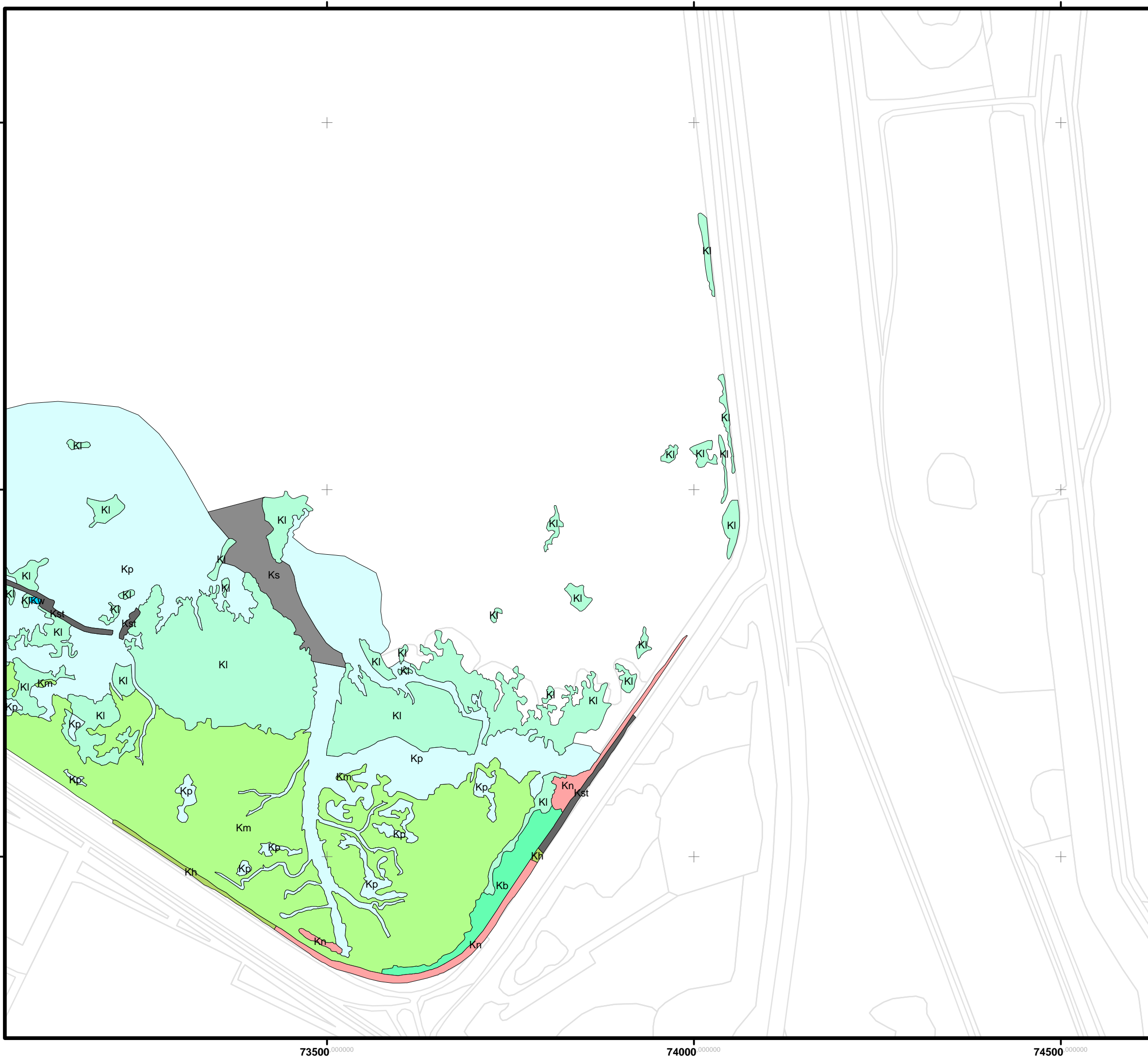
- Kw: Kaal water
- Kv: Kaal veek
- Ks: Kaal (droogvallend) slik
- Kz: Kaal zand
- Ksch: Kaal schelpen
- Kst: Kaal stenen
- Wz: Zilte watervegetatie
- Wb: Brakke watervegetatie
- Kp: Pionierzone kwelder
- Kl: Lage kwelder
- Km: Middelhoge kwelder
- Kn: Nitrofiële vegetatie
- Kh: Hoge kwelder, incl. duinvoet
- Kb: Brakke kwelder
- Sv: Strandvlakte en embryoduintjes
- Dd: Droge duinen
- Dv: Vochtige duinen
- Top10vector

**VEGWAD Vegetatiekartering 2019**

Kaartschaal: 1:5.000  
 Auteur: EFTAS / P&T - GB

0 100 200 Meter

Rijkswaterstaat  
 Ministerie van Infrastructuur en Milieu



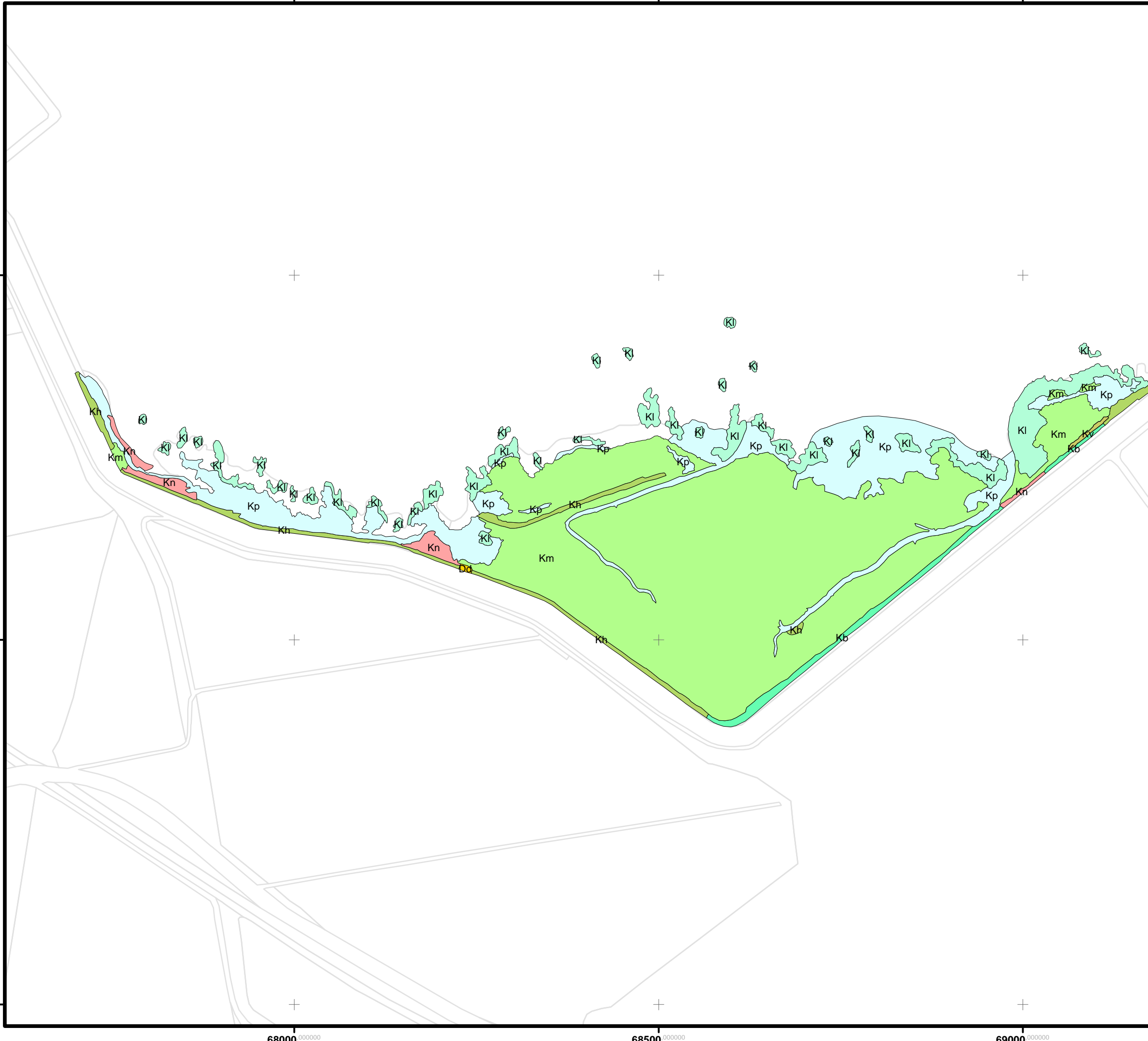
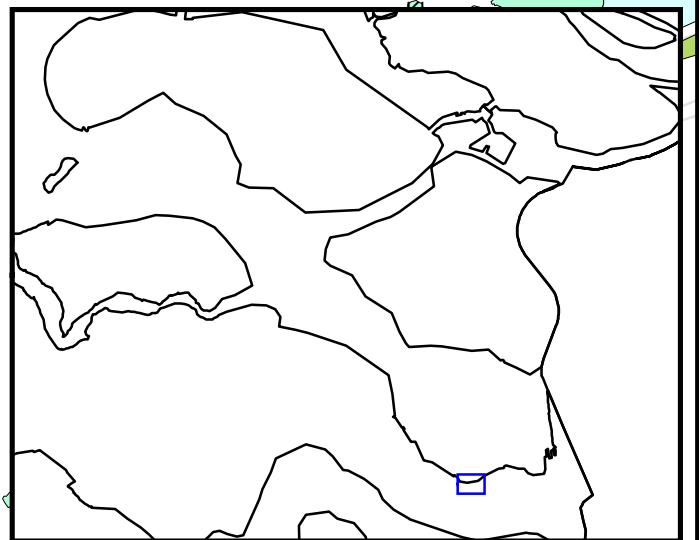
68000 000000

68500 000000

69000 000000

69500 000000

**Oosterschelde 2019**  
**Bijlage 06**  
**Vegetatiezoneringskaart**  
 30 Stroodorperpolder 1/2



**Legenda**

- Kw: Kaal water
- Kv: Kaal veek
- Ks: Kaal (droogvallend) slik
- Kz: Kaal zand
- Ksch: Kaal schelpen
- Kst: Kaal stenen
- Wz: Zilte watervegetatie
- Wb: Brakke watervegetatie
- Kp: Pionierzone kwelder
- Kl: Lage kwelder
- Km: Middelhoge kwelder
- Kn: Nitrofiële vegetatie
- Kh: Hoge kwelder, incl. duinvoet
- Kb: Brakke kwelder
- Sv: Strandvlakte en embryoduintjes
- Dd: Droge duinen
- Dv: Vochtige duinen
- Top10vector

**VEGWAD Vegetatiekartering 2019**

Kaartschaal: 1:5.000  
 Auteur: EFTAS / P&T - GB

0 100 200 Meter

Rijkswaterstaat  
 Ministerie van Infrastructuur en Milieu

68000 000000

68500 000000

69000 000000

69500 000000

383500 000000

383500 000000

383000 000000

383000 000000

382500 000000

382500 000000

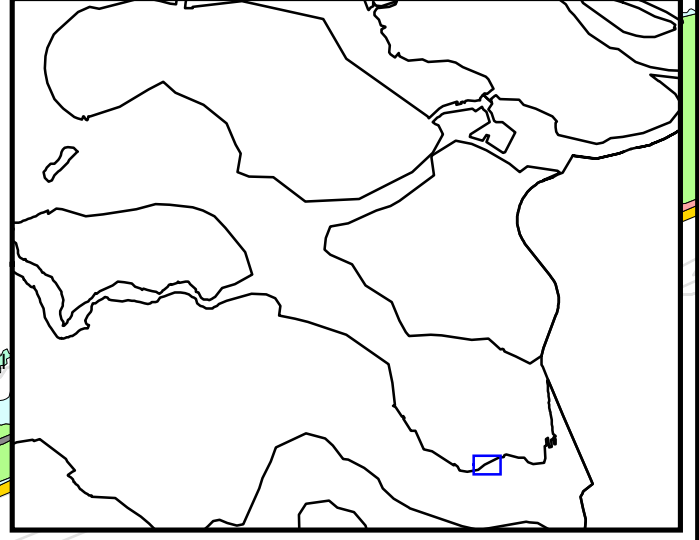
69000 000000

69500 000000

70000 000000

70500 000000

**Oosterschelde 2019**  
**Bijlage 06**  
**Vegetatiezoneringskaart**  
 31 Stroodorperpolder 2/2

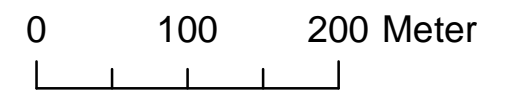


**Legenda**

	Kw: Kaal water
	Kv: Kaal veek
	Ks: Kaal (droogvallend) slik
	Kz: Kaal zand
	Ksch: Kaal schelpen
	Kst: Kaal stenen
	Wz: Zilte watervegetatie
	Wb: Brakke watervegetatie
	Kp: Pionierzone kwelder
	Kl: Lage kwelder
	Km: Middelhoge kwelder
	Kn: Nitrofiële vegetatie
	Kh: Hoge kwelder, incl. duinvoet
	Kb: Brakke kwelder
	Sv: Strandvlakte en embryoduintjes
	Dd: Droge duinen
	Dv: Vochtige duinen
	Top10vector

**VEGWAD Vegetatiekartering 2019**

Kaartschaal: 1:5.000  
 Auteur: EFTAS / P&T - GB



69000 000000

69500 000000

70000 000000

70500 000000

384000 000000

383500 000000

384000 000000

383500 000000



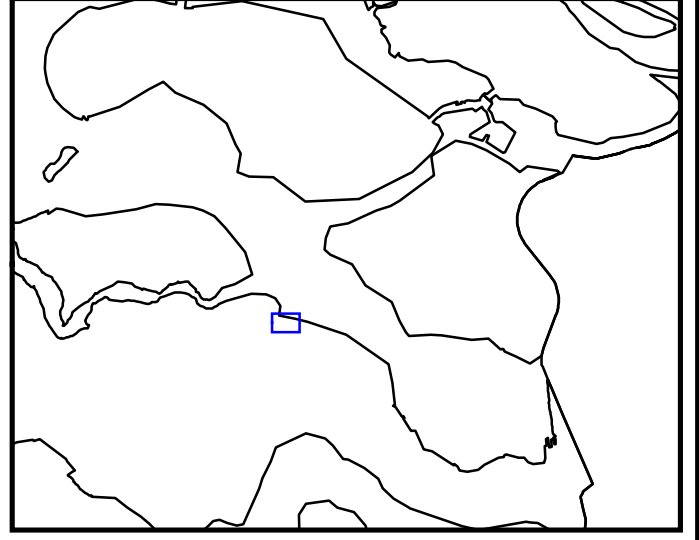
54000 000000

54500 000000

55000 000000

55500 000000

**Oosterschelde 2019**  
**Bijlage 06**  
**Vegetatiezoneringskaart**  
 32 Kattendijke

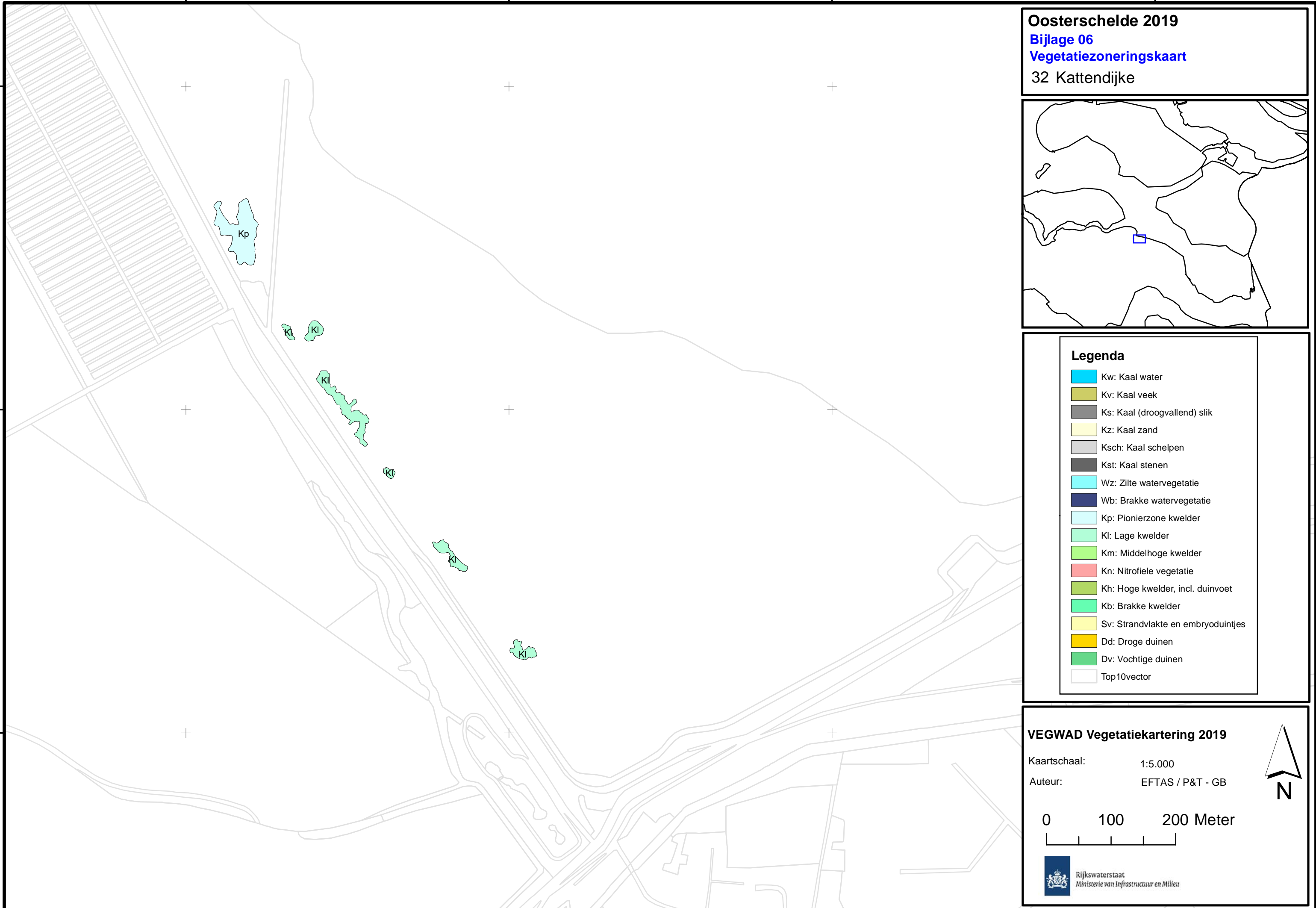
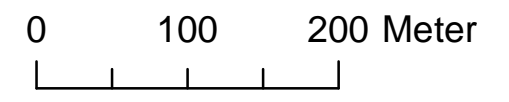


**Legenda**

- Kw: Kaal water
- Kv: Kaal veek
- Ks: Kaal (droogvallend) slik
- Kz: Kaal zand
- Ksch: Kaal schelpen
- Kst: Kaal stenen
- Wz: Zilte watervegetatie
- Wb: Brakke watervegetatie
- Kp: Pionierzone kwelder
- Kl: Lage kwelder
- Km: Middelhoge kwelder
- Kn: Nitrofiële vegetatie
- Kh: Hoge kwelder, incl. duinvoet
- Kb: Brakke kwelder
- Sv: Strandvlakte en embryoduintjes
- Dd: Droge duinen
- Dv: Vochtige duinen
- Top10vector

**VEGWAD Vegetatiekartering 2019**

Kaartschaal: 1:5.000  
 Auteur: EFTAS / P&T - GB



54000 000000

54500 000000

55000 000000

55500 000000

395000 000000

394500 000000

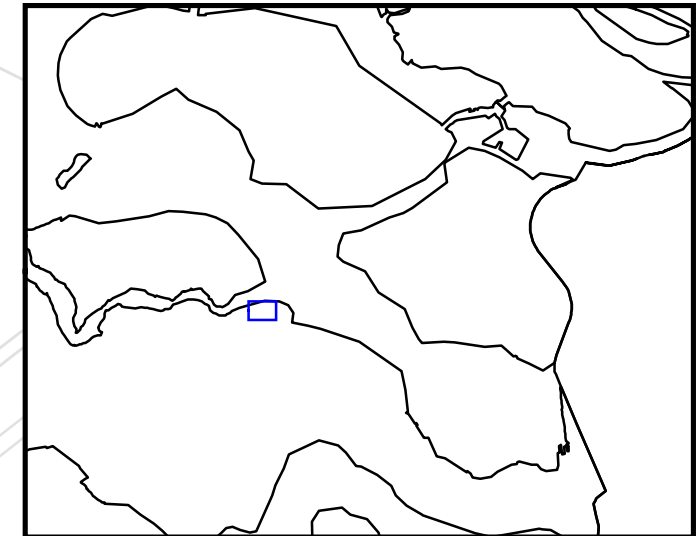
394000 000000

395000 000000

394500 000000

394000 000000

**Oosterschelde 2019**  
**Bijlage 06**  
**Vegetatiezoneringskaart**  
 33 Zandkreek



**Legenda**

- Kw: Kaal water
- Kv: Kaal veek
- Ks: Kaal (droogvallend) slik
- Kz: Kaal zand
- Ksch: Kaal schelpen
- Kst: Kaal stenen
- Wz: Zilte watervegetatie
- Wb: Brakke watervegetatie
- Kp: Pionierzone kwelder
- Kl: Lage kwelder
- Km: Middelhoge kwelder
- Kn: Nitrofiële vegetatie
- Kh: Hoge kwelder, incl. duinvoet
- Kb: Brakke kwelder
- Sv: Strandvlakte en embryoduintjes
- Dd: Droge duinen
- Dv: Vochtige duinen
- Top10vector

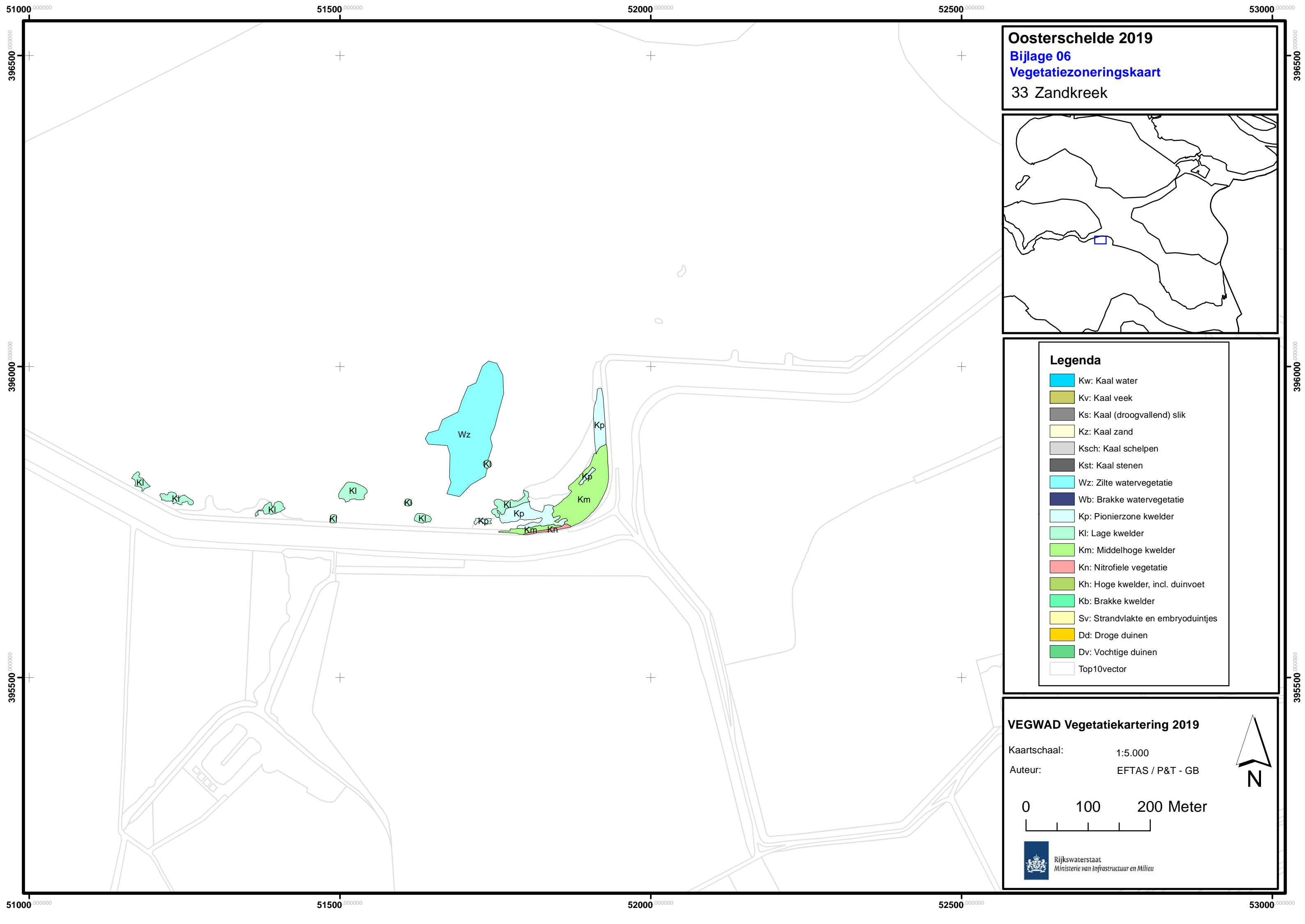
**VEGWAD Vegetatiekartering 2019**

Kaartschaal: 1:5.000  
 Auteur: EFTAS / P&T - GB

0 100 200 Meter



Rijkswaterstaat  
 Ministerie van Infrastructuur en Milieu



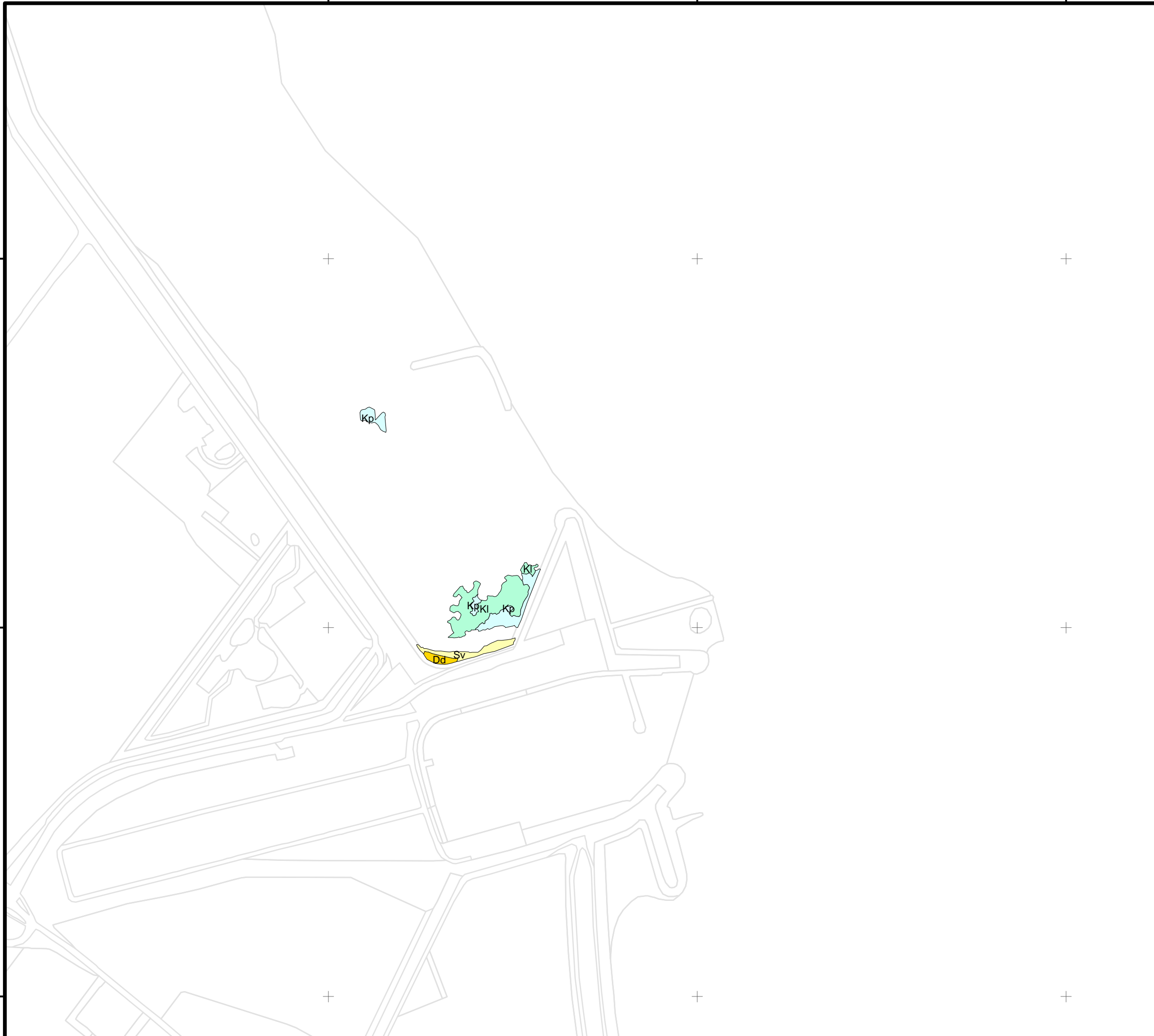
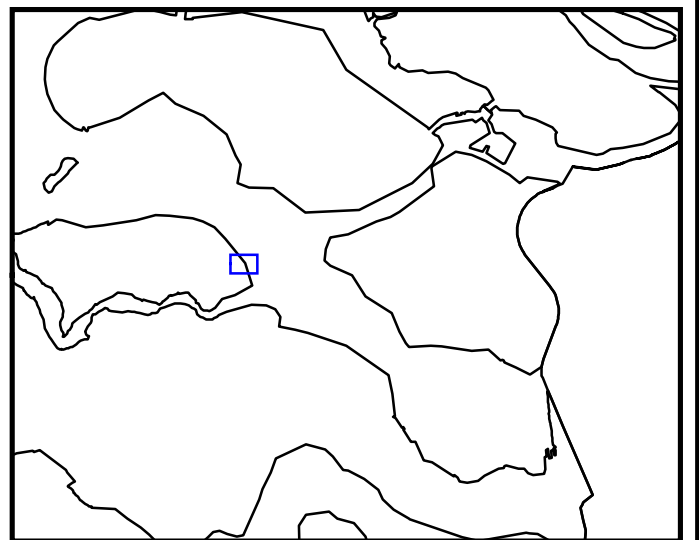
51000 000000

51500 000000

52000 000000

52500 000000

**Oosterschelde 2019**  
**Bijlage 06**  
**Vegetatiezoneringskaart**  
 34 Kats



**Legenda**

	Kw: Kaal water
	Kv: Kaal veek
	Ks: Kaal (droogvallend) slik
	Kz: Kaal zand
	Ksch: Kaal schelpen
	Kst: Kaal stenen
	Wz: Zilte watervegetatie
	Wb: Brakke watervegetatie
	Kp: Pionierzone kwelder
	Kl: Lage kwelder
	Km: Middelhoge kwelder
	Kn: Nitrofiële vegetatie
	Kh: Hoge kwelder, incl. duinvoet
	Kb: Brakke kwelder
	Sv: Strandvlakte en embryoduintjes
	Dd: Droge duinen
	Dv: Vochtige duinen
	Top10vector

**VEGWAD Vegetatiekartering 2019**

Kaartschaal: 1:5.000  
 Auteur: EFTAS / P&T - GB

0 100 200 Meter

51000 000000

51500 000000

52000 000000

52500 000000

400000 000000

400000 000000

399500 000000

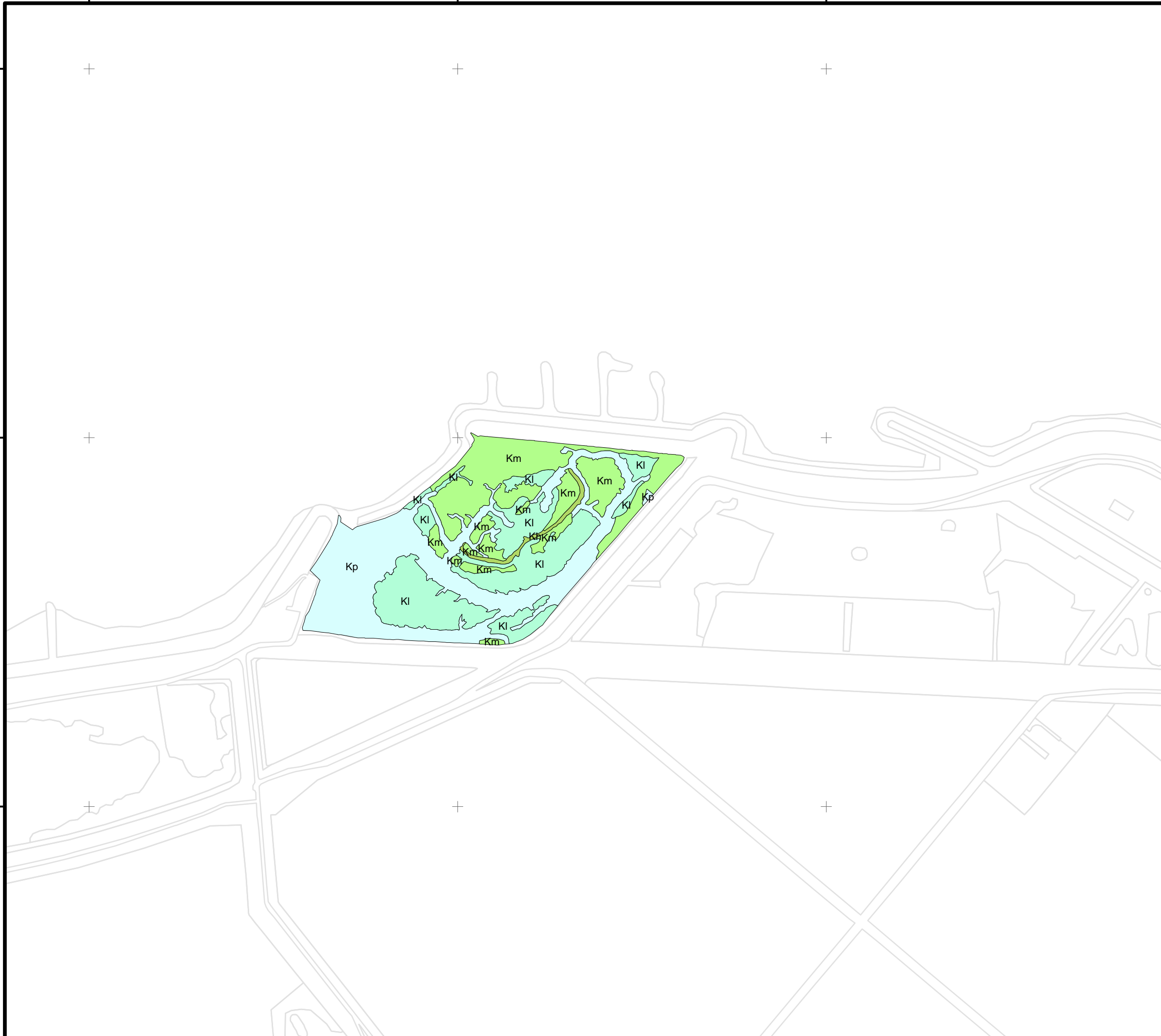
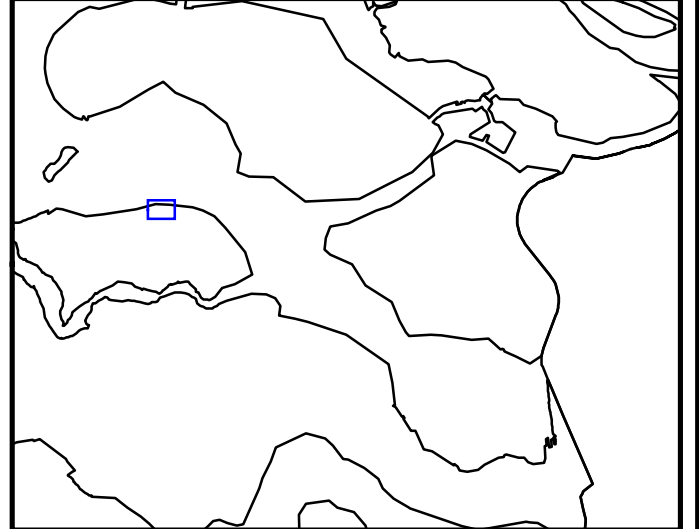
399500 000000

399000 000000

399000 000000

44500 000000 45000 000000 45500 000000 46000 000000

**Oosterschelde 2019**  
**Bijlage 06**  
**Vegetatiezoneringskaart**  
35 Oesterput

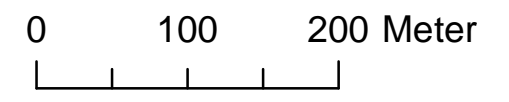


**Legenda**

-  Kw: Kaal water
-  Kv: Kaal veek
-  Ks: Kaal (droogvallend) slijk
-  Kz: Kaal zand
-  Ksch: Kaal schelpen
-  Kst: Kaal stenen
-  Wz: Zilte watervegetatie
-  Wb: Brakke watervegetatie
-  Kp: Pionierzone kwelder
-  Kl: Lage kwelder
-  Km: Middelhoge kwelder
-  Kn: Nitrofiële vegetatie
-  Kh: Hoge kwelder, incl. duinvoet
-  Kb: Brakke kwelder
-  Sv: Strandvlakte en embryoduintjes
-  Dd: Droge duinen
-  Dv: Vochtige duinen
-  Top10vector

**VEGWAD Vegetatiekartering 2019**

Kaartschaal: 1:5.000  
Auteur: EFTAS / P&T - GB



44500 000000 45000 000000 45500 000000 46000 000000

403500 000000

403500 000000

403000 000000

403000 000000

402500 000000

402500 000000

## Bijlage VII. Tabel met Kaderrichtlijn watertypen

In onderstaand overzicht staan de oppervlakten en aantallen vlakken per watertype volgens de Kaderrichtlijn water.

Opmerking: De oppervlakten in het overzicht zijn in netto waarden weergegeven. Dit wil zeggen dat het bedekkingspercentage van een vegetatietype in een vlak is vermenigvuldigd met het oppervlakte van dat vlak. Dus :  $\text{bedekking}/100 * \text{oppervlak (ha)}$ . Vervolgens zijn de oppervlaktes van alle vegetatietypen die binnen een bepaalde KRWcode vallen gesommeerd.

<b>KRWcod</b>	<b>Omschrijving KRW type</b>	<b>Aantal vlakdelen</b>	<b>Oppervlakte in ha</b>
	Geen KRWtype	1346	229,3
<b>CE</b>	kw elder, climaxvegetatie met Zeekw eek	593	64,2
<b>CR</b>	brakke kw elder, climaxvegetatie met Riet	131	14,7
<b>H</b>	hoge kw elder	240	8,6
<b>L</b>	lage kw elder	1999	186,7
<b>M</b>	middelhoge kw elder	2129	173,5
<b>P</b>	pionierzone kw elder	1391	81,8
<b>Totaal</b>		<b>7829</b>	<b>758,9</b>

## Bijlage VIII. Kaart met Landelijk bedreigde vegetatietypen

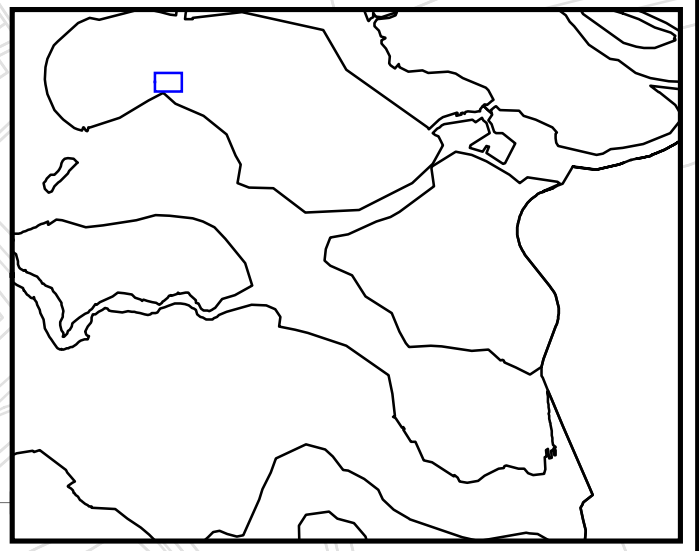
In onderstaand overzicht staan de oppervlakten en aantallen vlakken per bedreigingscategorie.

Opmerking: De oppervlakten in het overzicht zijn in netto waarden weergegeven. Dit wil zeggen dat het bedekkingspercentage van een vegetatietype in een vlak is vermenigvuldigd met het oppervlakte van dat vlak. Dus :  $\text{bedekking}/100 * \text{oppervlak (ha)}$ . Vervolgens zijn de oppervlaktes van alle vegetatietypen die binnen een bepaalde bedreigingscategorie vallen gesommeerd.






<b>RLCOD</b>	<b>Omschrijving</b>	<b>aantal vlakdelen</b>	<b>oppervlakte in ha</b>
<b>EB</b>	ernstig bedreigd	27	1,6
<b>BE</b>	bedreigd	483	30,6
<b>GE</b>	gevoelig / potentieel bedreigd	2079	164,7
<b>TNB</b>	thans niet bedreigd	5240	562,0
	Totaal	7829	758,9

45000 000000 45500 000000 46000 000000 46500 000000

**Oosterschelde 2019 Bijlage 08**  
**Kaart met landelijk bedreigde vegetatietypen**  
1 Schelphoek 1/2

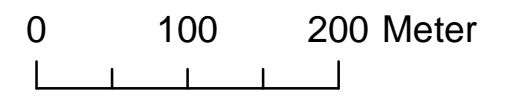


**Legenda**

-  Thans niet bedreigd (TNB, inclusief kaal)
-  Minstens 1 potentieel bedreigde plantengemeenschap
-  Minstens 1 bedreigde plantengemeenschap
-  Minstens 1 ernstig bedreigde plantengemeenschap
-  Top10vector

**VEGWAD Vegetatiekartering 2019**

Kaartschaal: 1:5.000  
Auteur: EFTAS / P&T - GB



45000 000000 45500 000000 46000 000000 46500 000000

413500 000000

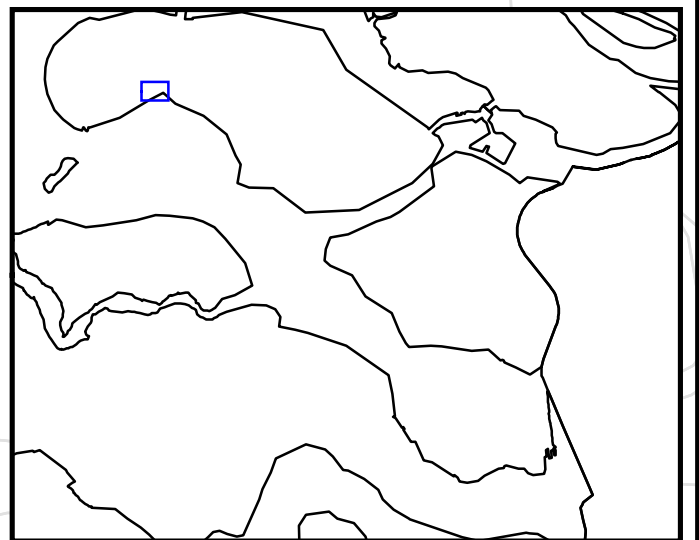
413500 000000

413000 000000






413000 000000



**Oosterschelde 2019 Bijlage 08**  
**Kaart met landelijk bedreigde vegetatietypen**  
2 Schelphoek 2/2





**Legenda**

-  Thans niet bedreigd (TNB, inclusief kaal)
-  Minstens 1 potentieel bedreigde plantengemeenschap
-  Minstens 1 bedreigde plantengemeenschap
-  Minstens 1 ernstig bedreigde plantengemeenschap
-  Top10vector

**VEGWAD Vegetatiekartering 2019**

Kaartschaal: 1:5.000  
Auteur: EFTAS / P&T - GB

0 100 200 Meter

Rijkswaterstaat  
Ministerie van Infrastructuur en Milieu

44000 000000 44500 000000 45000 000000 45500 000000

413000 000000

413000 000000

412500 000000

412500 000000

412000 000000

412000 000000

44000 000000 44500 000000 45000 000000 45500 000000



54500 000000

55000 000000

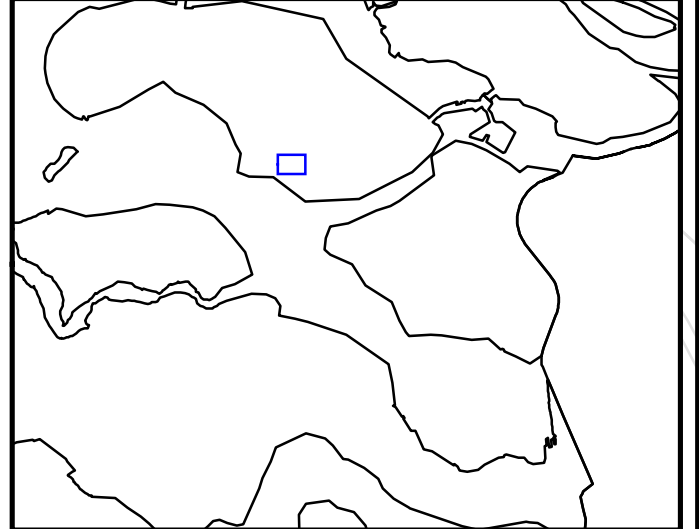
55500 000000

56000 000000






### Oosterschelde 2019 Bijlage 08

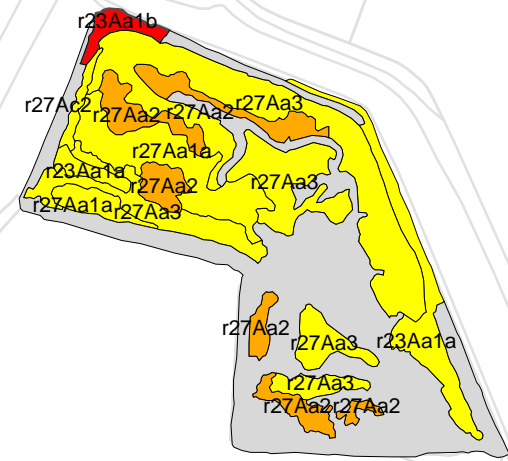
### Kaart met landelijk bedreigde vegetatietypen

### 3 Gouweveerpolder



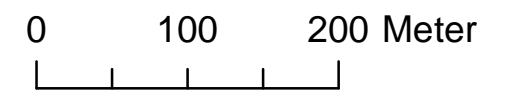
#### Legenda

-  Thans niet bedreigd (TNB, inclusief kaal)
-  Minstens 1 potentieel bedreigde plantengemeenschap
-  Minstens 1 bedreigde plantengemeenschap
-  Minstens 1 ernstig bedreigde plantengemeenschap
-  Top10vector



#### VEGWAD Vegetatiekartering 2019

Kaartschaal: 1:5.000  
 Auteur: EFTAS / P&T - GB



54500 000000

55000 000000

55500 000000

56000 000000

406500 000000

406000 000000

406500 000000

406000 000000



62000 000000

62500 000000

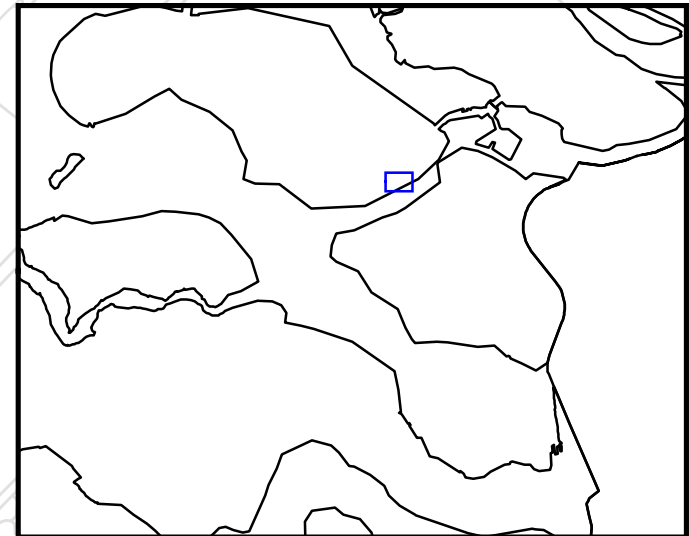
63000 000000

63500 000000






# Oosterschelde 2019 Bijlage 08

## Kaart met landelijk bedreigde vegetatietypen

5 Viane 2/2





**Legenda**

-  Thans niet bedreigd (TNB, inclusief kaal)
-  Minstens 1 potentieel bedreigde plantengemeenschap
-  Minstens 1 bedreigde plantengemeenschap
-  Minstens 1 ernstig bedreigde plantengemeenschap
-  Top10vector

**VEGWAD Vegetatiekartering 2019**

Kaartschaal: 1:5.000  
 Auteur: EFTAS / P&T - GB

0 100 200 Meter


62000 000000

62500 000000

63000 000000

63500 000000

406000 000000

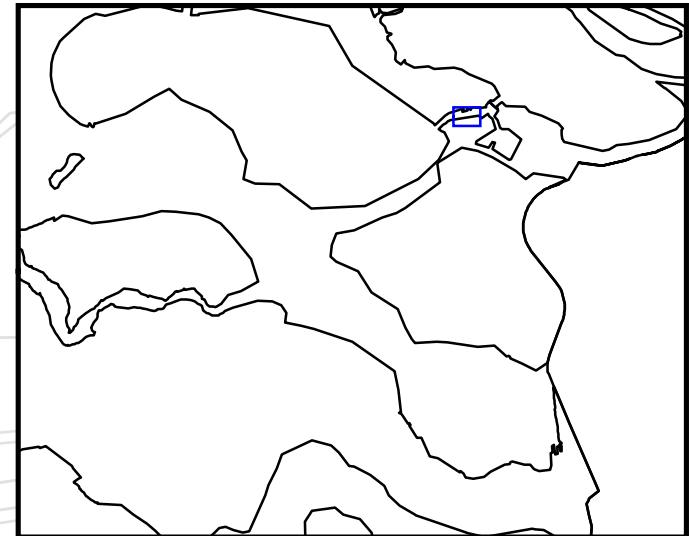
405500 000000

405000 000000

406000 000000

405500 000000

405000 000000



**Legenda**

- Thans niet bedreigd (TNB, inclusief kaal)
- Minstens 1 potentieel bedreigde plantengemeenschap
- Minstens 1 bedreigde plantengemeenschap
- Minstens 1 ernstig bedreigde plantengemeenschap
- Top10vector

**VEGWAD Vegetatiekartering 2019**

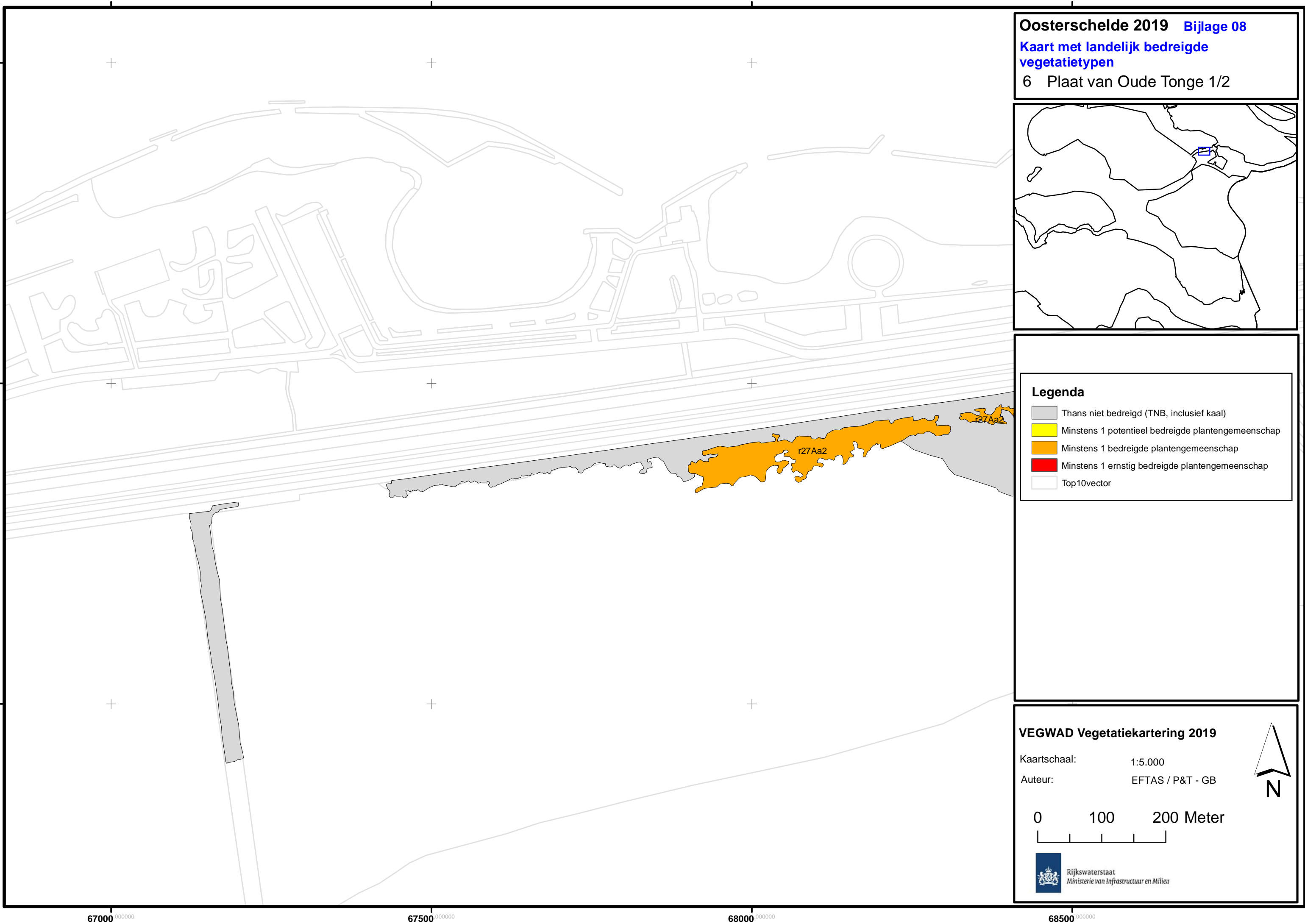
Kaartschaal: 1:5.000

Auteur: EFTAS / P&T - GB

0 100 200 Meter



Rijkswaterstaat  
Ministerie van Infrastructuur en Milieu



68000 000000

68500 000000

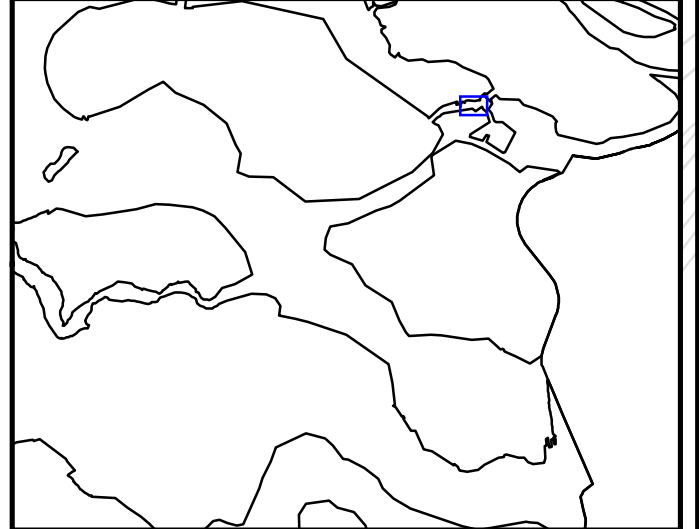
69000 000000

69500 000000

# Oosterschelde 2019 Bijlage 08

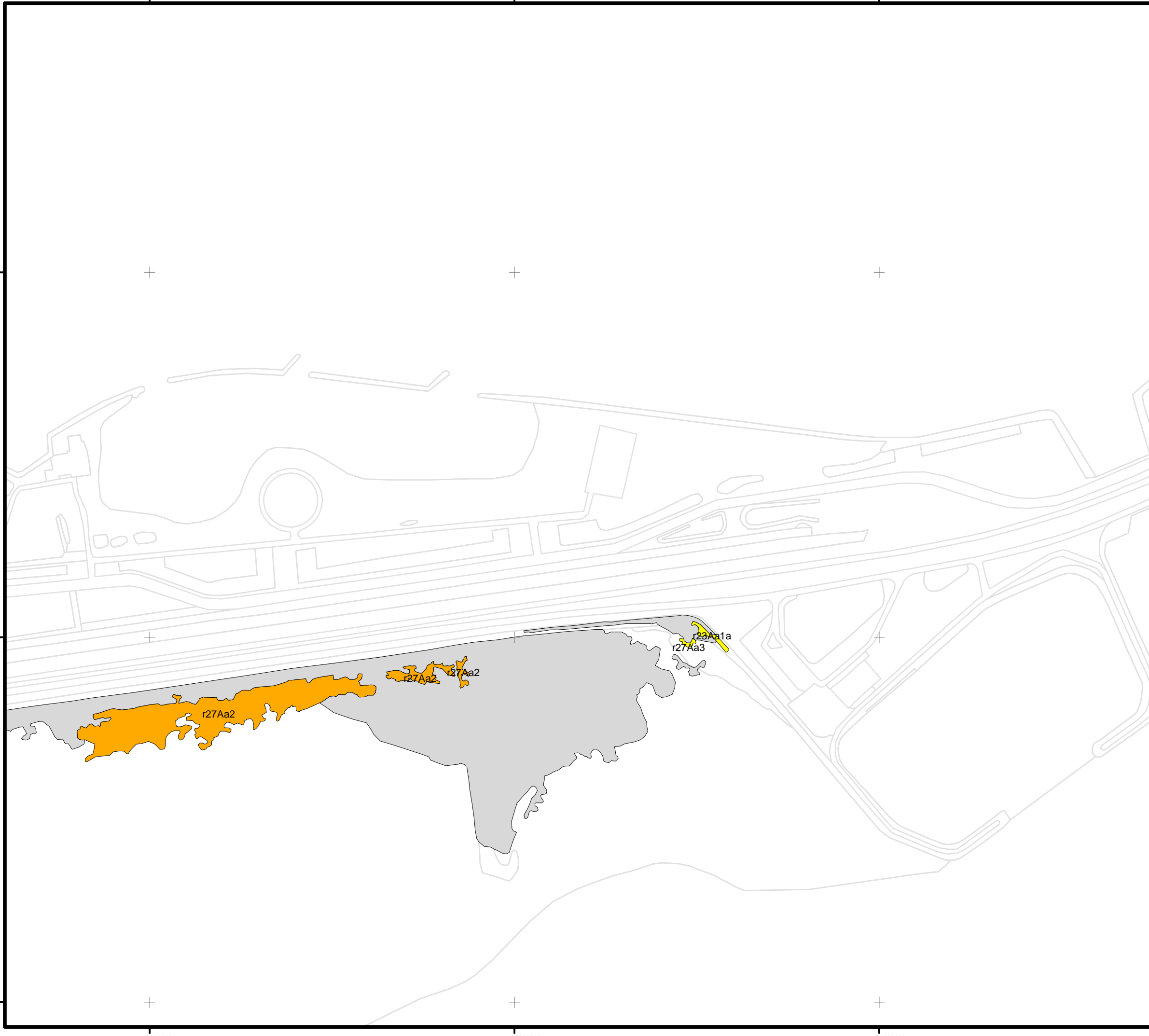
## Kaart met landelijk bedreigde vegetatietypen

7 Plaat van Oude Tonge 2/2



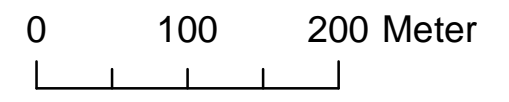
### Legenda

- Thans niet bedreigd (TNB, inclusief kaal)
- Minstens 1 potentieel bedreigde plantengemeenschap
- Minstens 1 bedreigde plantengemeenschap
- Minstens 1 ernstig bedreigde plantengemeenschap
- Top10vector



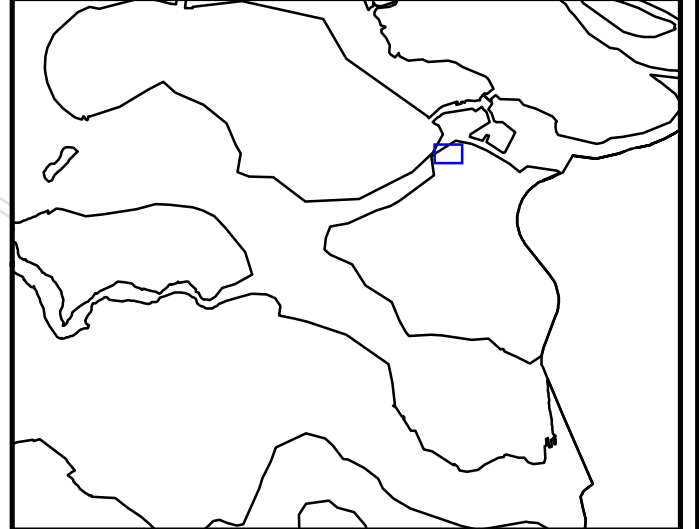
### VEGWAD Vegetatiekartering 2019

Kaartschaal: 1:5.000  
 Auteur: EFTAS / P&T - GB








66000 000000 66500 000000 67000 000000 67500 000000

**Oosterschelde 2019 Bijlage 08**  
**Kaart met landelijk bedreigde vegetatietypen**  
8 Anna Jacobapolder 1/6

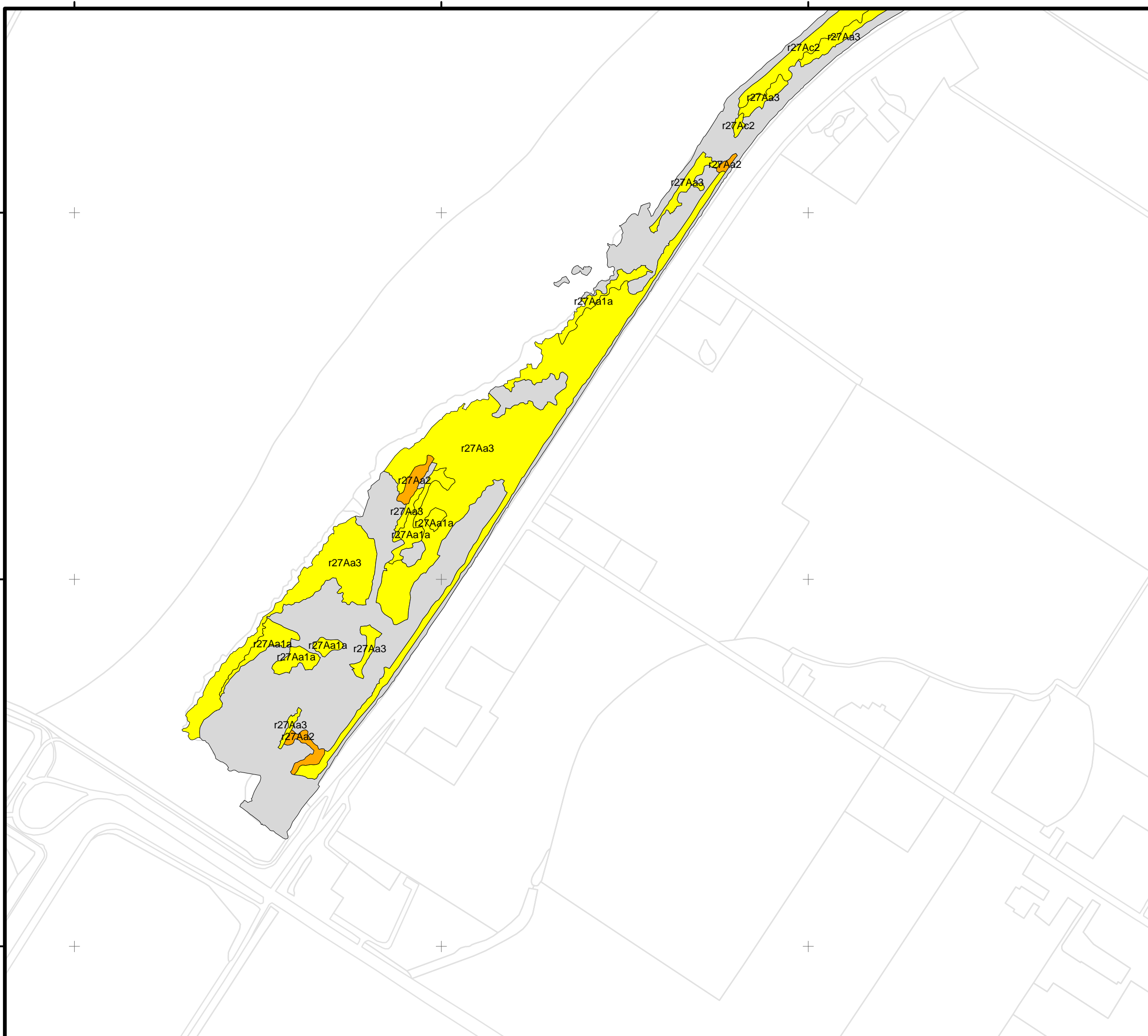
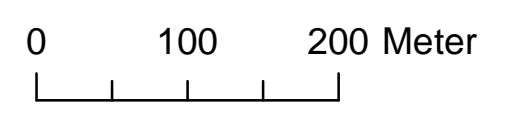


**Legenda**

-  Thans niet bedreigd (TNB, inclusief kaal)
-  Minstens 1 potentieel bedreigde plantengemeenschap
-  Minstens 1 bedreigde plantengemeenschap
-  Minstens 1 ernstig bedreigde plantengemeenschap
-  Top10vector

**VEGWAD Vegetatiekartering 2019**

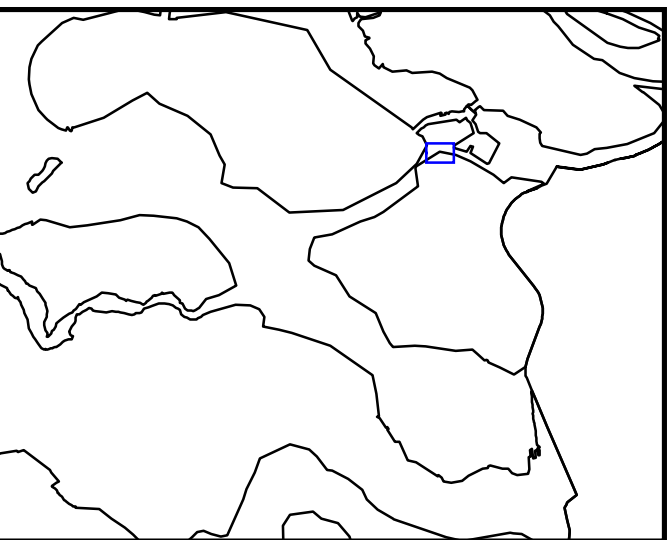
Kaartschaal: 1:5.000  
Auteur: EFTAS / P&T - GB



66000 000000 66500 000000 67000 000000 67500 000000

407500 000000  
407000 000000  
406500 000000

407500 000000  
407000 000000  
406500 000000

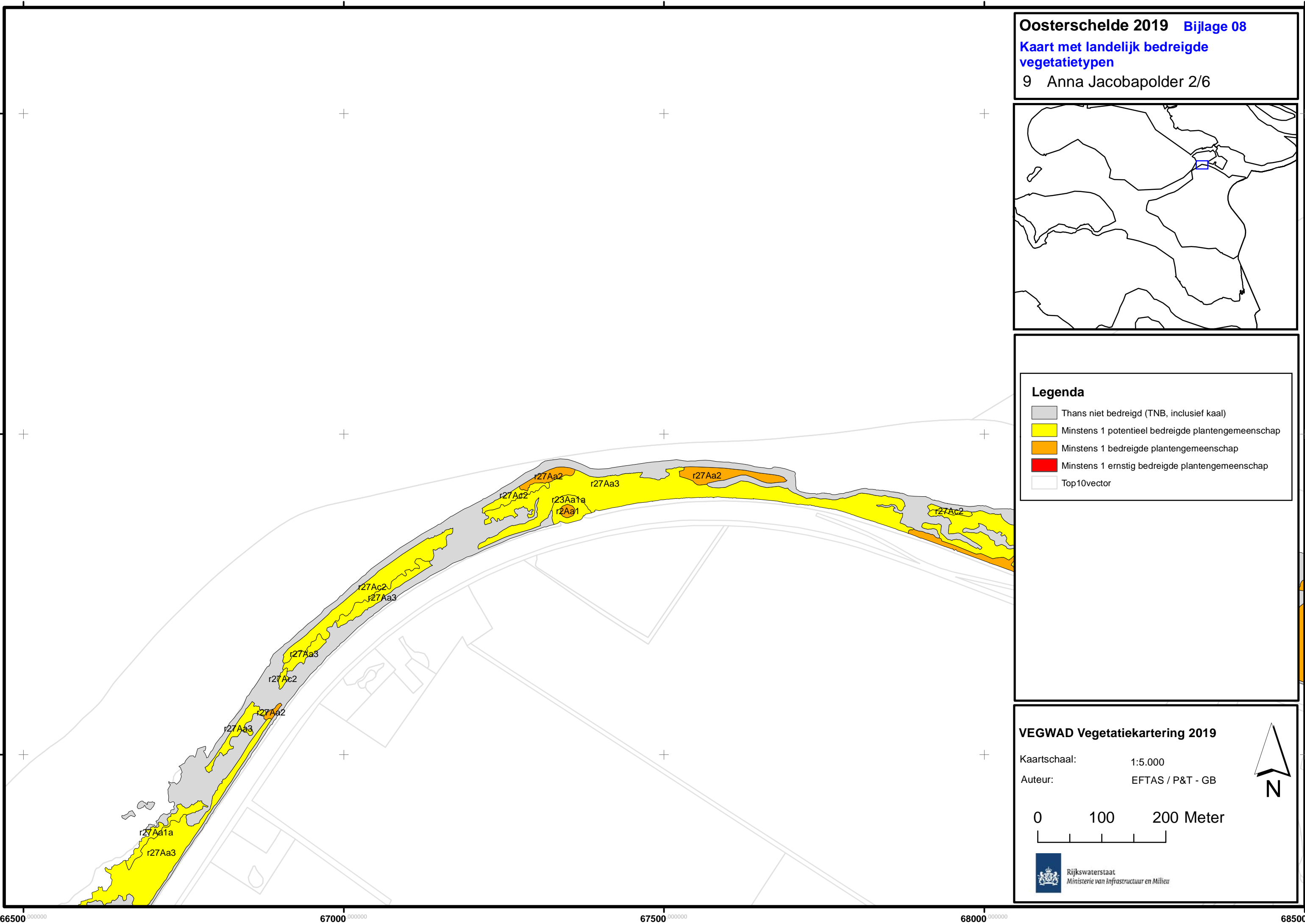



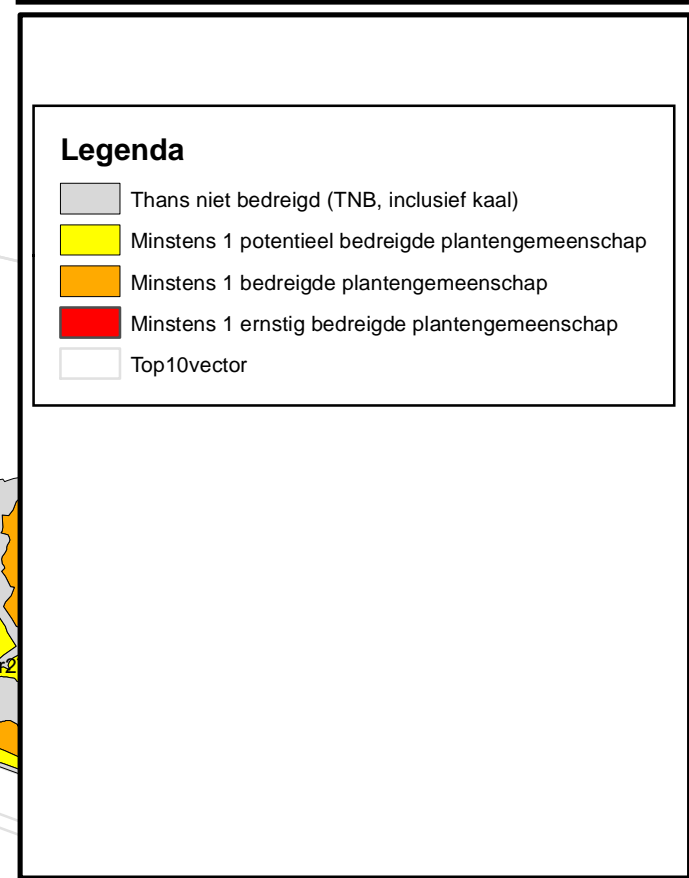
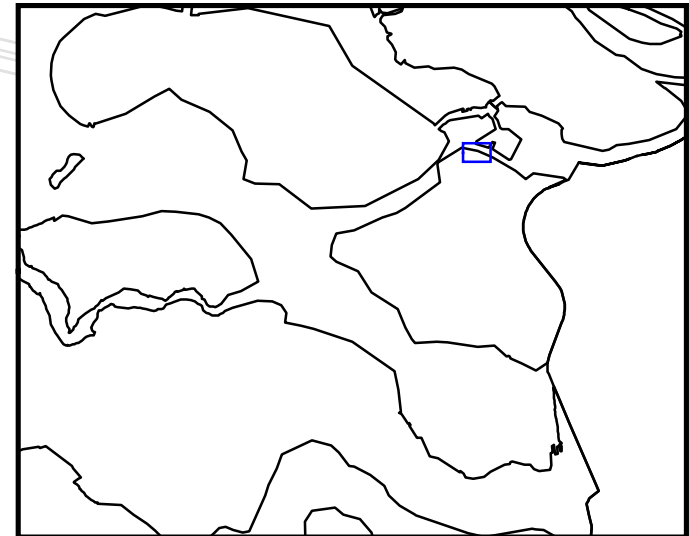
**Legenda**

- Thans niet bedreigd (TNB, inclusief kaal)
- Minstens 1 potentieel bedreigde plantengemeenschap
- Minstens 1 bedreigde plantengemeenschap
- Minstens 1 ernstig bedreigde plantengemeenschap
- Top10vector

**VEGWAD Vegetatiekartering 2019**

Kaartschaal: 1:5.000  
Auteur: EFTAS / P&T - GB





**Legenda**

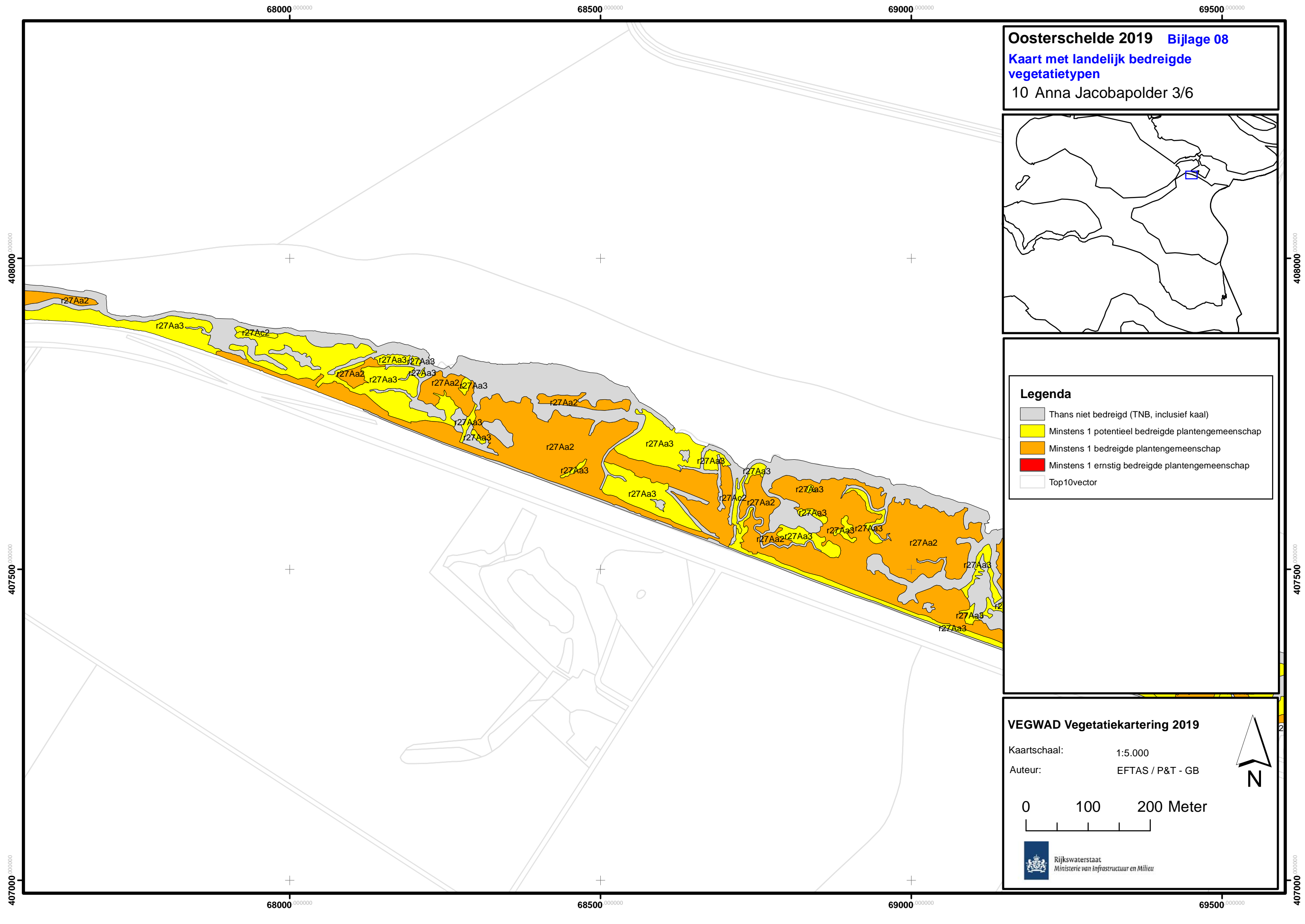
- Thans niet bedreigd (TNB, inclusief kaal)
- Minstens 1 potentieel bedreigde plantengemeenschap
- Minstens 1 bedreigde plantengemeenschap
- Minstens 1 ernstig bedreigde plantengemeenschap
- Top10vector

**VEGWAD Vegetatiekartering 2019**

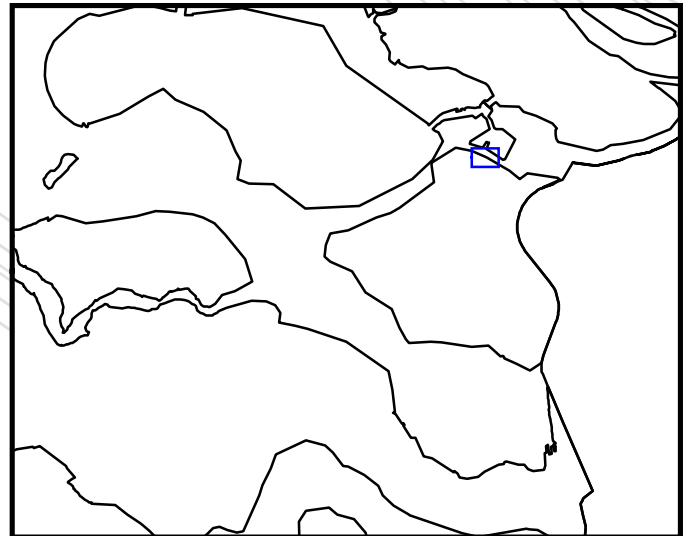
Kaartschaal: 1:5.000  
Auteur: EFTAS / P&T - GB

0 100 200 Meter

Rijkswaterstaat  
Ministerie van Infrastructuur en Milieu







**Legenda**

- Thans niet bedreigd (TNB, inclusief kaal)
- Minstens 1 potentieel bedreigde plantengemeenschap
- Minstens 1 bedreigde plantengemeenschap
- Minstens 1 ernstig bedreigde plantengemeenschap
- Top10vector

**VEGWAD Vegetatiekartering 2019**

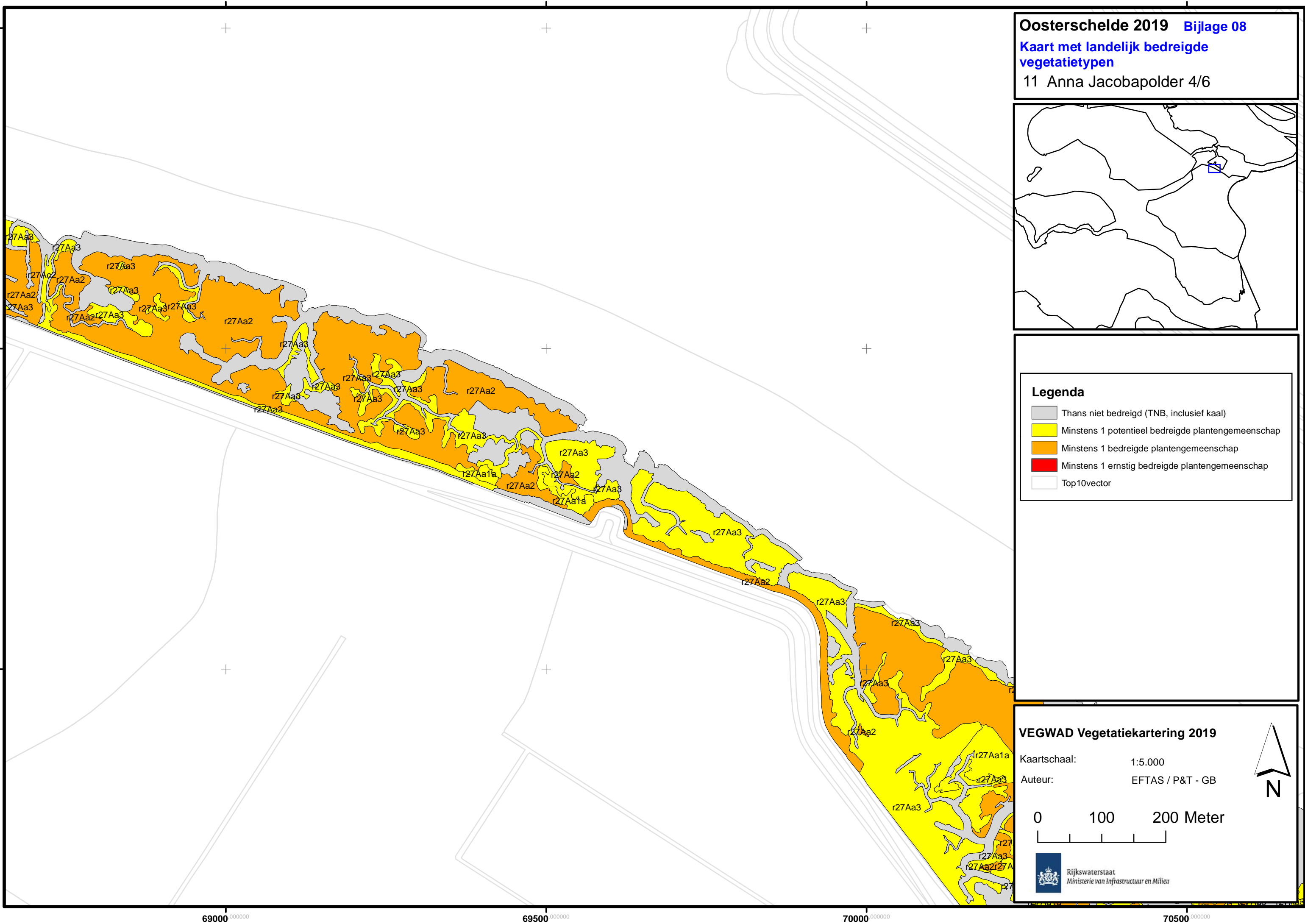
Kaartschaal: 1:5.000

Auteur: EFTAS / P&T - GB

0 100 200 Meter



Rijkswaterstaat  
Ministerie van Infrastructuur en Milieu



70000 000000

70500 000000

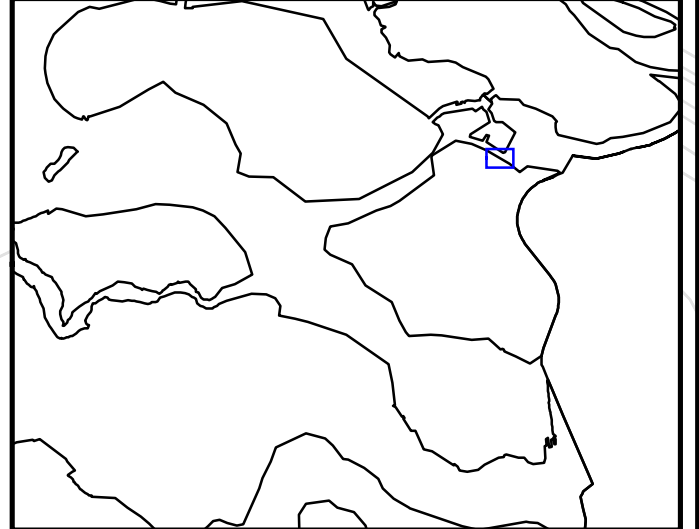
71000 000000

71500 000000

# Oosterschelde 2019 Bijlage 08

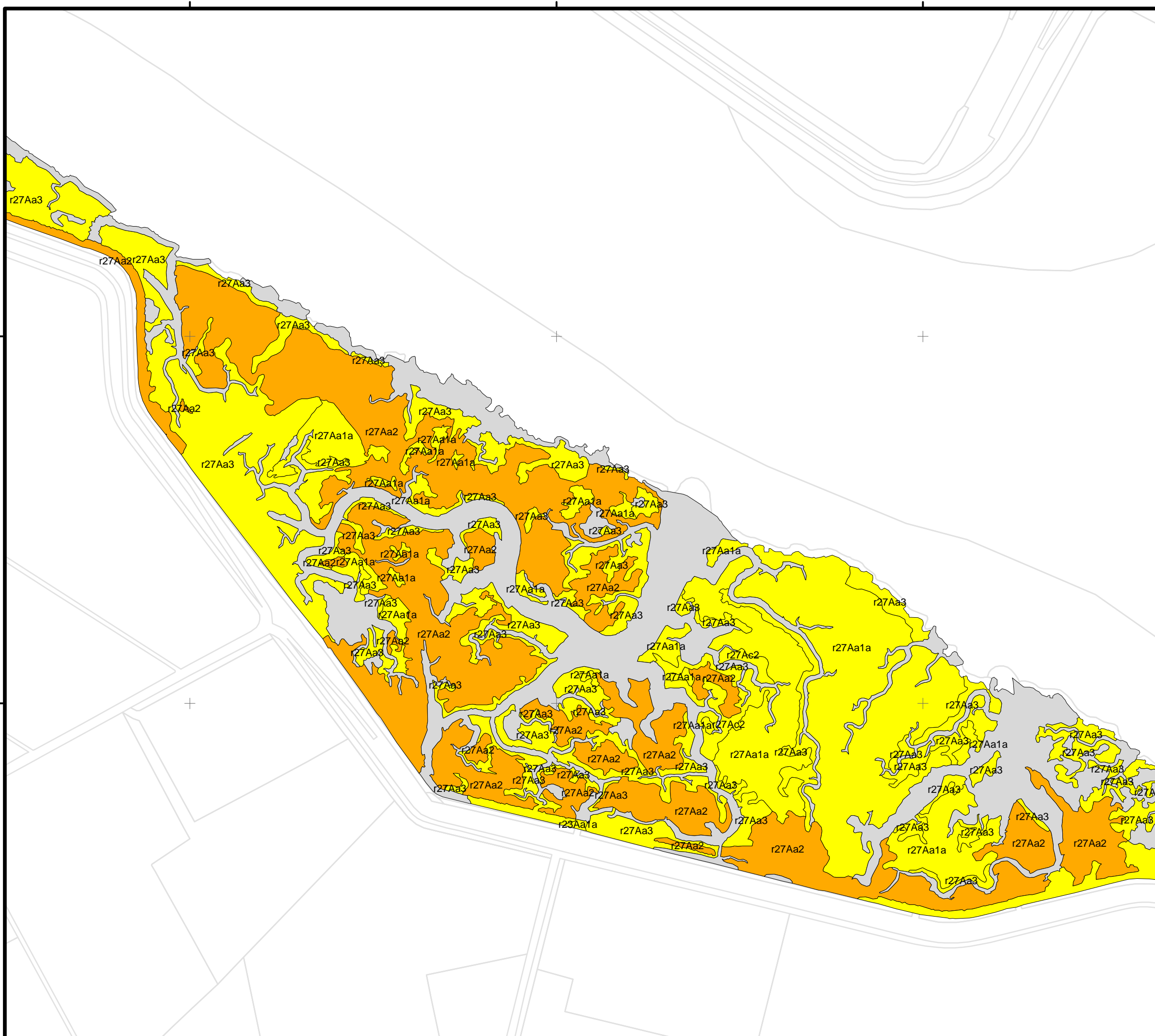
## Kaart met landelijk bedreigde vegetatietypen

12 Anna Jacobapolder 5/6



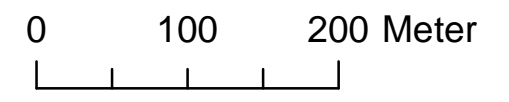
### Legenda

- Thans niet bedreigd (TNB, inclusief kaal)
- Minstens 1 potentieel bedreigde plantengemeenschap
- Minstens 1 bedreigde plantengemeenschap
- Minstens 1 ernstig bedreigde plantengemeenschap
- Top10vector



### VEGWAD Vegetatiekartering 2019

Kaartschaal: 1:5.000  
 Auteur: EFTAS / P&T - GB



70000 000000

70500 000000

71000 000000

71500 000000

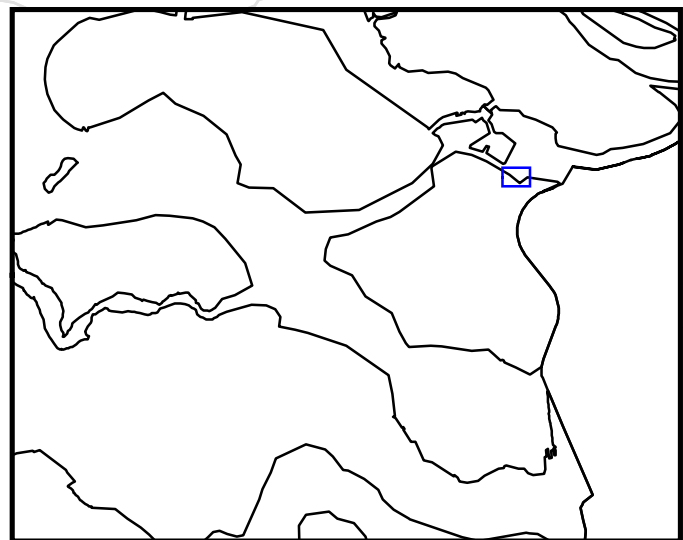
407000 000000

406500 000000

407000 000000

406500 000000

**Oosterschelde 2019 Bijlage 08**  
**Kaart met landelijk bedreigde vegetatietypen**  
 13 Anna Jacobapolder 6/6



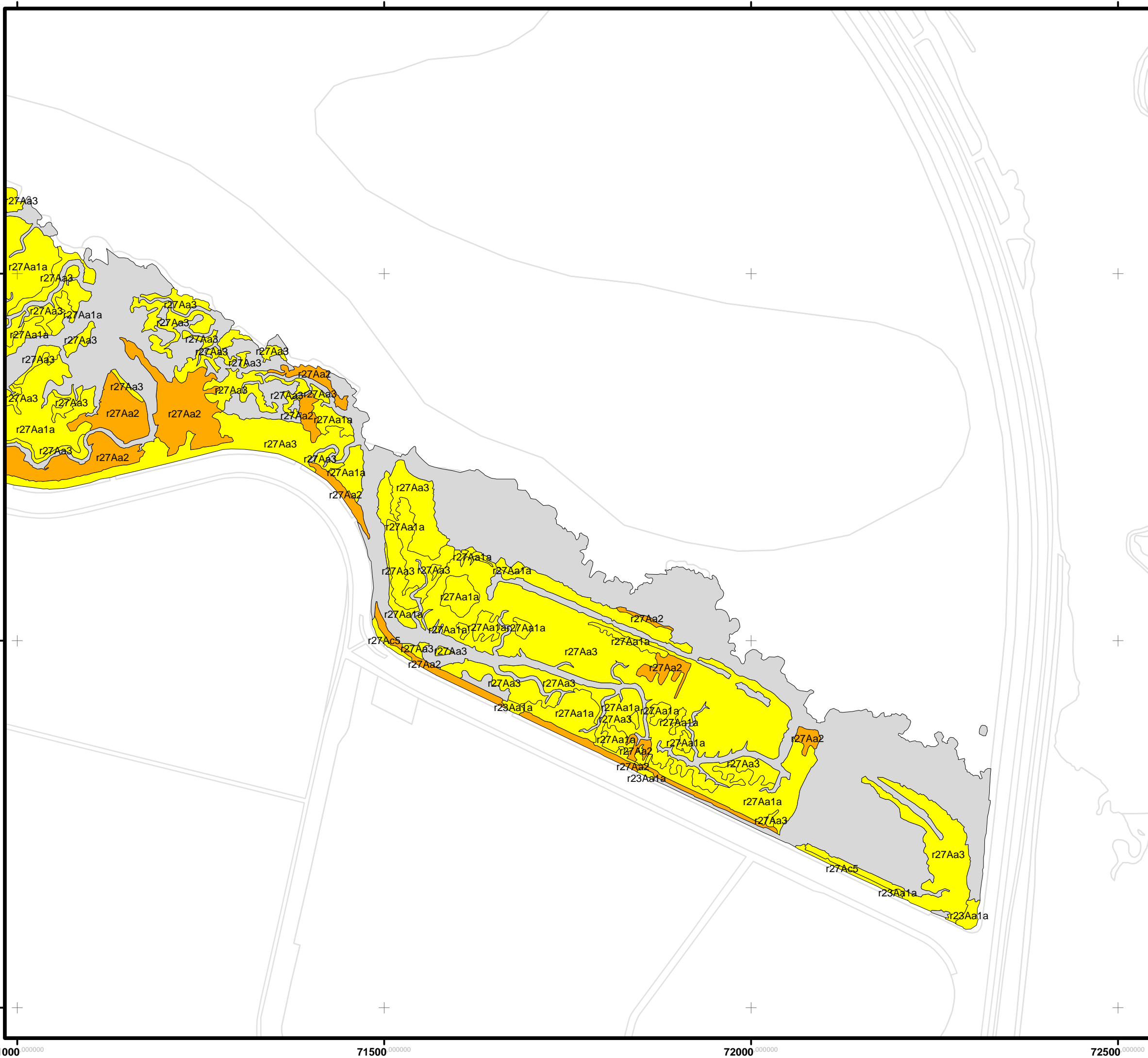
**Legenda**

- Thans niet bedreigd (TNB, inclusief kaal)
- Minstens 1 potentieel bedreigde plantengemeenschap
- Minstens 1 bedreigde plantengemeenschap
- Minstens 1 ernstig bedreigde plantengemeenschap
- Top10vector

**VEGWAD Vegetatiekartering 2019**

Kaartschaal: 1:5.000  
 Auteur: EFTAS / P&T - GB

0 100 200 Meter



66500 000000

67000 000000

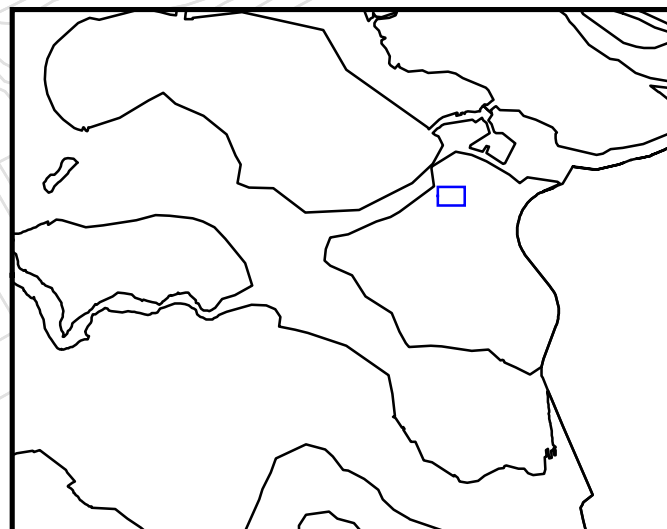
67500 000000

68000 000000

### Oosterschelde 2019 Bijlage 08

#### Kaart met landelijk bedreigde vegetatietypen

14 Dwars in de weg 1/2



#### Legenda

- Thans niet bedreigd (TNB, inclusief kaal)
- Minstens 1 potentieel bedreigde plantengemeenschap
- Minstens 1 bedreigde plantengemeenschap
- Minstens 1 ernstig bedreigde plantengemeenschap
- Top10vector

#### VEGWAD Vegetatiekartering 2019

Kaartschaal: 1:5.000  
 Auteur: EFTAS / P&T - GB



0 100 200 Meter

 A horizontal scale bar with three segments. The first segment is labeled '0', the second '100', and the third '200 Meter'.


66500 000000

67000 000000

67500 000000

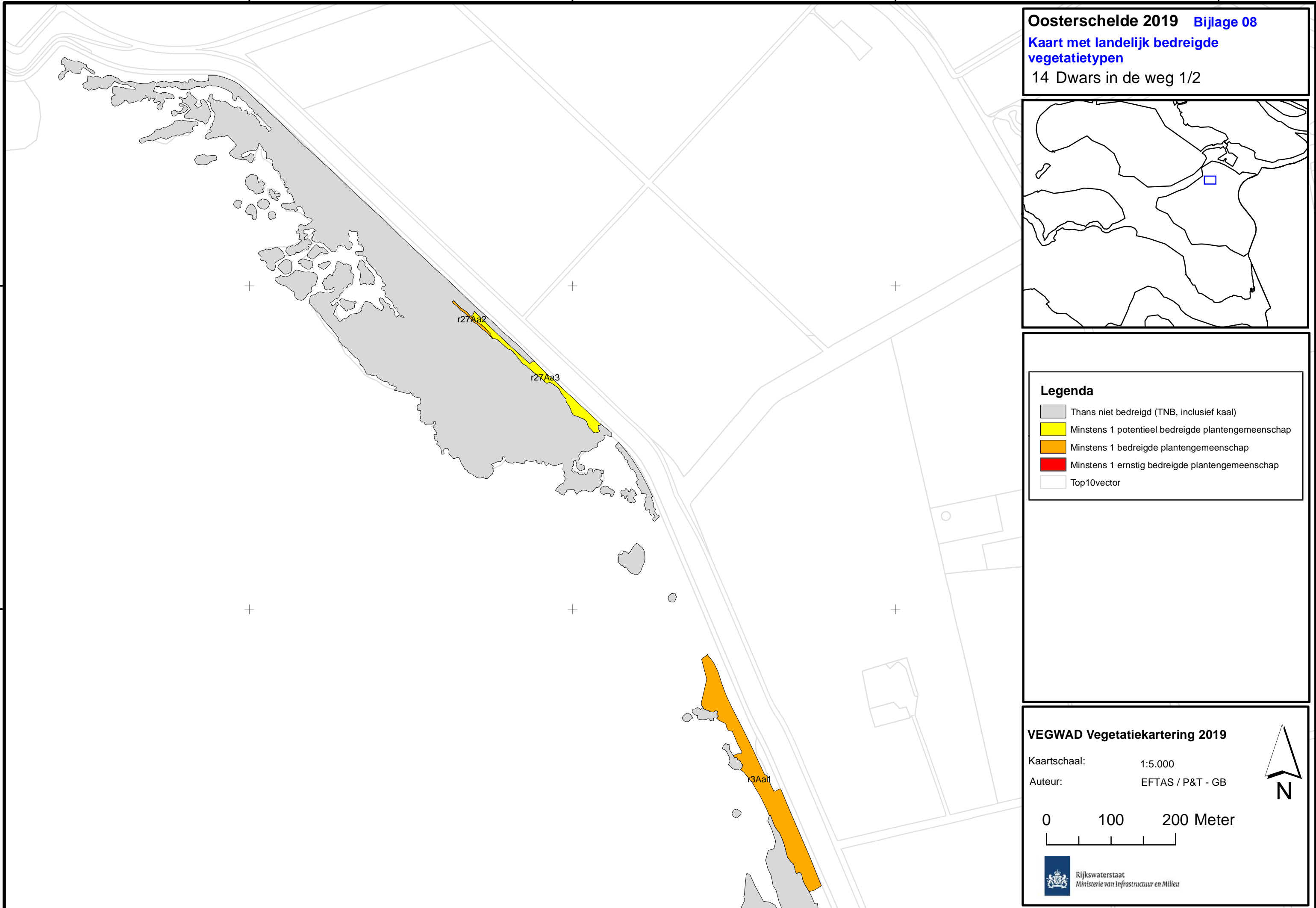
68000 000000

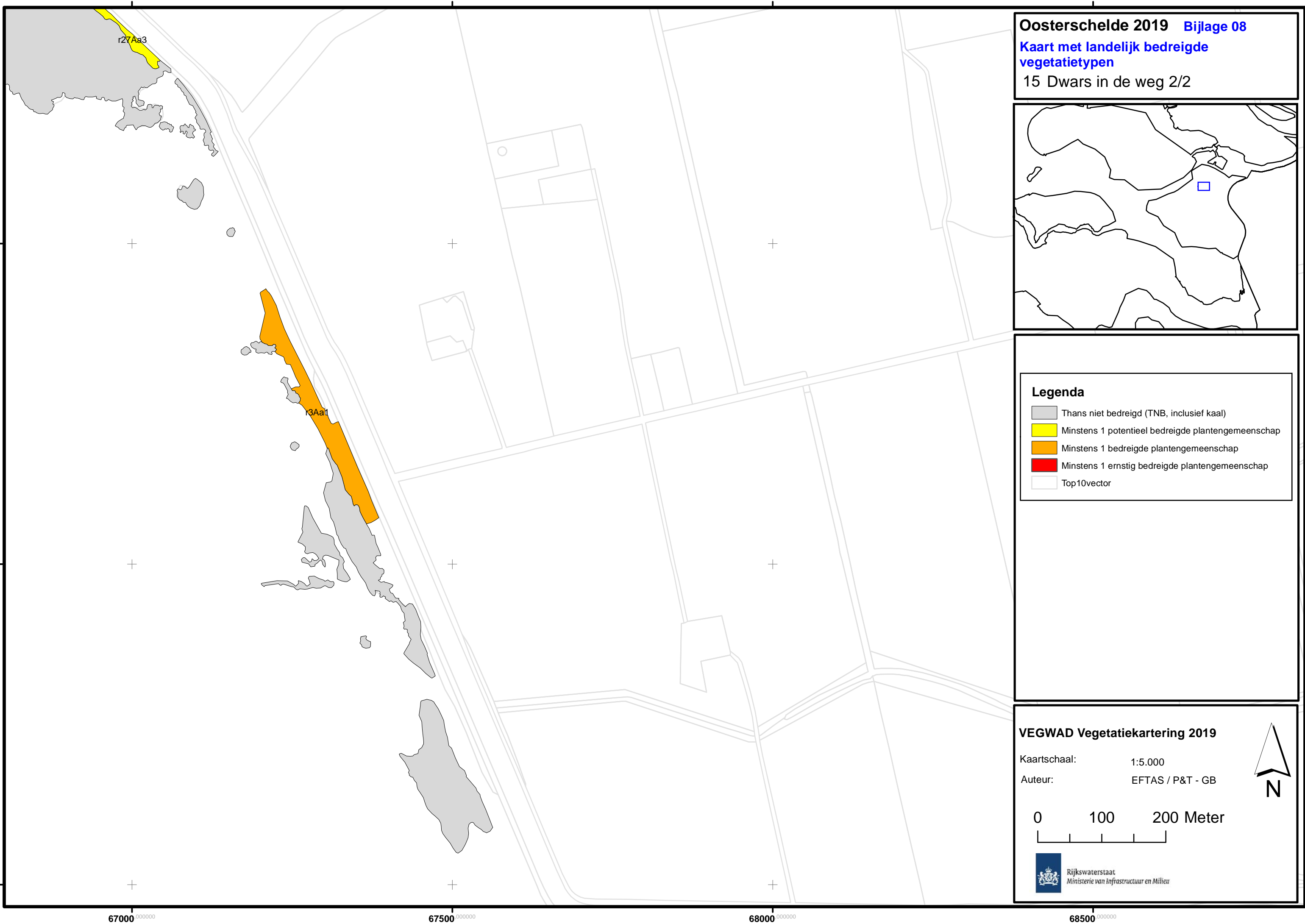
405000 000000

405000 000000

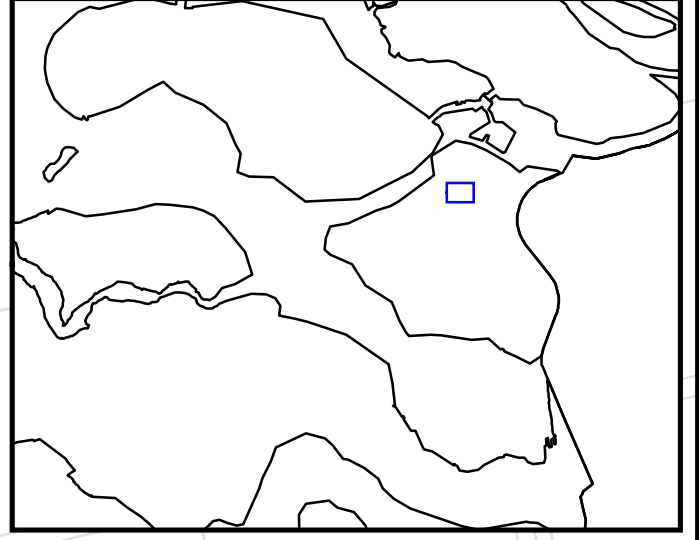
404500 000000

404500 000000





**Oosterschelde 2019** Bijlage 08  
**Kaart met landelijk bedreigde vegetatietypen**  
15 Dwars in de weg 2/2



**Legenda**

- Thans niet bedreigd (TNB, inclusief kaal)
- Minstens 1 potentieel bedreigde plantengemeenschap
- Minstens 1 bedreigde plantengemeenschap
- Minstens 1 ernstig bedreigde plantengemeenschap
- Top10vector

**VEGWAD Vegetatiekartering 2019**

Kaartschaal: 1:5.000  
Auteur: EFTAS / P&T - GB

0 100 200 Meter

Rijkswaterstaat  
Ministerie van Infrastructuur en Milieu

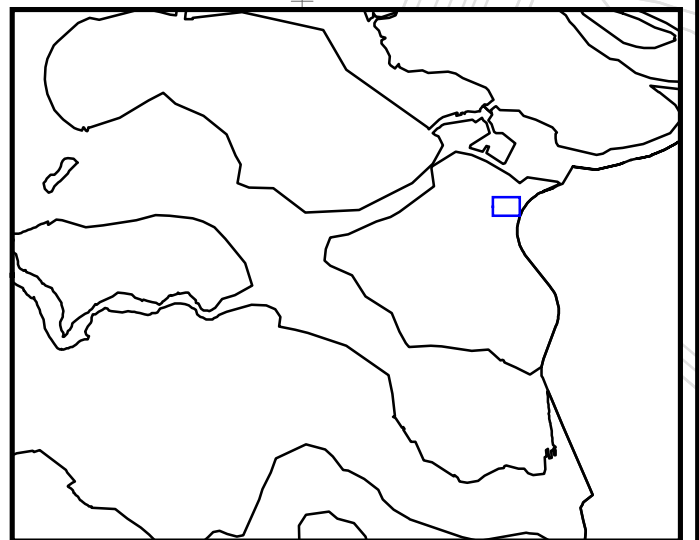
70500,000000

71000,000000

71500,000000

72000,000000

**Oosterschelde 2019 Bijlage 08**  
**Kaart met landelijk bedreigde vegetatietypen**  
 16 Sint Philipsland

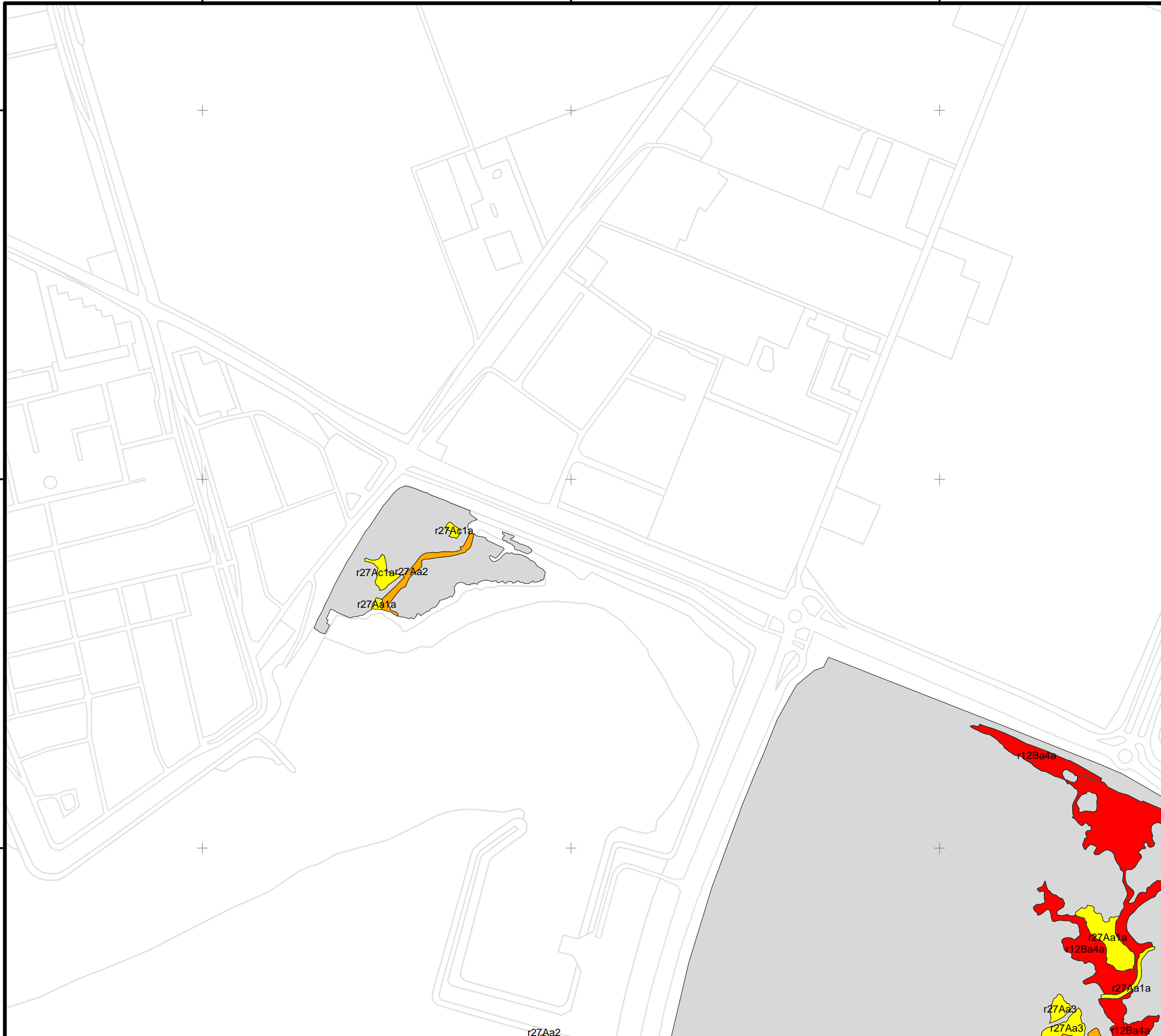
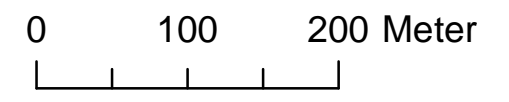


**Legenda**

- Thans niet bedreigd (TNB, inclusief kaal)
- Minstens 1 potentieel bedreigde plantengemeenschap
- Minstens 1 bedreigde plantengemeenschap
- Minstens 1 ernstig bedreigde plantengemeenschap
- Top10vector

**VEGWAD Vegetatiekartering 2019**

Kaartschaal: 1:5.000  
 Auteur: EFTAS / P&T - GB



70500,000000

71000,000000

71500,000000

72000,000000

404500,000000

404000,000000

403500,000000

404500,000000

404000,000000

403500,000000



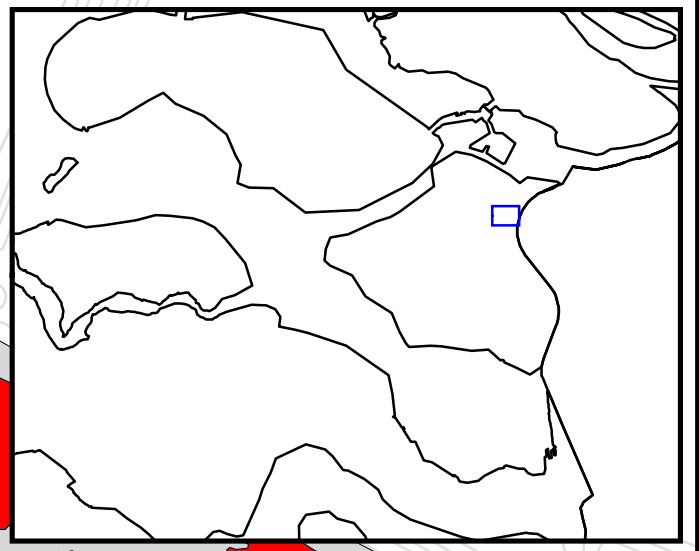
70500 000000

71000 000000

71500 000000

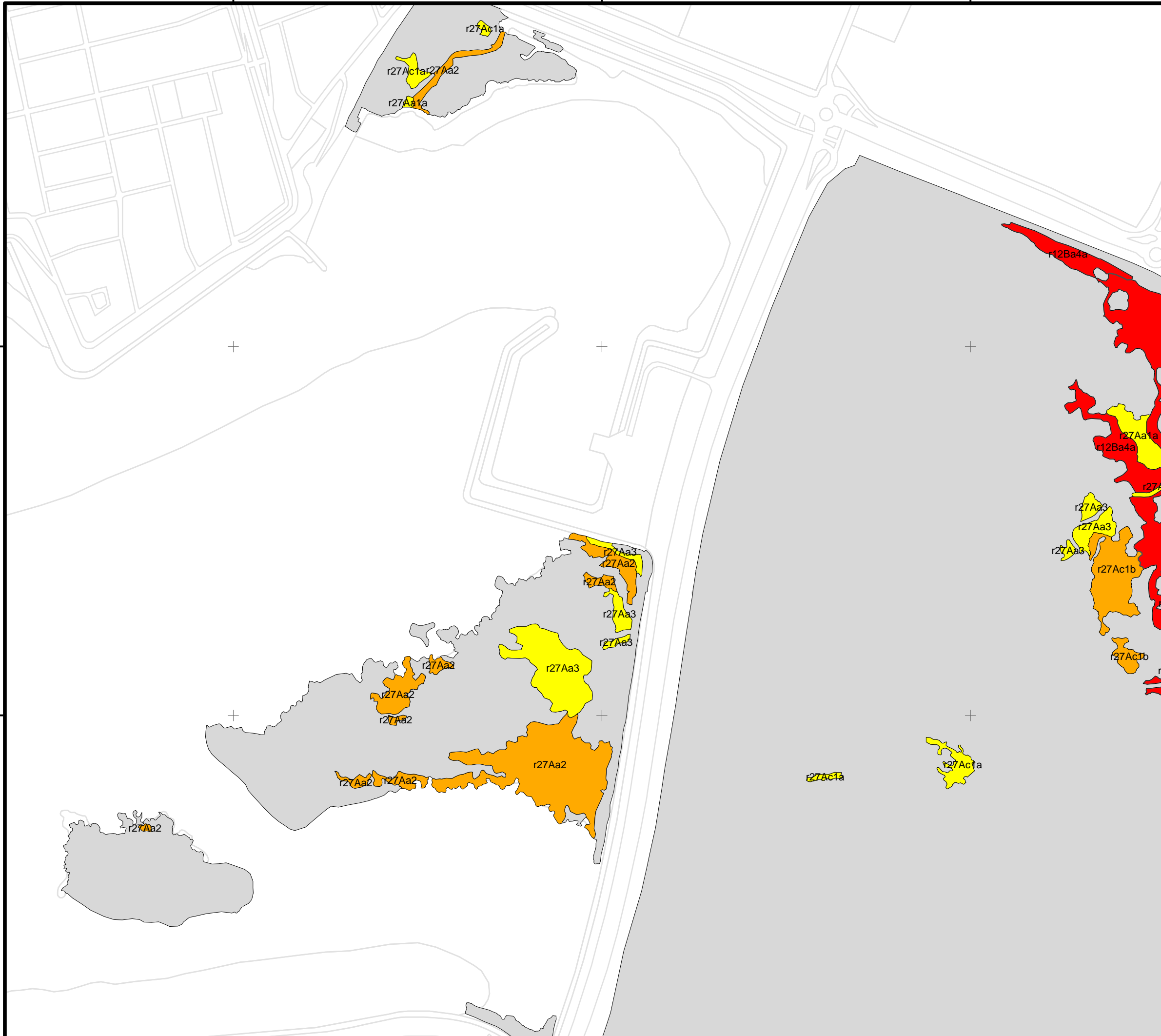
72000 000000

**Oosterschelde 2019 Bijlage 08**  
**Kaart met landelijk bedreigde vegetatietypen**  
 17 St Annaland (O) + Rammegors 1/3



**Legenda**

- Thans niet bedreigd (TNB, inclusief kaal)
- Minstens 1 potentieel bedreigde plantengemeenschap
- Minstens 1 bedreigde plantengemeenschap
- Minstens 1 ernstig bedreigde plantengemeenschap
- Top10vector



**VEGWAD Vegetatiekartering 2019**

Kaartschaal: 1:5.000  
 Auteur: EFTAS / P&T - GB

0 100 200 Meter

Rijkswaterstaat  
 Ministerie van Infrastructuur en Milieu

70500 000000

71000 000000

71500 000000

72000 000000

403500 000000

403000 000000

403500 000000

403000 000000

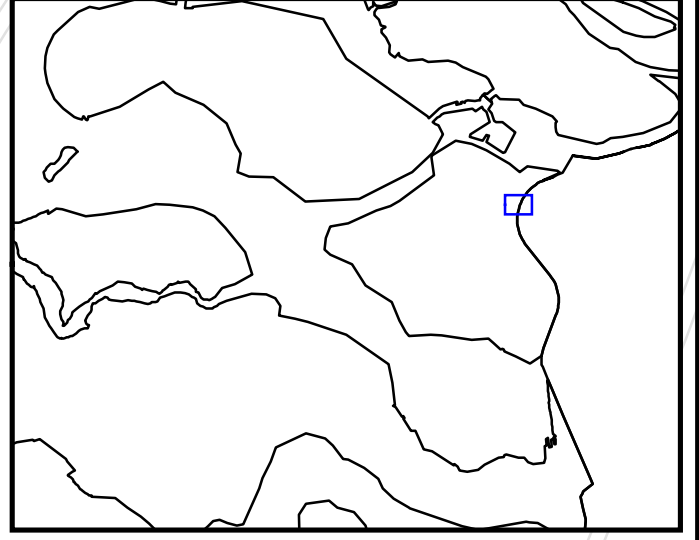
71500,000000

72000,000000

72500,000000

73000,000000

**Oosterschelde 2019 Bijlage 08**  
**Kaart met landelijk bedreigde vegetatietypen**  
 18 Rammegors 2/3

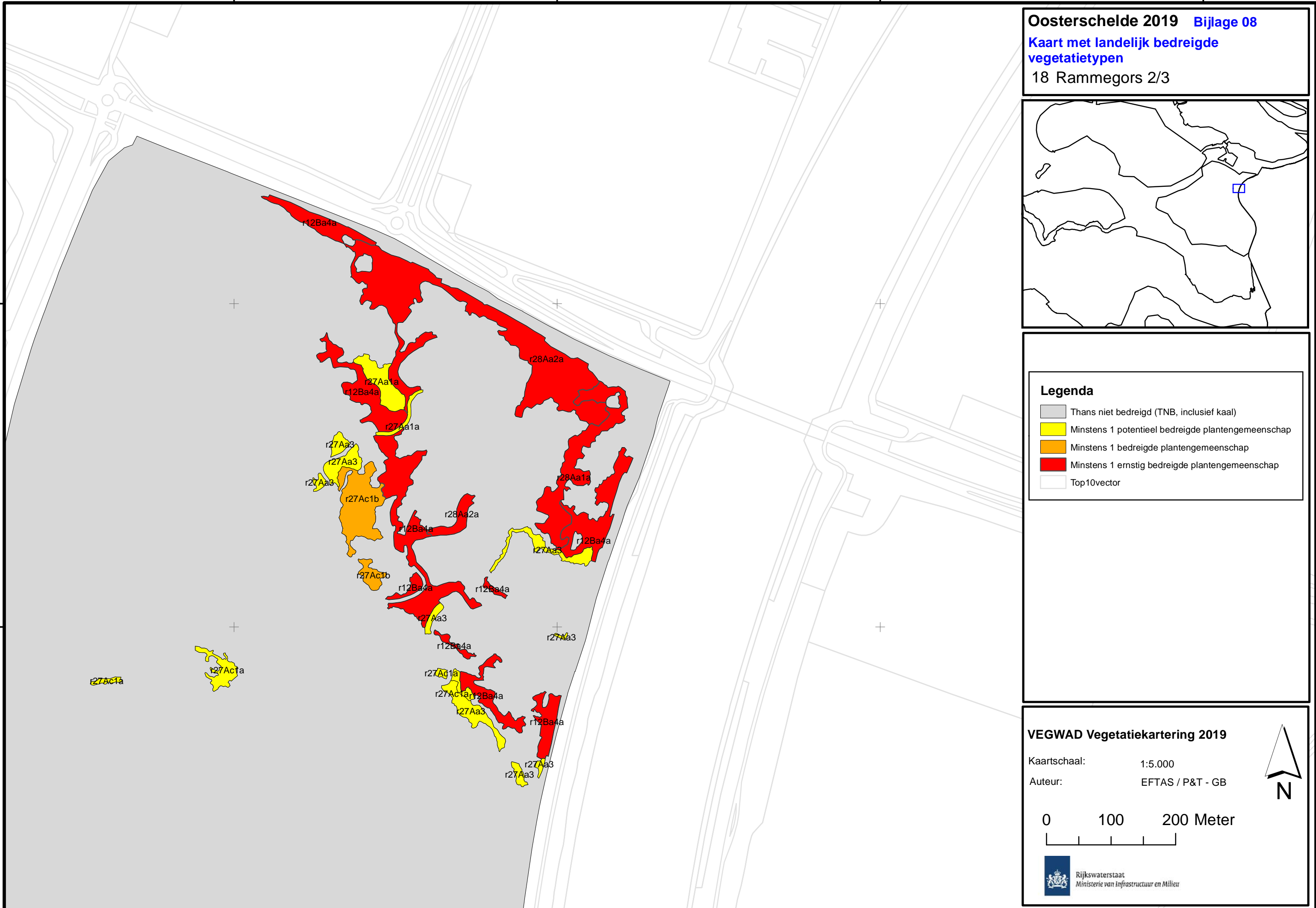
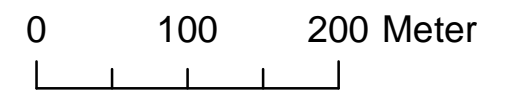


**Legenda**

- Thans niet bedreigd (TNB, inclusief kaal)
- Minstens 1 potentieel bedreigde plantengemeenschap
- Minstens 1 bedreigde plantengemeenschap
- Minstens 1 ernstig bedreigde plantengemeenschap
- Top10vector

**VEGWAD Vegetatiekartering 2019**

Kaartschaal: 1:5.000  
 Auteur: EFTAS / P&T - GB



71500,000000

72000,000000

72500,000000

73000,000000

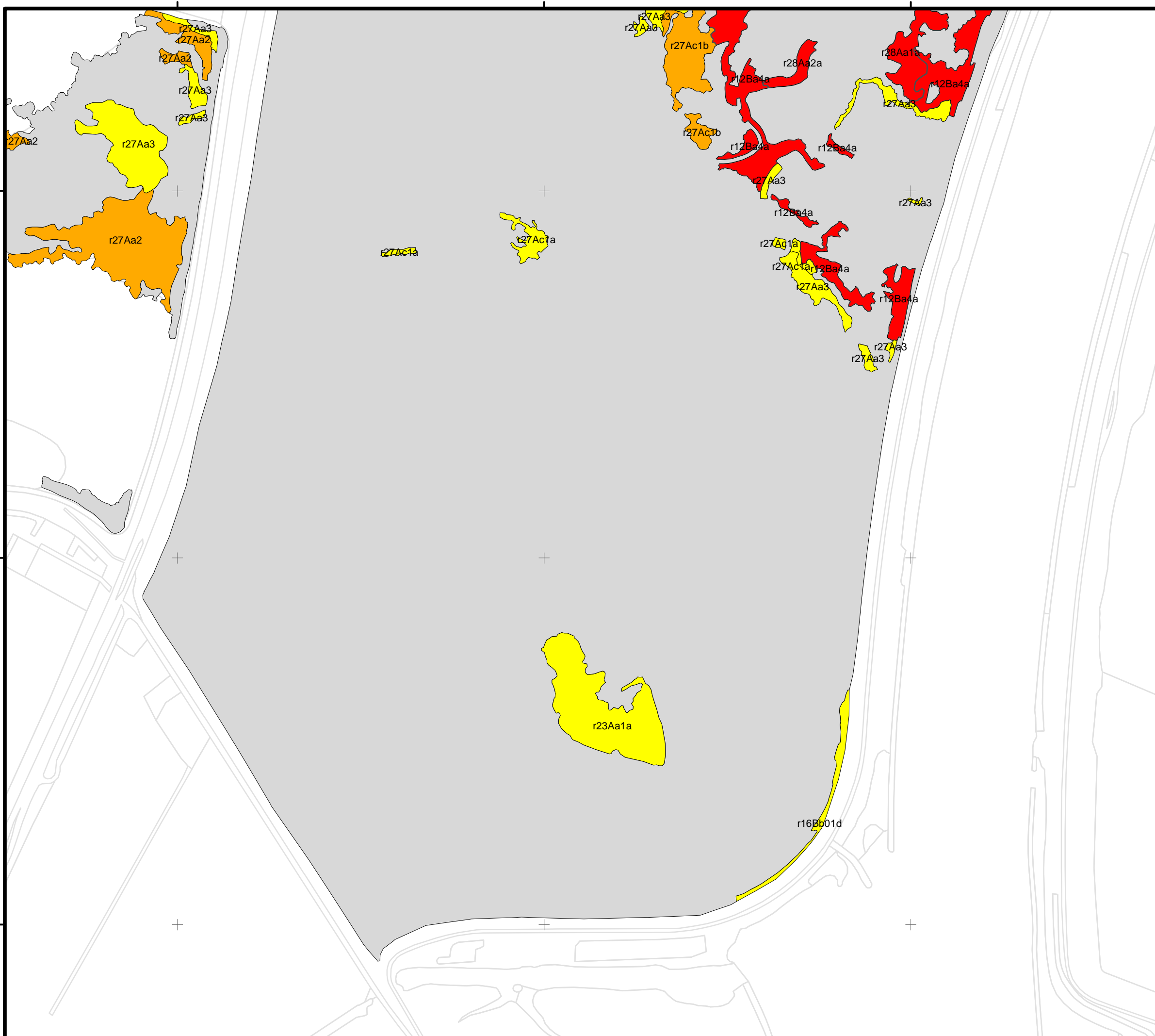
403500,000000

403000,000000

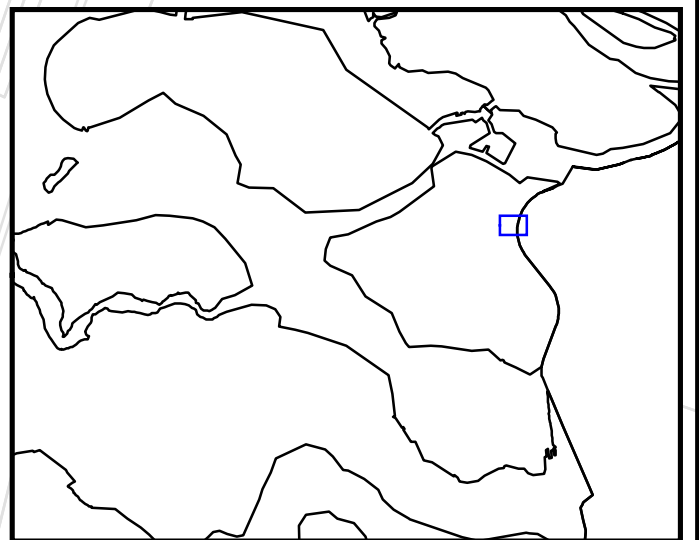
403500,000000

403000,000000





**Oosterschelde 2019 Bijlage 08**  
**Kaart met landelijk bedreigde vegetatietypen**  
 19 Rammegors 3/3



**Legenda**

- Thans niet bedreigd (TNB, inclusief kaal)
- Minstens 1 potentieel bedreigde plantengemeenschap
- Minstens 1 bedreigde plantengemeenschap
- Minstens 1 ernstig bedreigde plantengemeenschap
- Top10vector

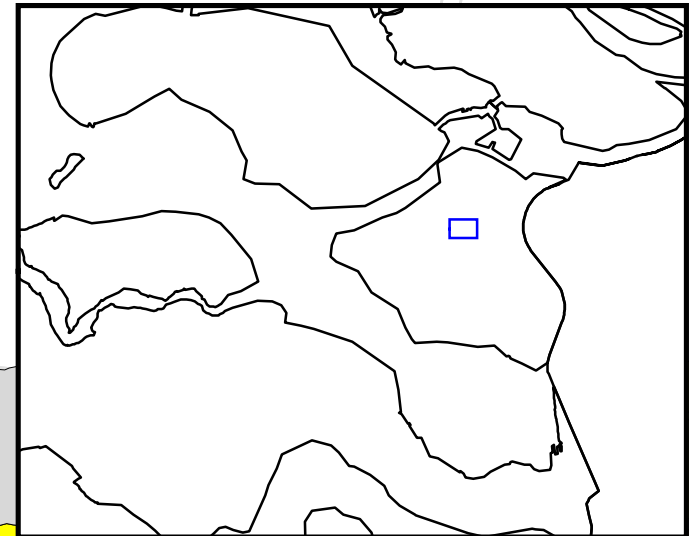
**VEGWAD Vegetatiekartering 2019**

Kaartschaal: 1:5.000  
 Auteur: EFTAS / P&T - GB

0 100 200 Meter

Rijkswaterstaat  
 Ministerie van Infrastructuur en Milieu

**Oosterschelde 2019 Bijlage 08**  
**Kaart met landelijk bedreigde vegetatietypen**  
 20 Sint-Annaland (W+M) 1/3



**Legenda**

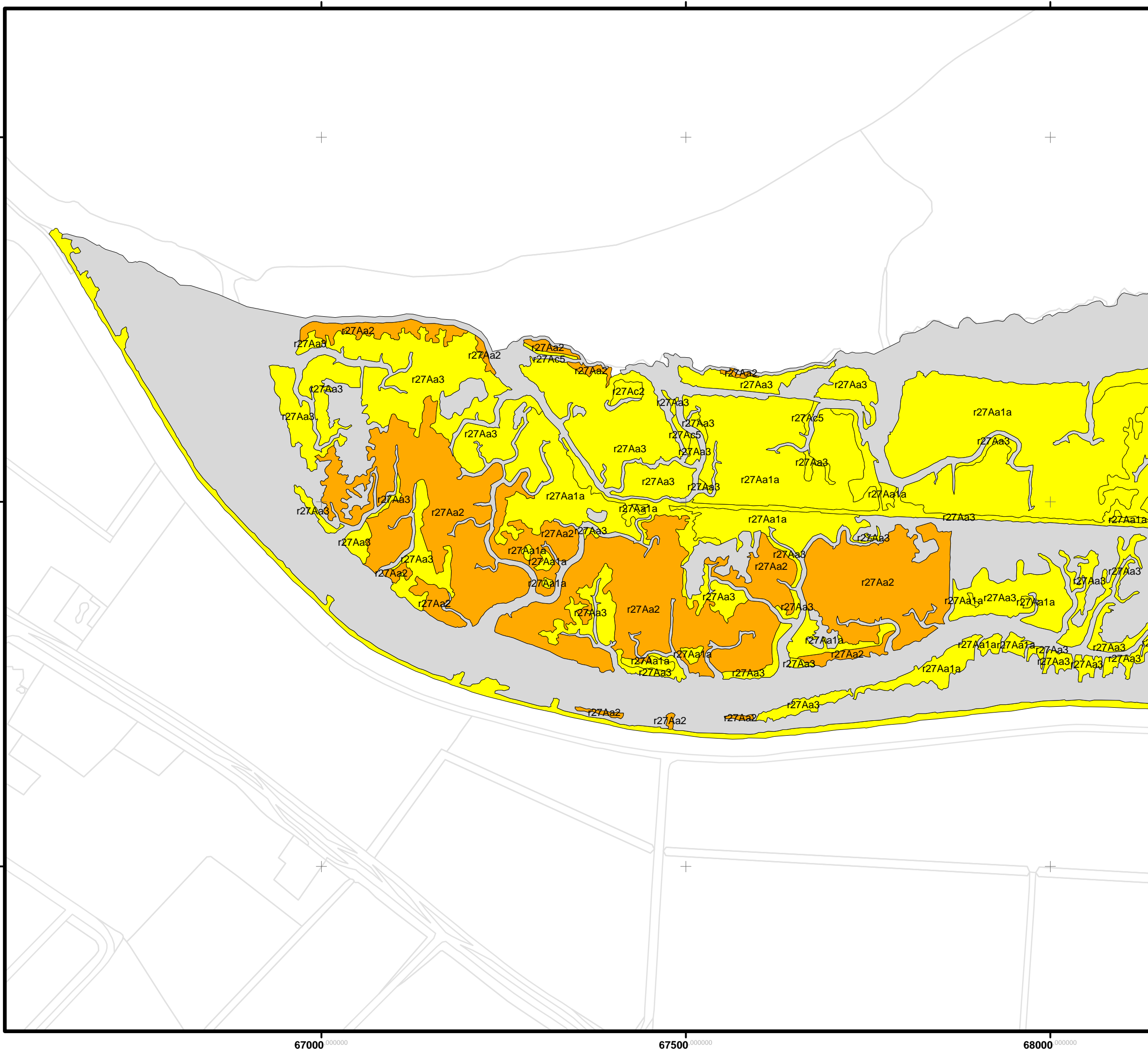
- Thans niet bedreigd (TNB, inclusief kaal)
- Minstens 1 potentieel bedreigde plantengemeenschap
- Minstens 1 bedreigde plantengemeenschap
- Minstens 1 ernstig bedreigde plantengemeenschap
- Top10vector

**VEGWAD Vegetatiekartering 2019**

Kaartschaal: 1:5.000  
 Auteur: EFTAS / P&T - GB

0 100 200 Meter

Rijkswaterstaat  
 Ministerie van Infrastructuur en Milieu



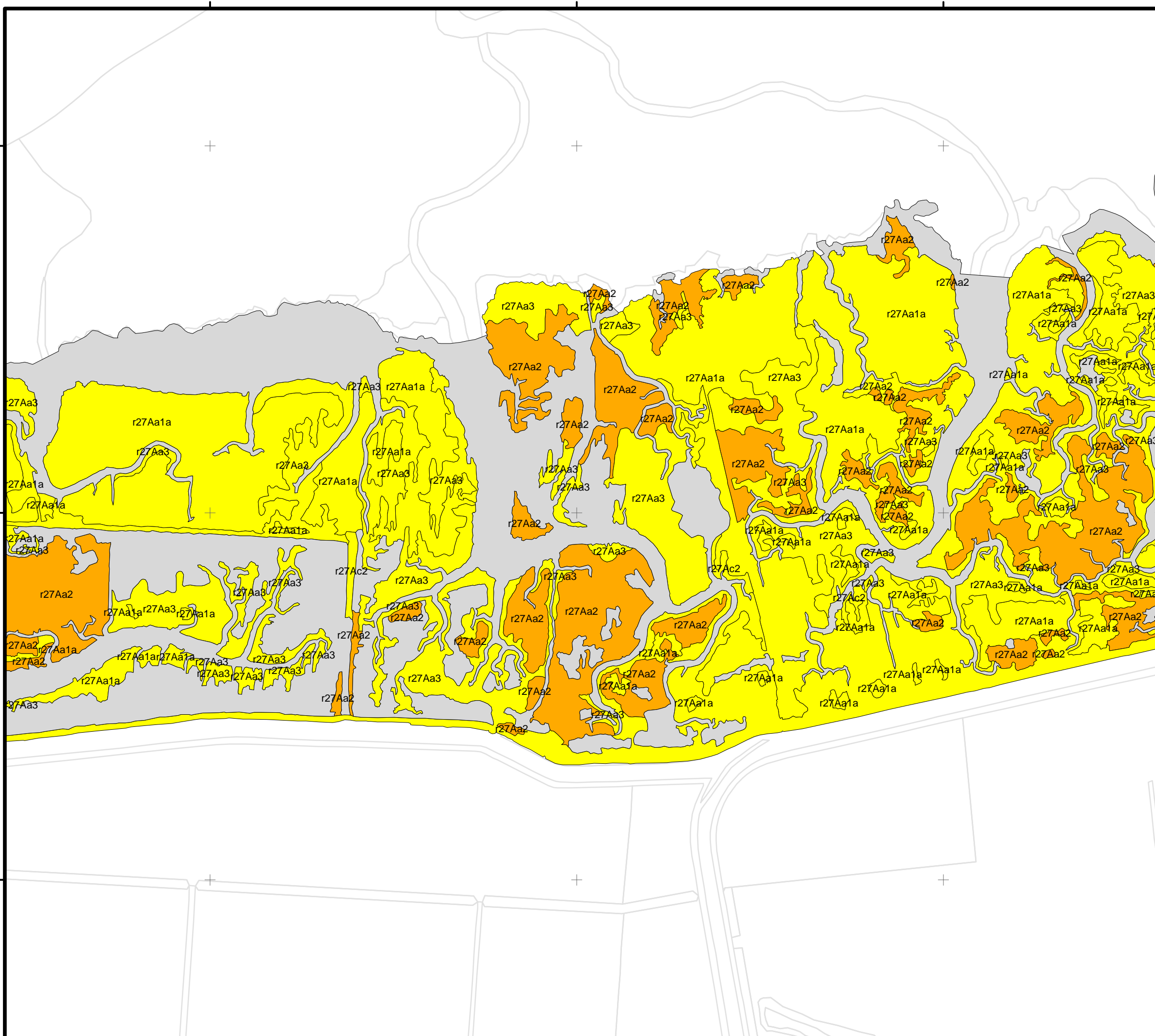
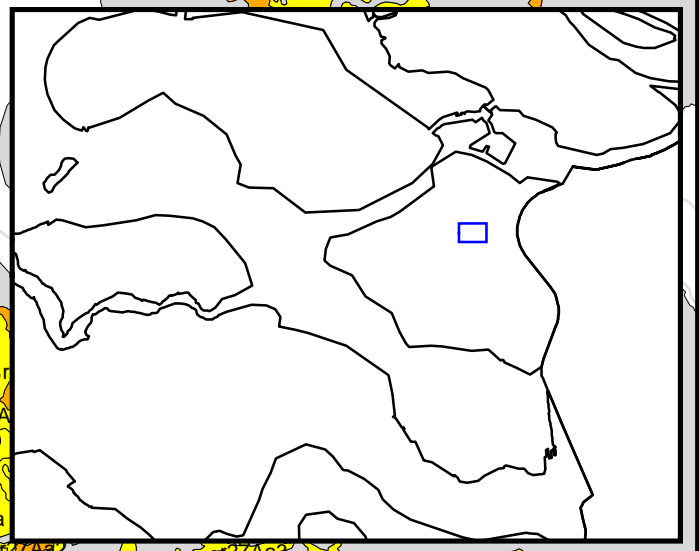
68000 000000

68500 000000

69000 000000

69500 000000

**Oosterschelde 2019 Bijlage 08**  
**Kaart met landelijk bedreigde vegetatietypen**  
 21 Sint-Annaland (W+M) 2/3

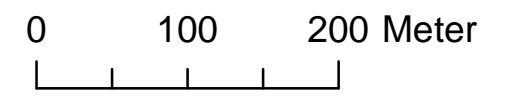


**Legenda**

- Thans niet bedreigd (TNB, inclusief kaal)
- Minstens 1 potentieel bedreigde plantengemeenschap
- Minstens 1 bedreigde plantengemeenschap
- Minstens 1 ernstig bedreigde plantengemeenschap
- Top10vector

**VEGWAD Vegetatiekartering 2019**

Kaartschaal: 1:5.000  
 Auteur: EFTAS / P&T - GB



68000 000000

68500 000000

69000 000000

69500 000000

402500 000000

402000 000000

401500 000000

402500 000000

402000 000000

401500 000000

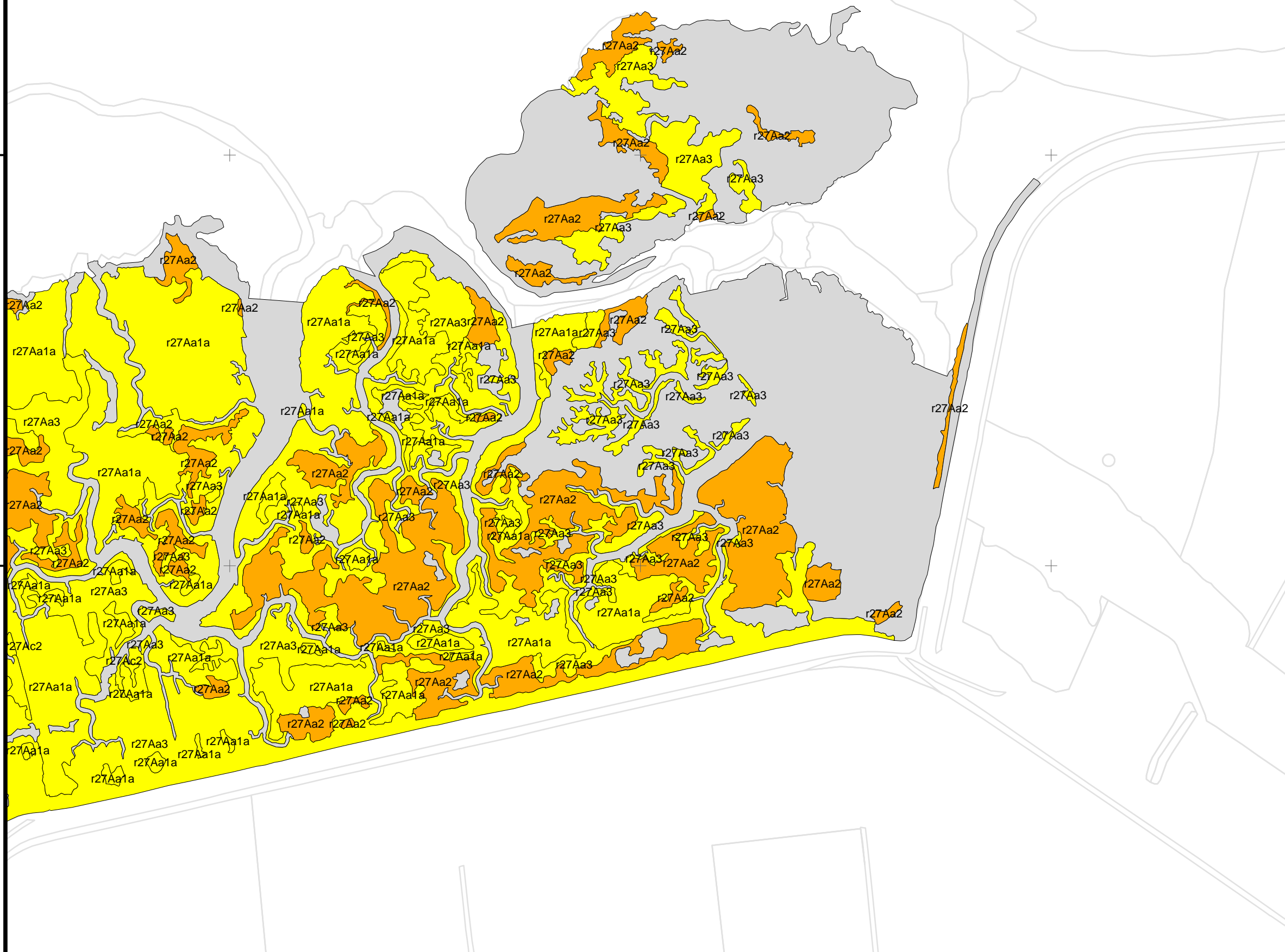
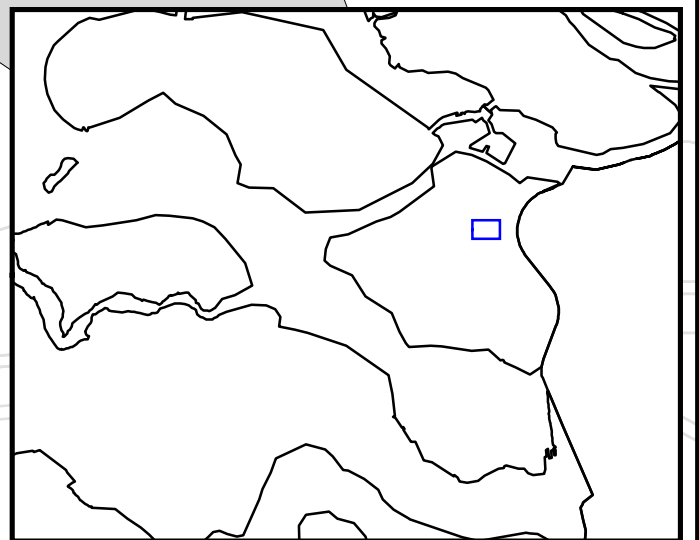
69000 000000

69500 000000

70000 000000

70500 000000

**Oosterschelde 2019 Bijlage 08**  
**Kaart met landelijk bedreigde vegetatietypen**  
 22 Sint-Annaland (W+M) 3/3

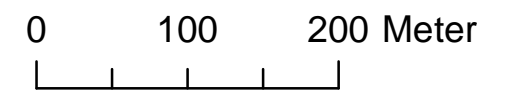


**Legenda**

- Thans niet bedreigd (TNB, inclusief kaal)
- Minstens 1 potentieel bedreigde plantengemeenschap
- Minstens 1 bedreigde plantengemeenschap
- Minstens 1 ernstig bedreigde plantengemeenschap
- Top10vector

**VEGWAD Vegetatiekartering 2019**

Kaartschaal: 1:5.000  
 Auteur: EFTAS / P&T - GB



69000 000000

69500 000000

70000 000000

70500 000000

402500 000000

402000 000000

402500 000000

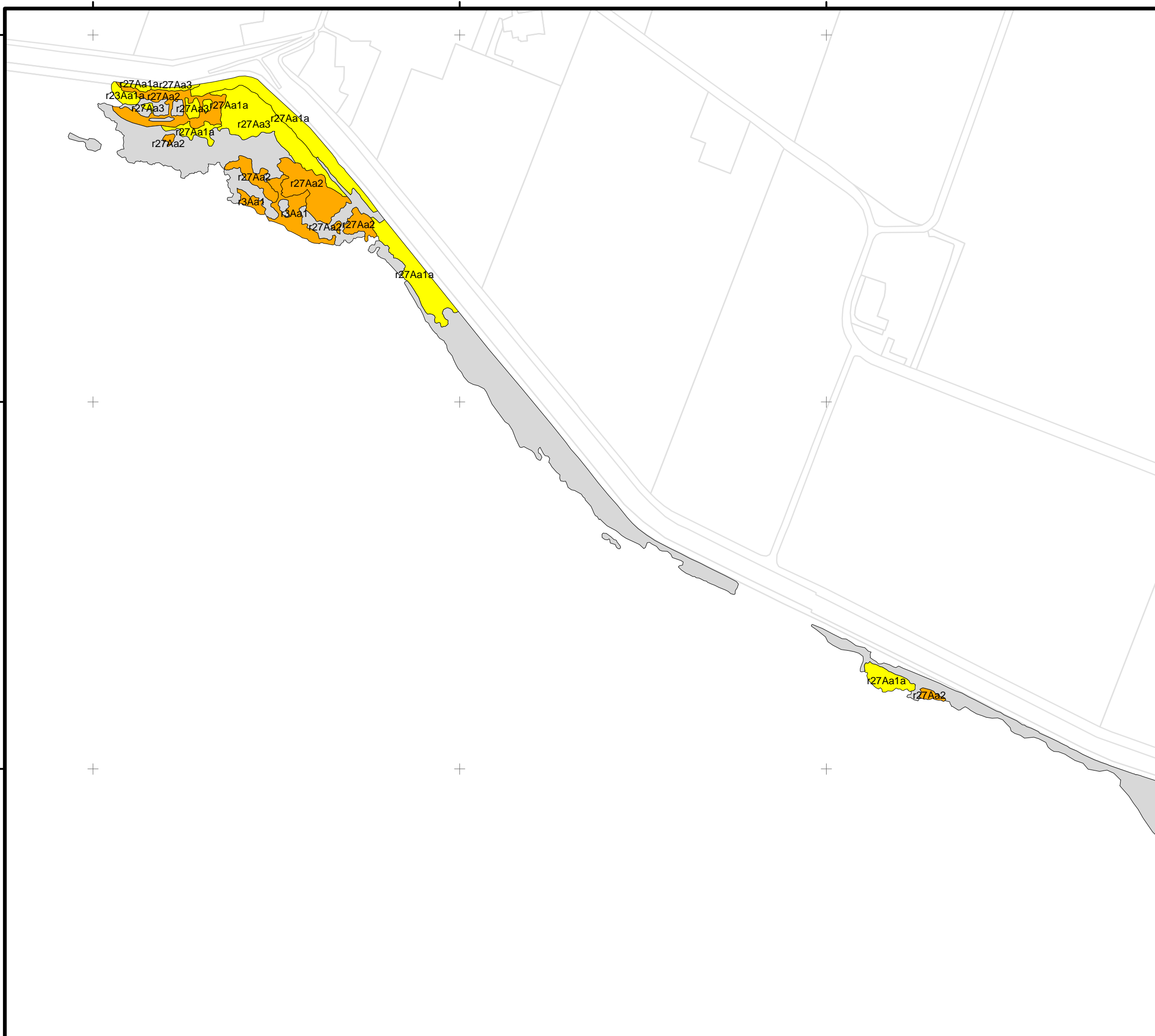
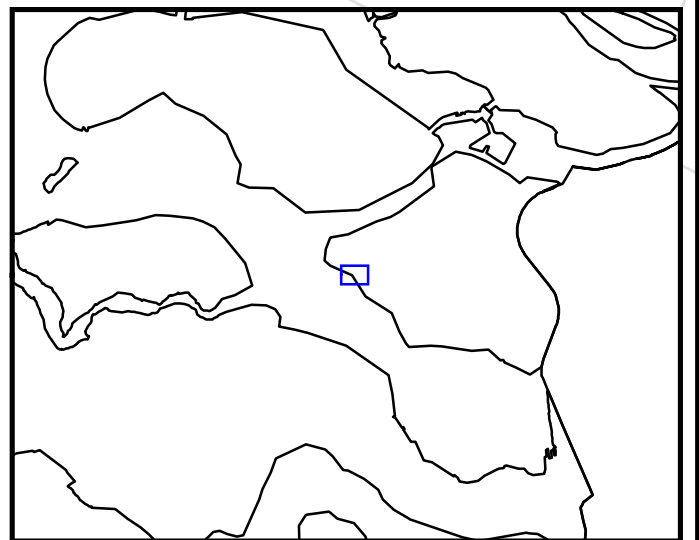
402000 000000

59000 000000 59500 000000 60000 000000 60500 000000

399500 000000

399500 000000

**Oosterschelde 2019 Bijlage 08**  
**Kaart met landelijk bedreigde vegetatietypen**  
 23 Dortsman 1/3



399000 000000

399000 000000

**Legenda**

- Thans niet bedreigd (TNB, inclusief kaal)
- Minstens 1 potentieel bedreigde plantengemeenschap
- Minstens 1 bedreigde plantengemeenschap
- Minstens 1 ernstig bedreigde plantengemeenschap
- Top10vector

398500 000000

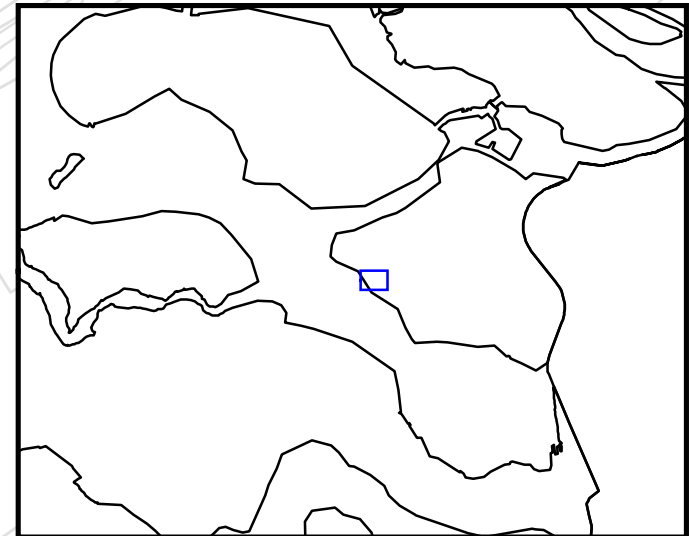
398500 000000

**VEGWAD Vegetatiekartering 2019**

Kaartschaal: 1:5.000  
 Auteur: EFTAS / P&T - GB

0 100 200 Meter

59000 000000 59500 000000 60000 000000 60500 000000



**Legenda**

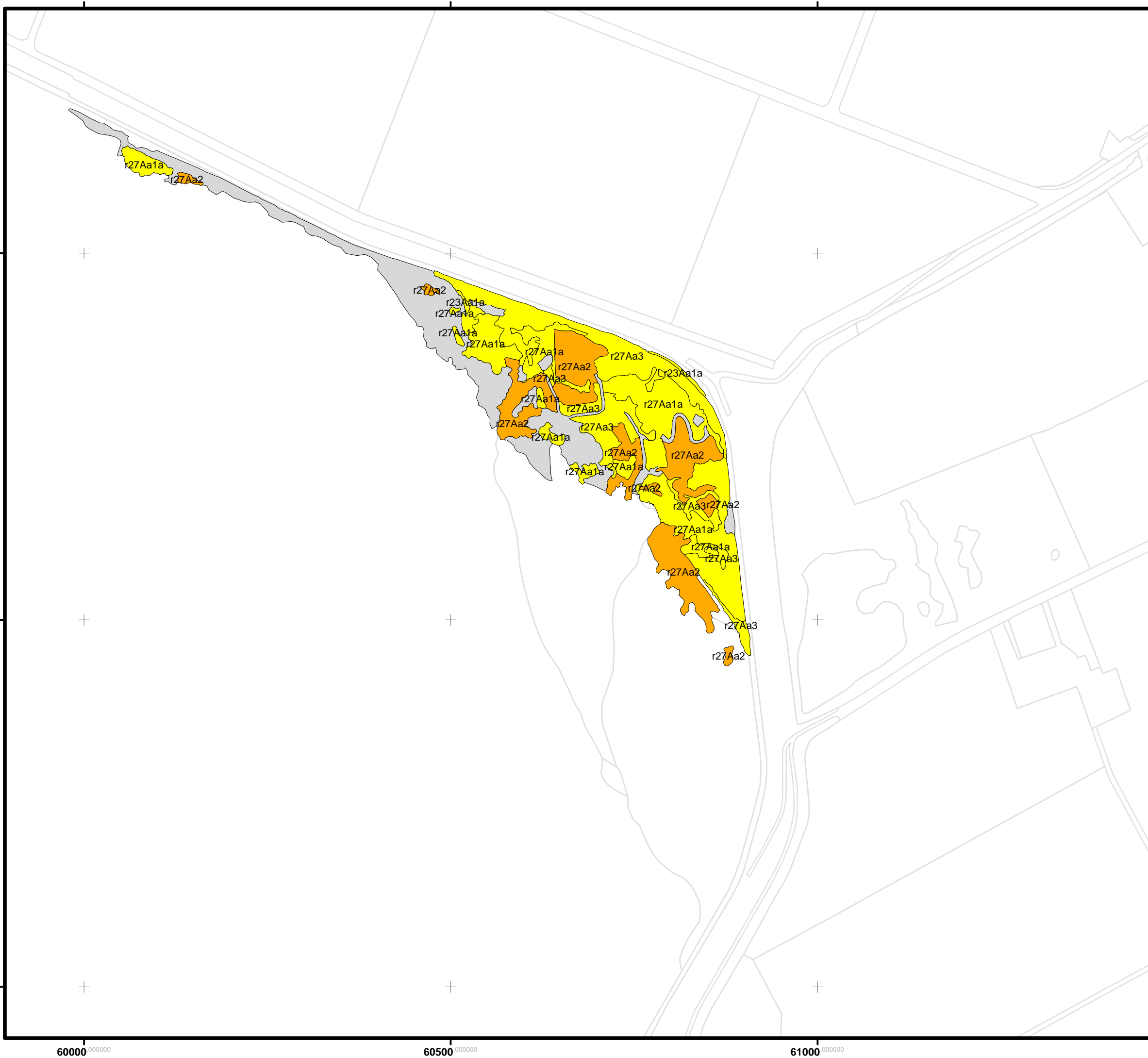
- Thans niet bedreigd (TNB, inclusief kaal)
- Minstens 1 potentieel bedreigde plantengemeenschap
- Minstens 1 bedreigde plantengemeenschap
- Minstens 1 ernstig bedreigde plantengemeenschap
- Top10vector

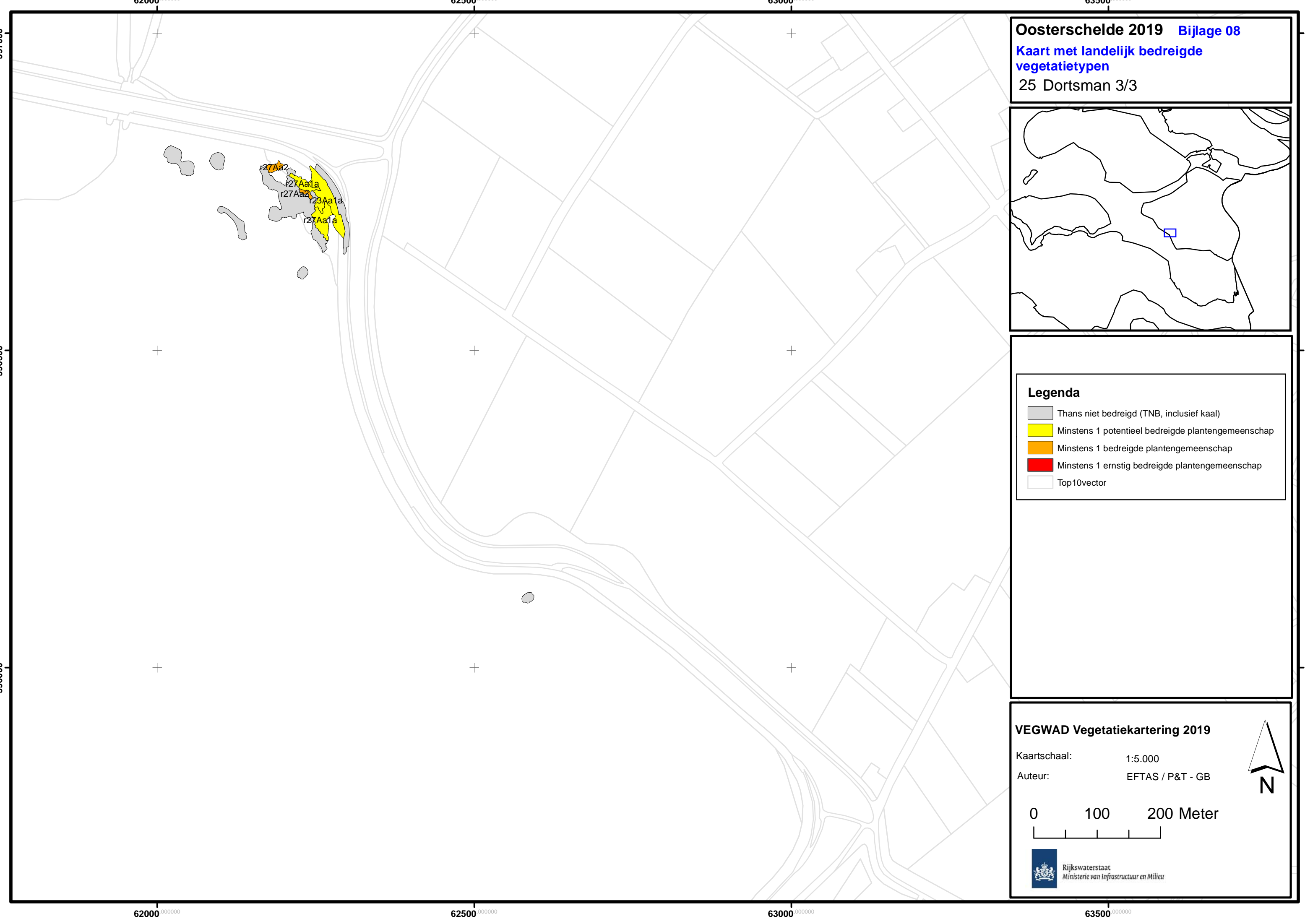
**VEGWAD Vegetatiekartering 2019**

Kaartschaal: 1:5.000  
Auteur: EFTAS / P&T - GB

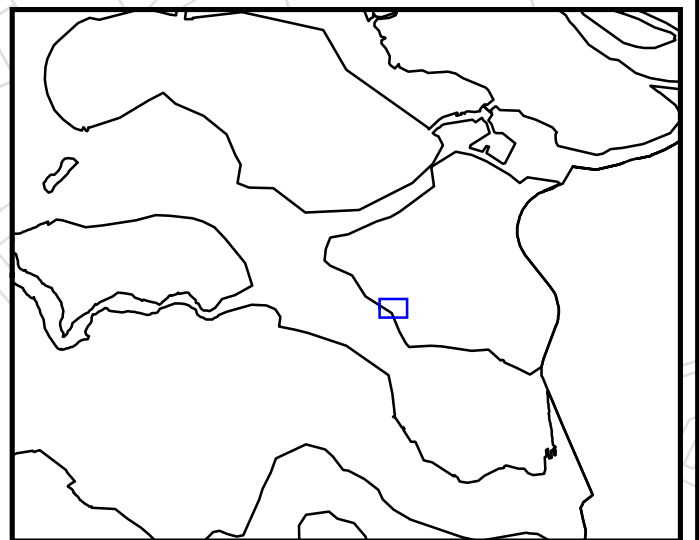
0 100 200 Meter

Rijkswaterstaat  
Ministerie van Infrastructuur en Milieu










**Oosterschelde 2019** Bijlage 08  
**Kaart met landelijk bedreigde vegetatietypen**  
25 Dortsman 3/3

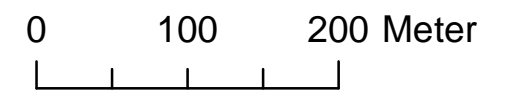


**Legenda**

-  Thans niet bedreigd (TNB, inclusief kaal)
-  Minstens 1 potentieel bedreigde plantengemeenschap
-  Minstens 1 bedreigde plantengemeenschap
-  Minstens 1 ernstig bedreigde plantengemeenschap
-  Top10vector

**VEGWAD Vegetatiekartering 2019**

Kaartschaal: 1:5.000  
Auteur: EFTAS / P&T - GB

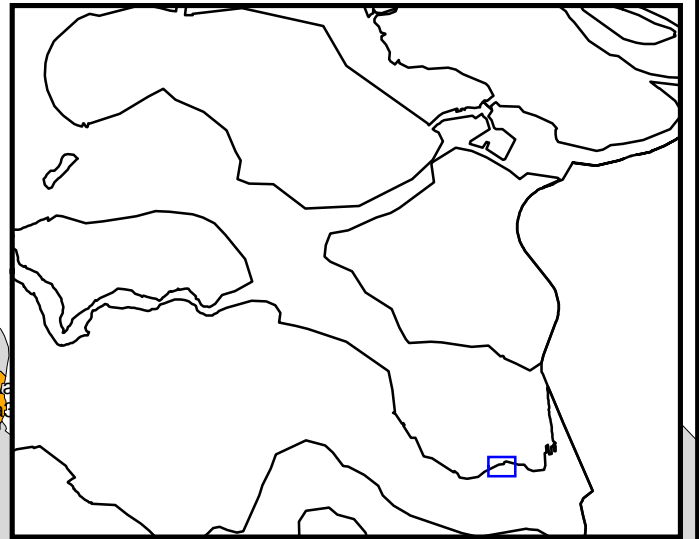


7000 000000 70500 000000 71000 000000 71500 000000






Oosterschelde 2019 Bijlage 08

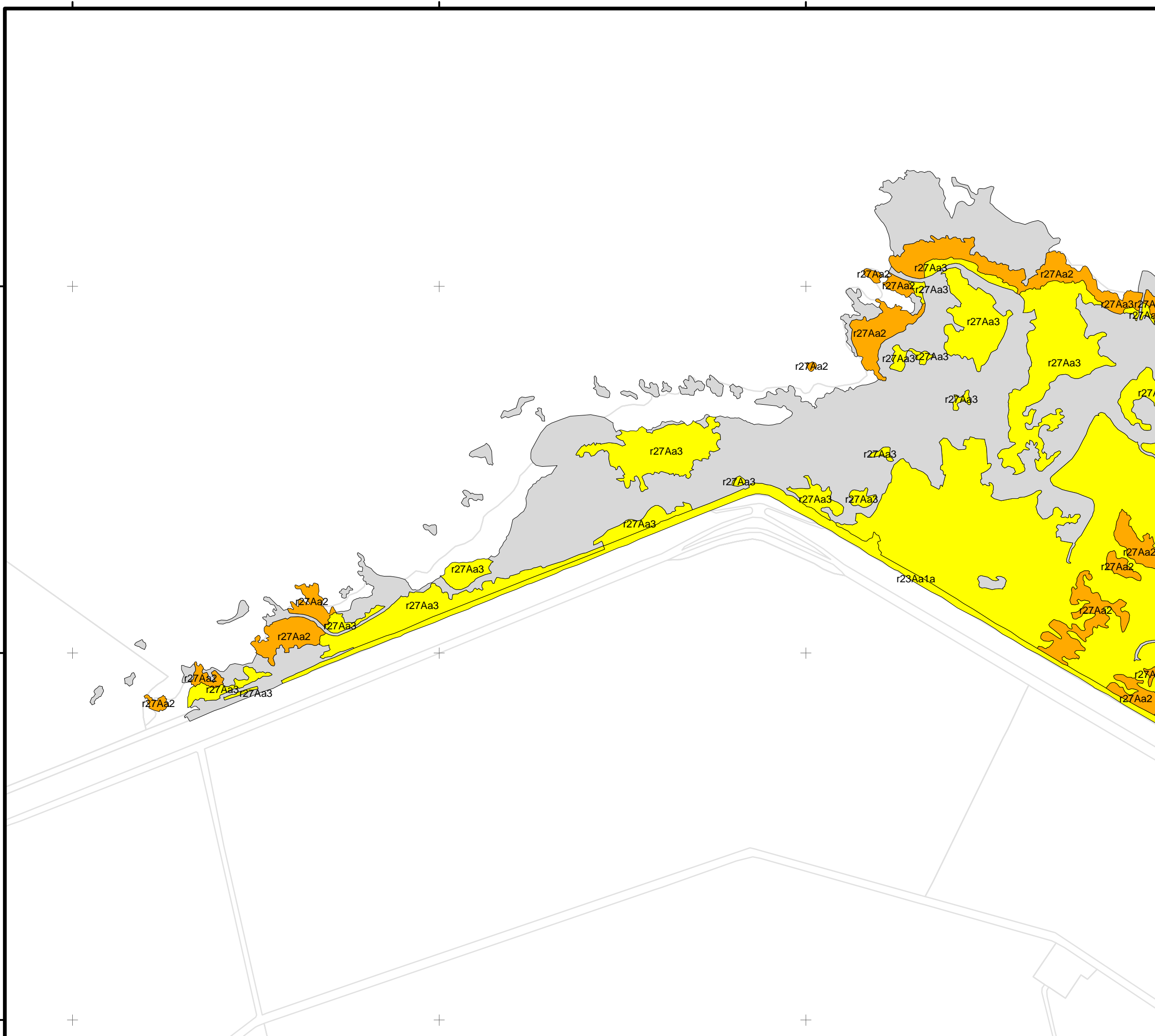
Kaart met landelijk bedreigde vegetatietypen

26 Rattekaai 1/4



Legenda

-  Thans niet bedreigd (TNB, inclusief kaal)
-  Minstens 1 potentieel bedreigde plantengemeenschap
-  Minstens 1 bedreigde plantengemeenschap
-  Minstens 1 ernstig bedreigde plantengemeenschap
-  Top10vector



VEGWAD Vegetatiekartering 2019

Kaartschaal: 1:5.000  
Auteur: EFTAS / P&T - GB

0 100 200 Meter



Rijkswaterstaat  
Ministerie van Infrastructuur en Milieu

7000 000000 70500 000000 71000 000000 71500 000000

384500 000000

384500 000000

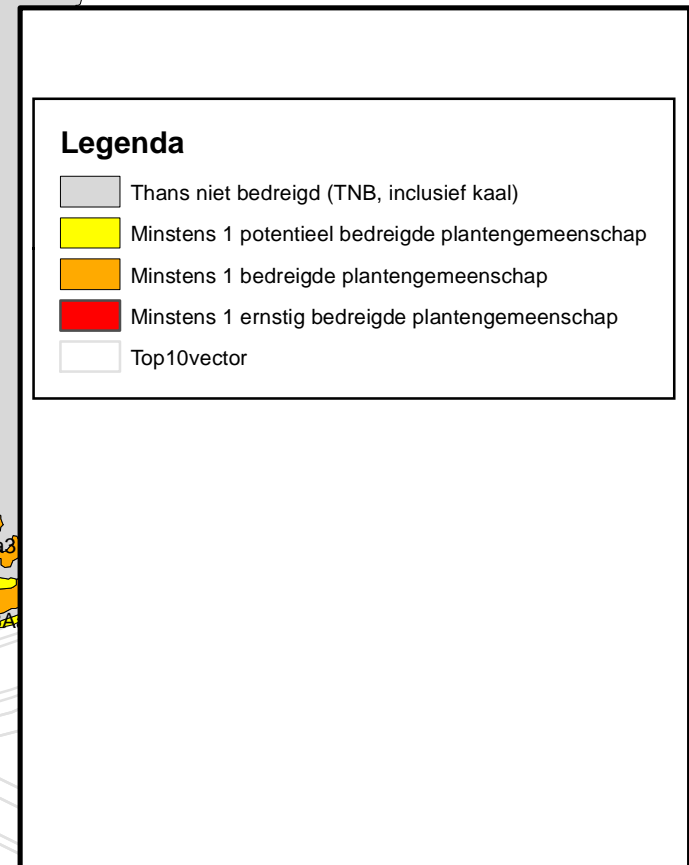
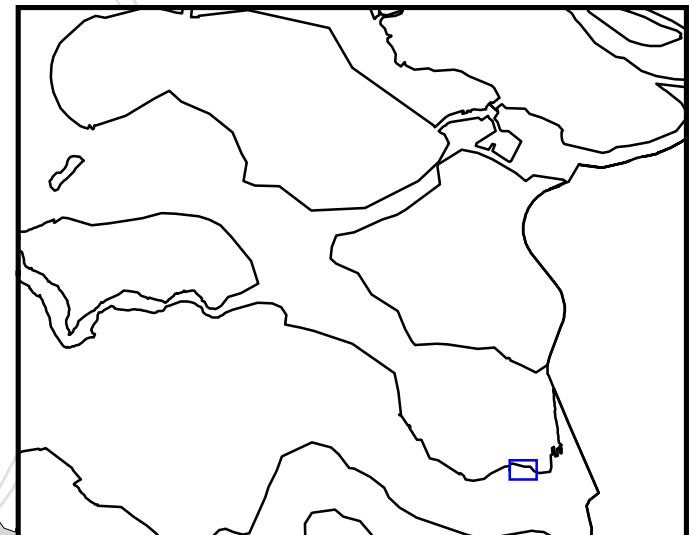
384000 000000

384000 000000

383500 000000

383500 000000





**Legenda**

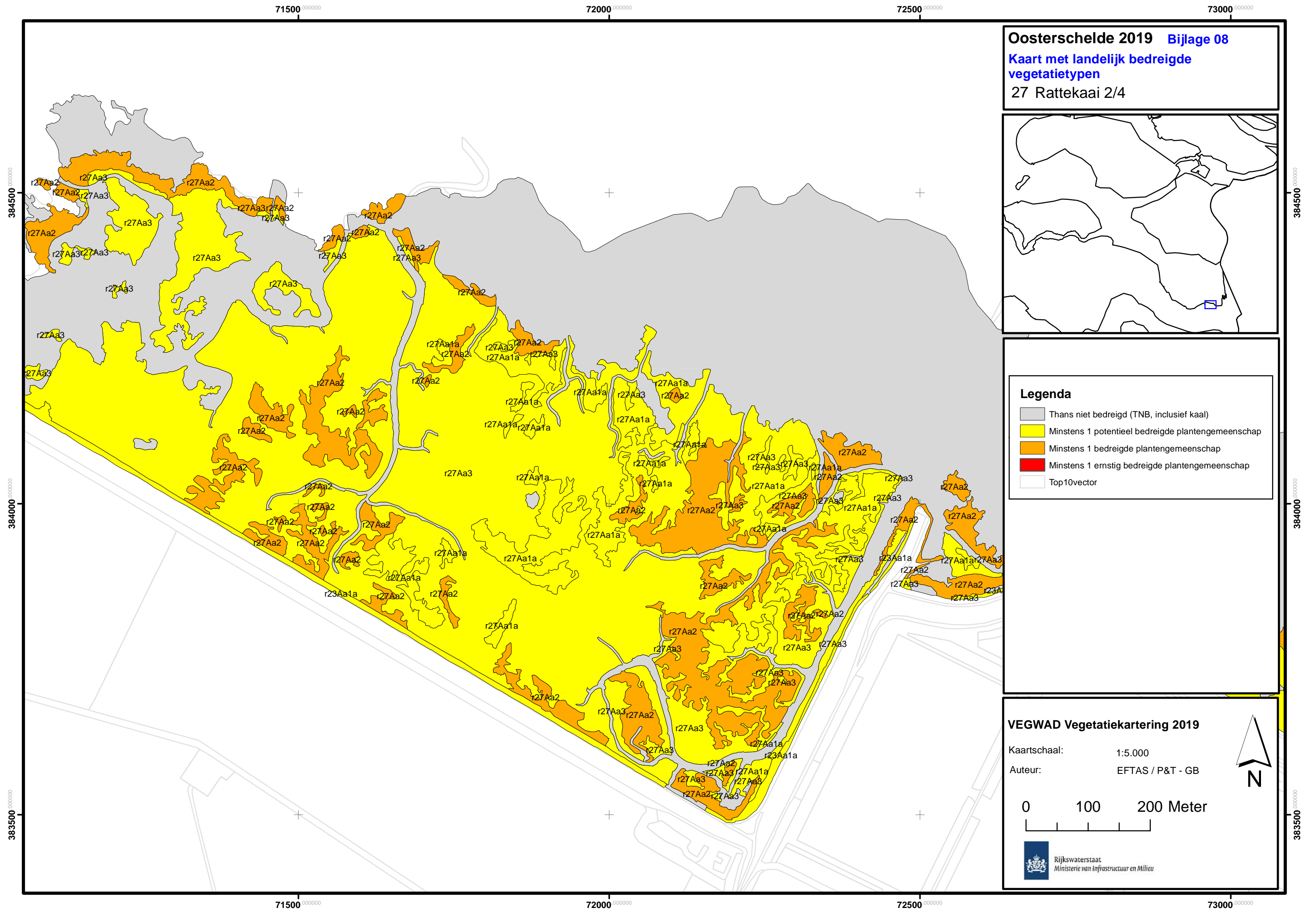
- Thans niet bedreigd (TNB, inclusief kaal)
- Minstens 1 potentieel bedreigde plantengemeenschap
- Minstens 1 bedreigde plantengemeenschap
- Minstens 1 ernstig bedreigde plantengemeenschap
- Top10vector

**VEGWAD Vegetatiekartering 2019**

Kaartschaal: 1:5.000  
Auteur: EFTAS / P&T - GB

0 100 200 Meter

Rijkswaterstaat  
Ministerie van Infrastructuur en Milieu



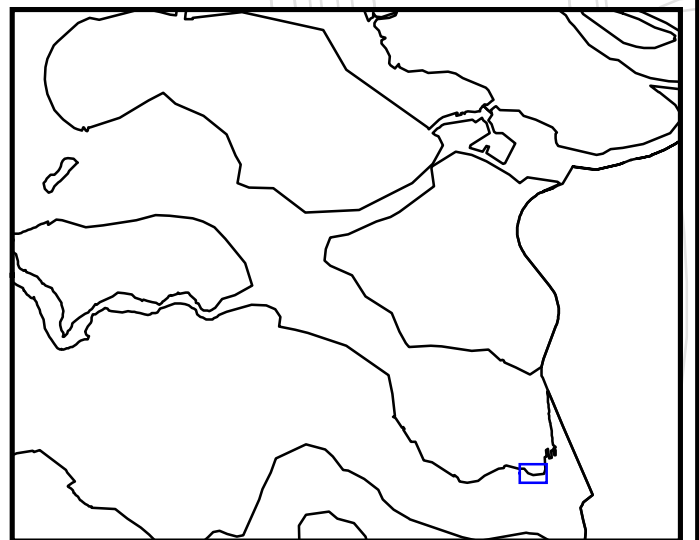
72500 000000

73000 000000






73500 000000

74000 000000

**Oosterschelde 2019 Bijlage 08**  
**Kaart met landelijk bedreigde vegetatietypen**  
 28 Rattekaai 3/4

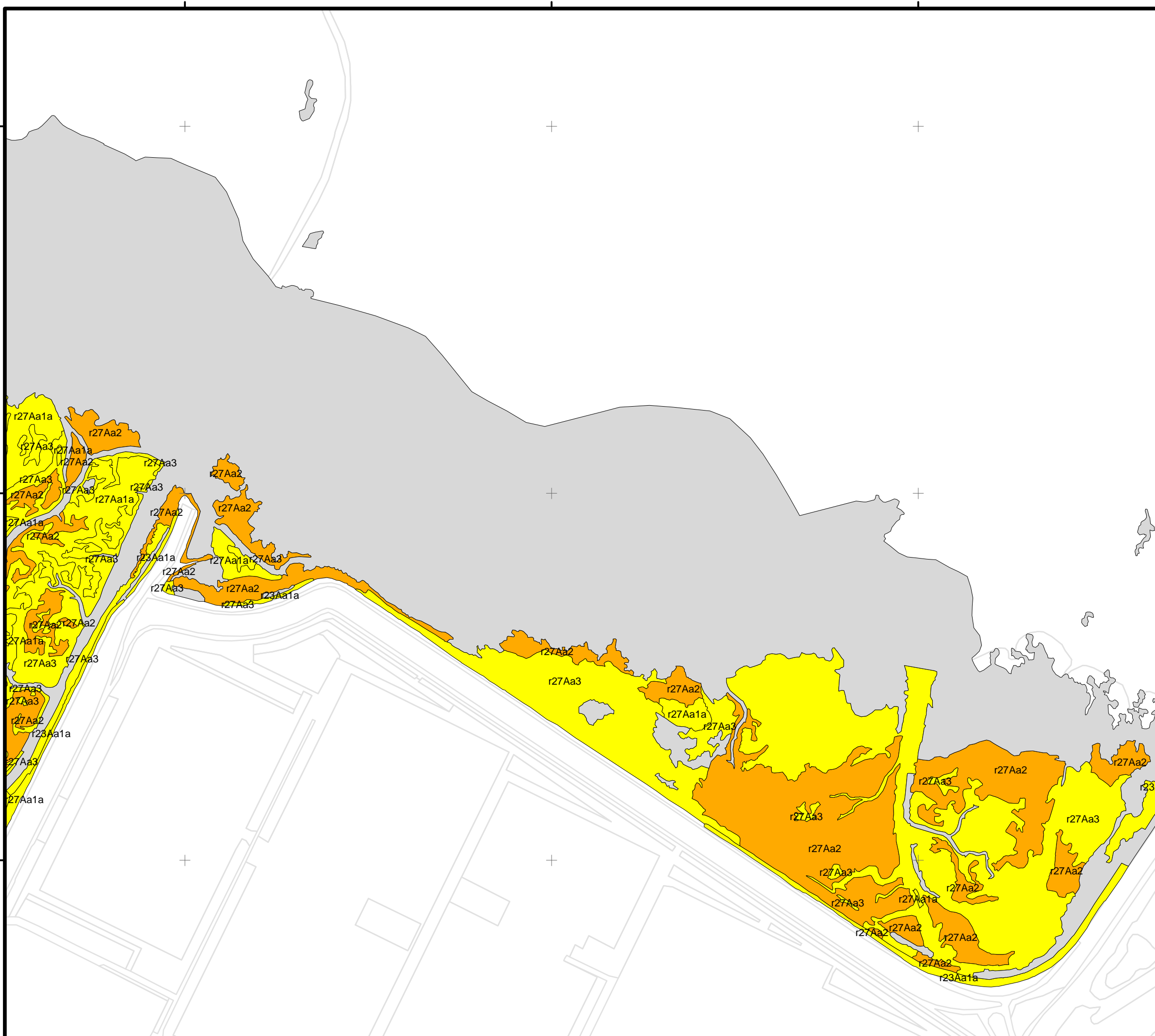
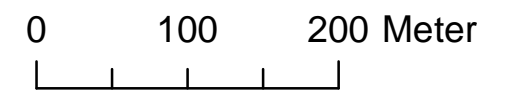


**Legenda**

-  Thans niet bedreigd (TNB, inclusief kaal)
-  Minstens 1 potentieel bedreigde plantengemeenschap
-  Minstens 1 bedreigde plantengemeenschap
-  Minstens 1 ernstig bedreigde plantengemeenschap
-  Top10vector

**VEGWAD Vegetatiekartering 2019**

Kaartschaal: 1:5.000  
 Auteur: EFTAS / P&T - GB



72500 000000

73000 000000

73500 000000

74000 000000

384500 000000

384000 000000

383500 000000

384500 000000

384000 000000

383500 000000



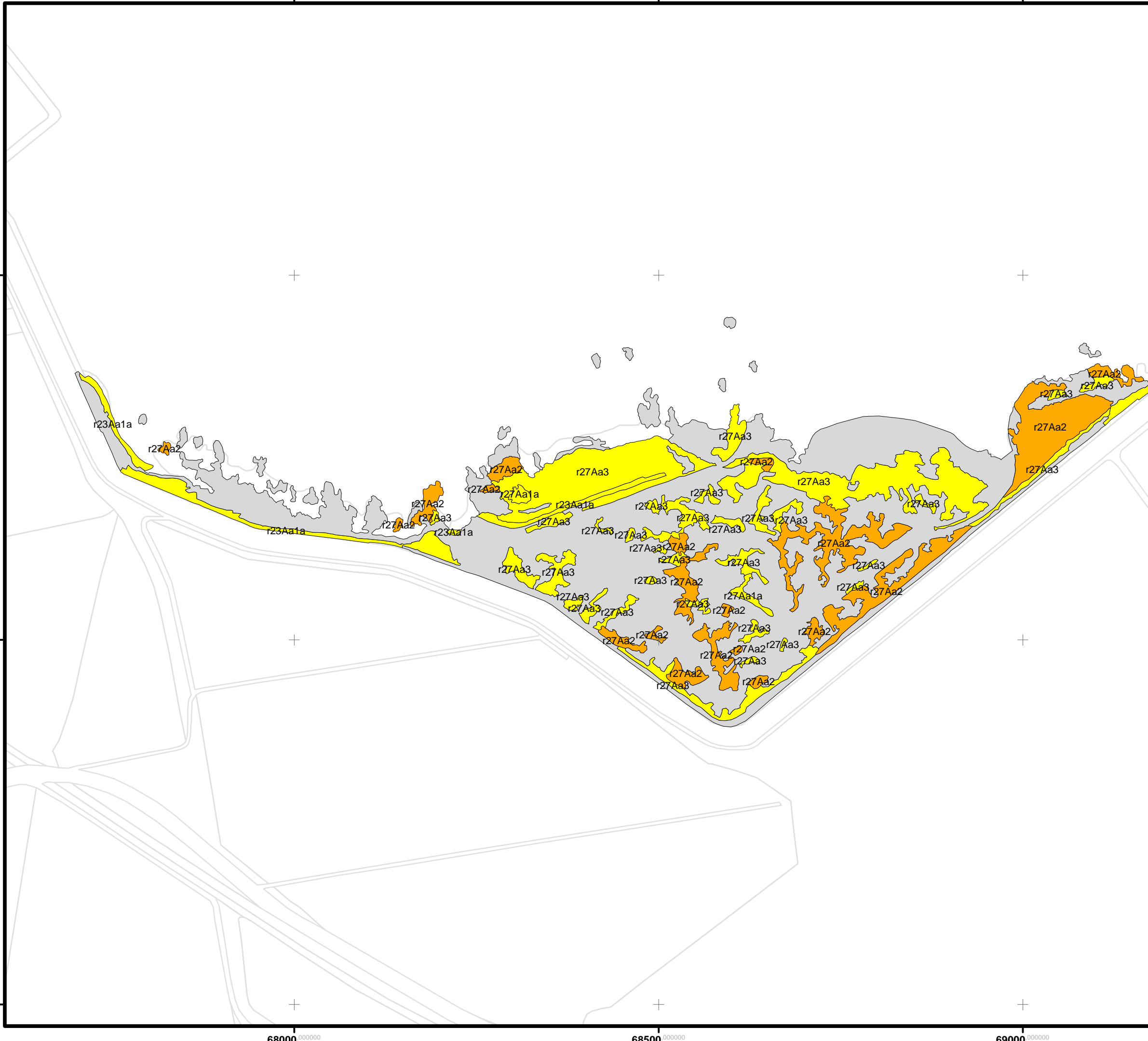
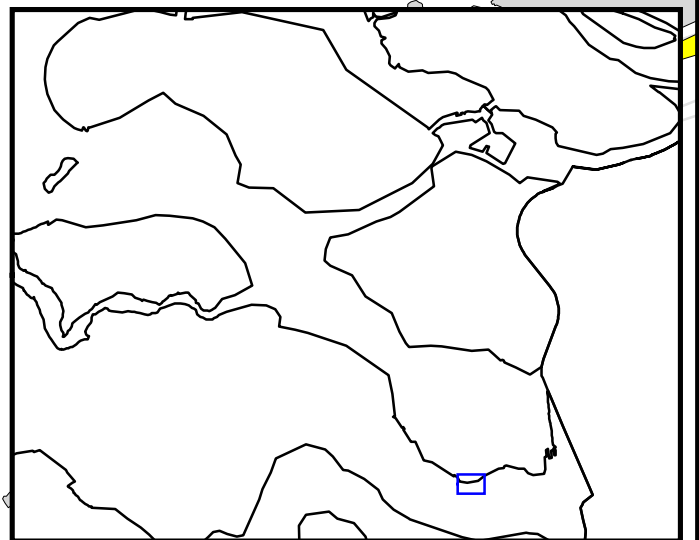
68000 000000

68500 000000






69000 000000

69500 000000

**Oosterschelde 2019 Bijlage 08**  
**Kaart met landelijk bedreigde vegetatietypen**  
 30 Stroodorperpolder 1/2

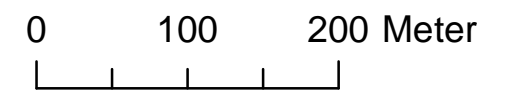


**Legenda**

-  Thans niet bedreigd (TNB, inclusief kaal)
-  Minstens 1 potentieel bedreigde plantengemeenschap
-  Minstens 1 bedreigde plantengemeenschap
-  Minstens 1 ernstig bedreigde plantengemeenschap
-  Top10vector

**VEGWAD Vegetatiekartering 2019**

Kaartschaal: 1:5.000  
 Auteur: EFTAS / P&T - GB



68000 000000

68500 000000

69000 000000

69500 000000

383500 000000

383500 000000

383000 000000

383000 000000

382500 000000

382500 000000

69000 000000

69500 000000

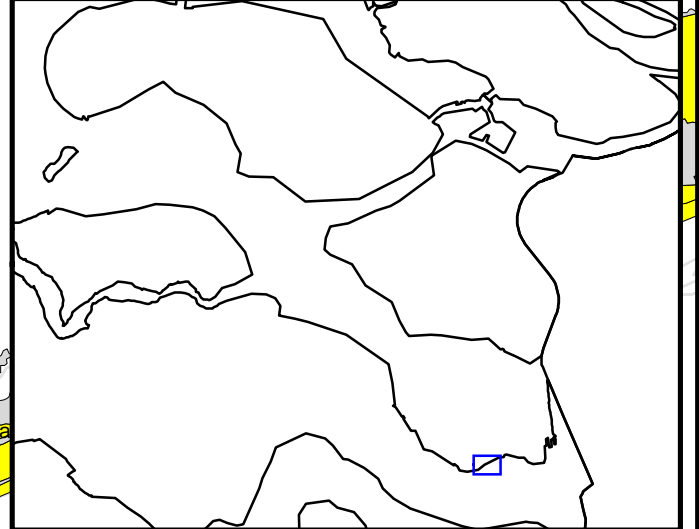
70000 000000

70500 000000

# Oosterschelde 2019 Bijlage 08

## Kaart met landelijk bedreigde vegetatietypen

31 Stroodorperpolder 2/2

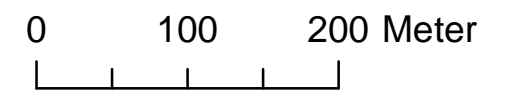


### Legenda

- Thans niet bedreigd (TNB, inclusief kaal)
- Minstens 1 potentieel bedreigde plantengemeenschap
- Minstens 1 bedreigde plantengemeenschap
- Minstens 1 ernstig bedreigde plantengemeenschap
- Top10vector

### VEGWAD Vegetatiekartering 2019

Kaartschaal: 1:5.000  
 Auteur: EFTAS / P&T - GB



69000 000000

69500 000000

70000 000000

70500 000000

384000 000000

383500 000000

384000 000000

383500 000000

54000 000000

54500 000000

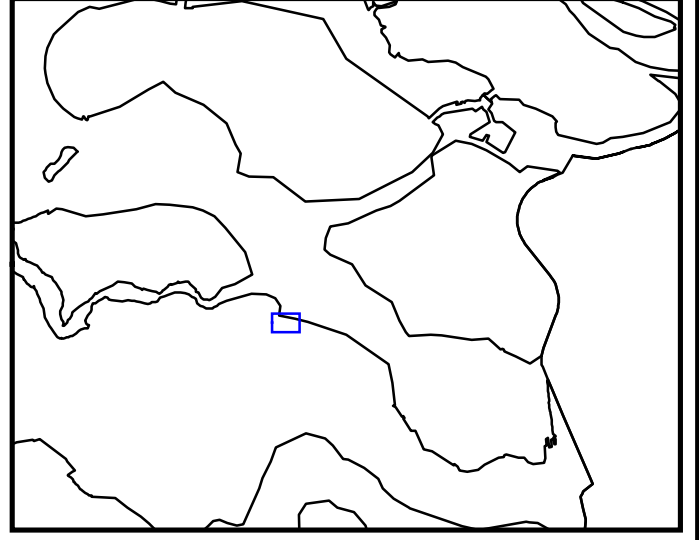
55000 000000

55500 000000






### Oosterschelde 2019 Bijlage 08

### Kaart met landelijk bedreigde vegetatietypen

32 Kattendijke

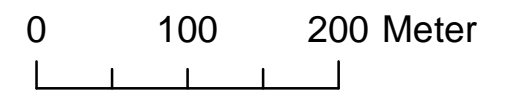


#### Legenda

-  Thans niet bedreigd (TNB, inclusief kaal)
-  Minstens 1 potentieel bedreigde plantengemeenschap
-  Minstens 1 bedreigde plantengemeenschap
-  Minstens 1 ernstig bedreigde plantengemeenschap
-  Top10vector

#### VEGWAD Vegetatiekartering 2019

Kaartschaal: 1:5.000  
 Auteur: EFTAS / P&T - GB



54000 000000

54500 000000

55000 000000

55500 000000

395000 000000

394500 000000

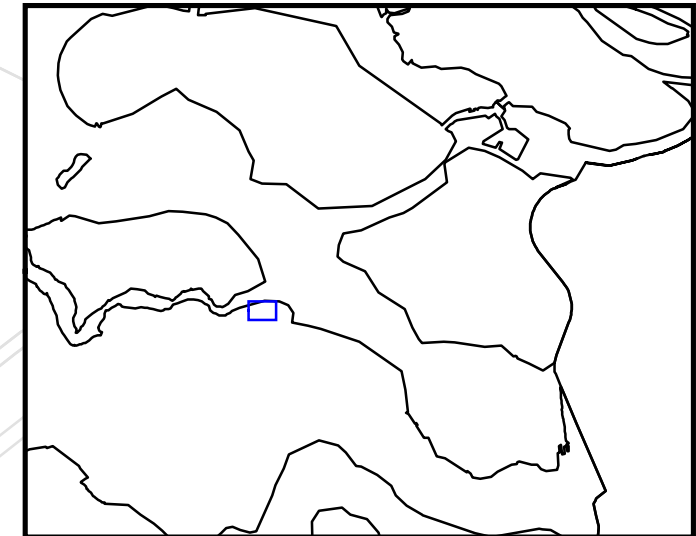
394000 000000

395000 000000

394500 000000

394000 000000

**Oosterschelde 2019 Bijlage 08**  
**Kaart met landelijk bedreigde**  
**vegetatietypen**  
33 Zandkreek



**Legenda**

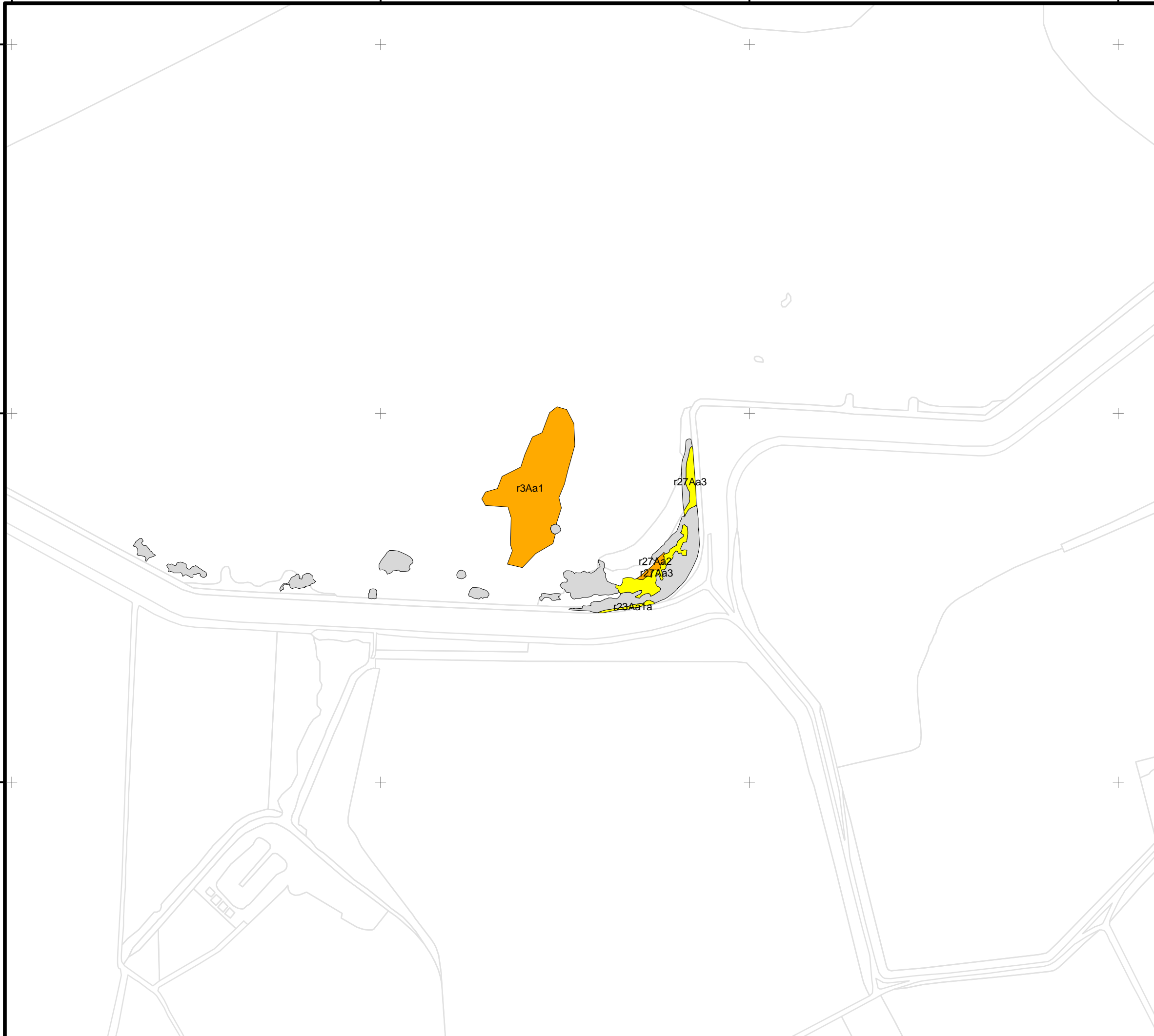
- Thans niet bedreigd (TNB, inclusief kaal)
- Minstens 1 potentieel bedreigde plantengemeenschap
- Minstens 1 bedreigde plantengemeenschap
- Minstens 1 ernstig bedreigde plantengemeenschap
- Top10vector

**VEGWAD Vegetatiekartering 2019**

Kaartschaal: 1:5.000  
Auteur: EFTAS / P&T - GB

0 100 200 Meter

Rijkswaterstaat  
Ministerie van Infrastructuur en Milieu



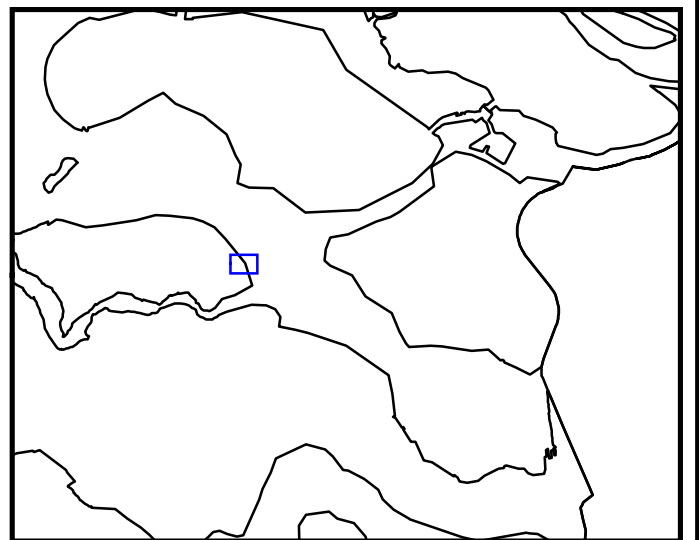
51000 000000

51500 000000






52000 000000

52500 000000

**Oosterschelde 2019 Bijlage 08**  
**Kaart met landelijk bedreigde vegetatietypen**  
 34 Kats

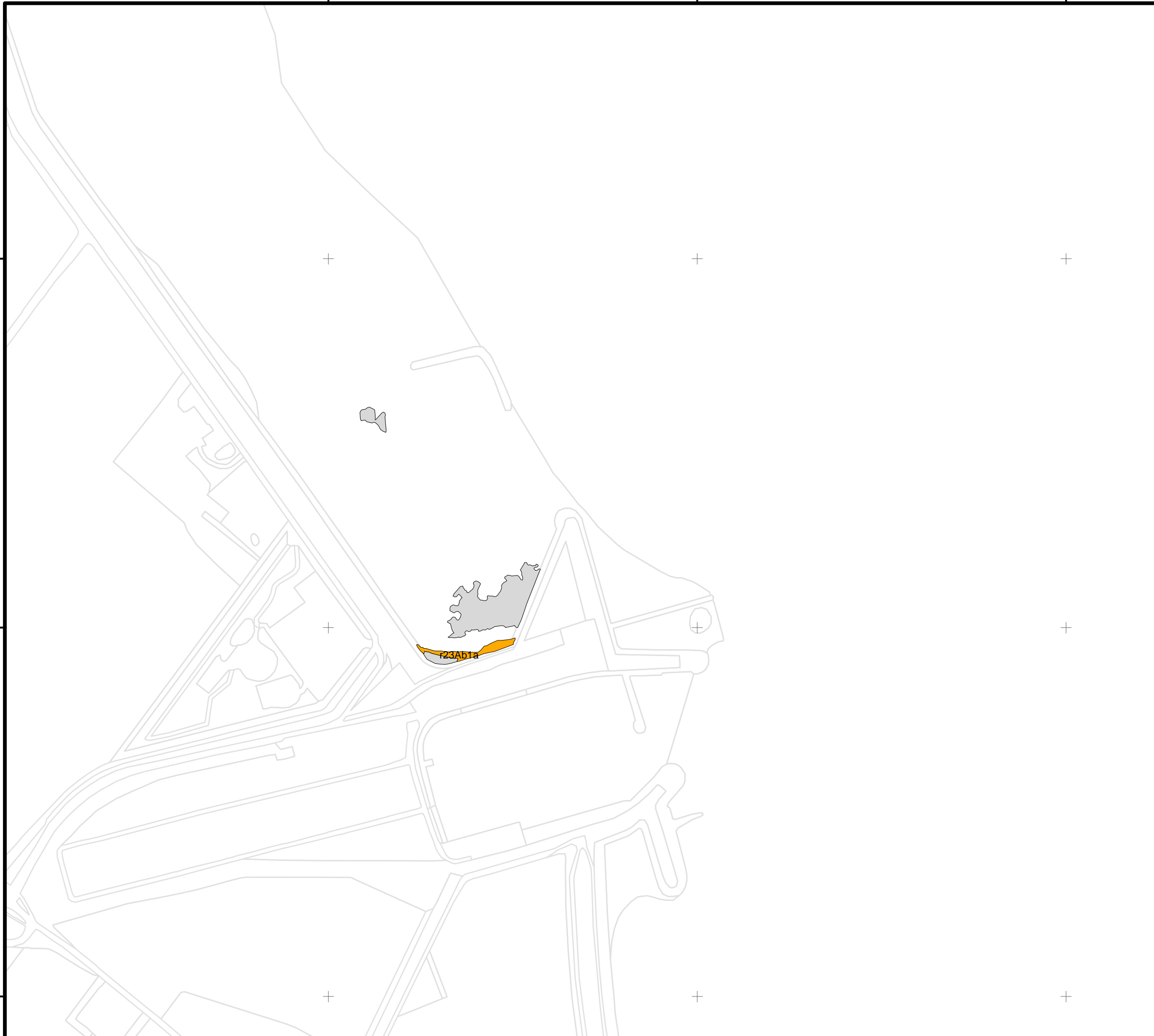
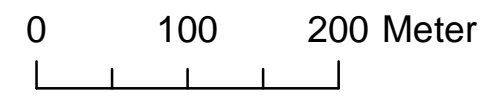


**Legenda**

-  Thans niet bedreigd (TNB, inclusief kaal)
-  Minstens 1 potentieel bedreigde plantengemeenschap
-  Minstens 1 bedreigde plantengemeenschap
-  Minstens 1 ernstig bedreigde plantengemeenschap
-  Top10vector

**VEGWAD Vegetatiekartering 2019**

Kaartschaal: 1:5.000  
 Auteur: EFTAS / P&T - GB



51000 000000

51500 000000

52000 000000

52500 000000

400000 000000

400000 000000

399500 000000

399500 000000

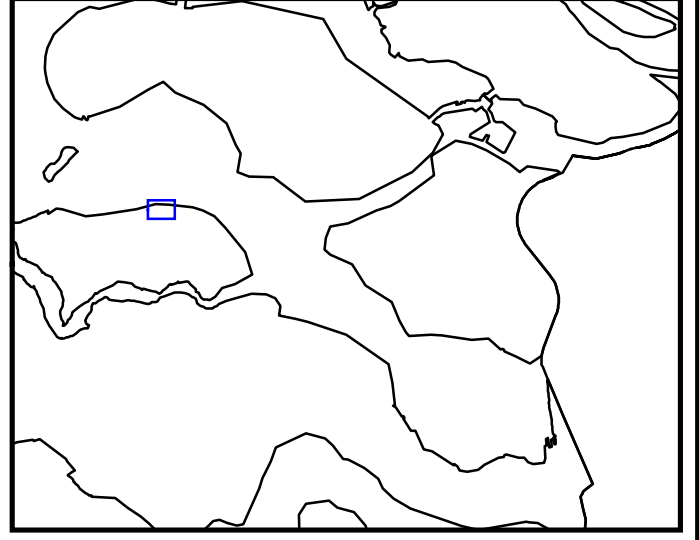
399000 000000

399000 000000








44500 000000 45000 000000 45500 000000 46000 000000

**Oosterschelde 2019 Bijlage 08**  
**Kaart met landelijk bedreigde vegetatietypen**  
35 Oesterput



**Legenda**



-  Thans niet bedreigd (TNB, inclusief kaal)
-  Minstens 1 potentieel bedreigde plantengemeenschap
-  Minstens 1 bedreigde plantengemeenschap
-  Minstens 1 ernstig bedreigde plantengemeenschap
-  Top10vector



**VEGWAD Vegetatiekartering 2019**

Kaartschaal: 1:5.000  
Auteur: EFTAS / P&T - GB

0 100 200 Meter

44500 000000 45000 000000 45500 000000 46000 000000

403500 000000  
403000 000000  
402500 000000

403500 000000  
403000 000000  
402500 000000

## Bijlage IX. Vegetatiestructuurkaart

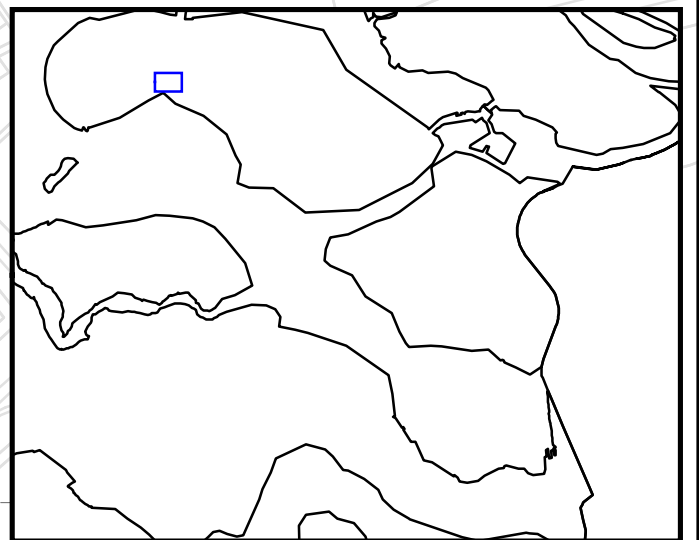
In onderstaand overzicht staan de oppervlakten en aantallen vlakken per onderscheiden structuurklasse.

Opmerking: Omdat de vegetatiestructuur per vlak is bepaald en niet vanuit een vegetatietype wordt doorvertaald, zijn de oppervlakten in het overzicht in bruto waarden weergegeven. Dit wil zeggen dat de oppervlaktes zijn berekend door sommatie van oppervlaktes van het vlak dat een bepaald structuurtype heeft toegekend gekregen.

STRUCcod	Structuurnaam	Aantal vlakken	Oppervlakte in ha
Kw	Kaal, in w ater	34	10,2
Kk	Kaal, op kw elder/strandvlakte	355	154,7
Kb	Kaal, op brakke kw elder	24	5,7
kd	Kaal, op droog duin	6	1,1
Kn	Kaal, nitrofiel	10	0,9
Lw	Lage kruid/graslaag (0-30cm), in w ater	5	2,4
Lk	Lage kruid/graslaag (0-30cm), op kw elder/strandvlakte	988	188,0
Lb	Lage kruid/graslaag (0-30cm), op brakke kw elder	10	0,6
Ln	Lage kruid/graslaag (0-30cm), nitrofiel	1	0,1
Ld	Lage kruid/graslaag (0-30cm), op droog duin	18	3,4
Hw	Hoge kruid/graslaag (30-100cm), in w ater	1	0,0
Hk	Hoge kruid/graslaag (30-100cm), op kw elder/strandvlakte	1369	263,9
Hb	Hoge kruid/graslaag (30-100cm), op brakke kw elder	103	16,6
Hh	Hoge kruid/graslaag (30-100cm), nitrofiel	24	3,8
Hv	Hoge kruid/graslaag (30-100cm), in duinvallei	11	3,0
Hd	Hoge kruid/graslaag (30-100cm), op droog duin	58	6,6
Dk	lage (Dw erg)struw eellaag (0-100cm), op kw elder/strandvlakte	572	86,0
Rk	Ruige kruid/graslaag (>1 meter), op kw elder/strandvlakte	2	0,1
Rb	Ruige kruid/graslaag (>1 meter), op brakke kw elder	23	5,0
Rn	Ruige kruid/graslaag (>1 meter), nitrofiel	2	0,2
Rv	Ruige kruid/graslaag (>1 meter), in duinvallei	4	0,6
Sv	Struw eel (1-5m), in duinvallei	2	0,2
Sd	Struw eel (1-5m), op droog duin	10	5,9
<b>Totaal</b>		<b>3632</b>	<b>758,9</b>

45000 000000 45500 000000 46000 000000 46500 000000

**Oosterschelde 2019**  
**Bijlage 09**  
**Vegetatiestructuurkaart**  
 1 Schelphoek 1/2



413500 000000

413500 000000

413000 000000

413000 000000

**Legenda**

- niet gekarteerd
- Kaal
- Lage kruid/graslaag (0-30 cm)
- Hoge kruid/graslaag (30-100 cm)
- Dwergstruweel (0-100 cm)
- Ruige kruid/graslaag (>1 m)
- Struweel (1 - 5 m)
- Top10vector

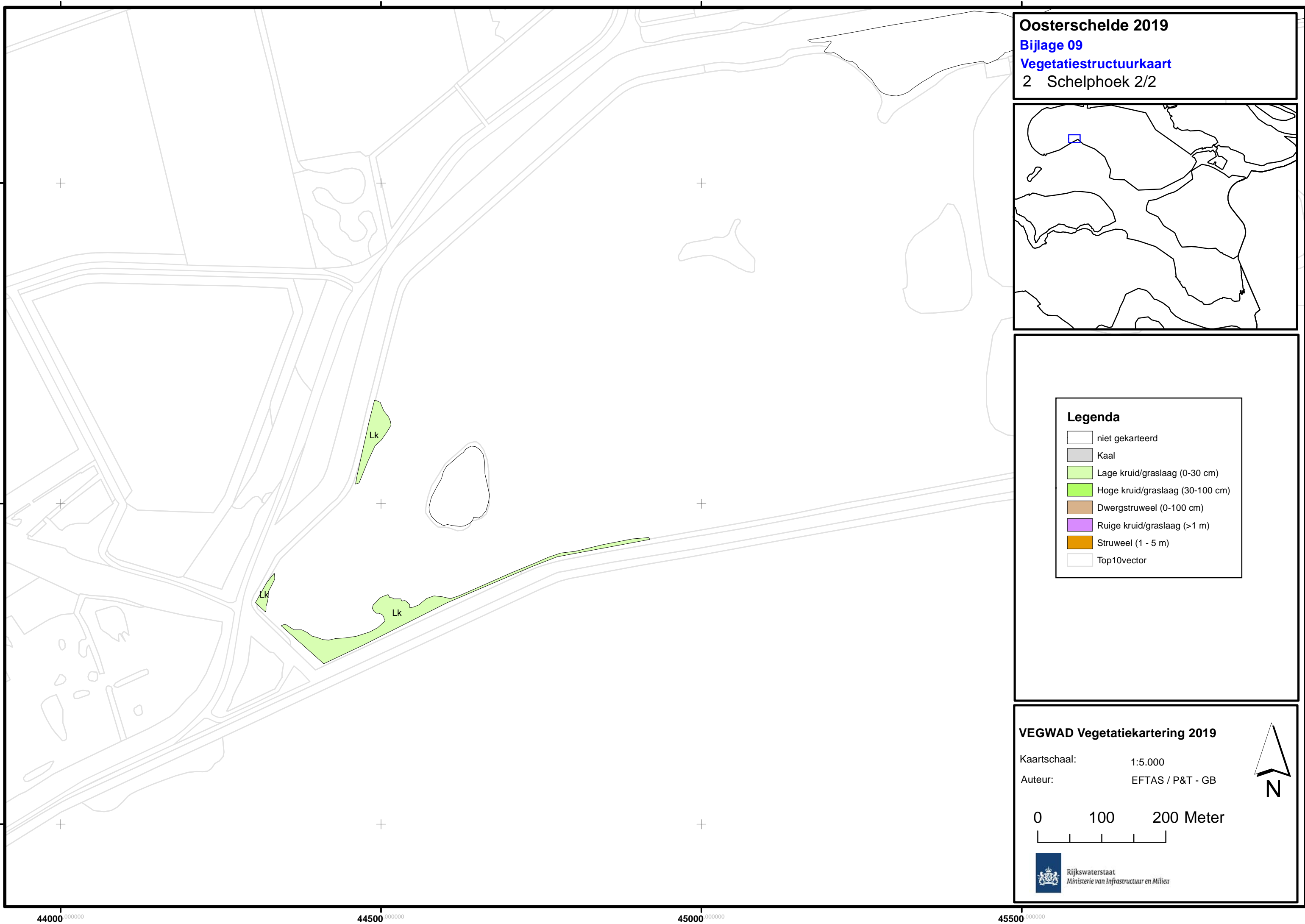
**VEGWAD Vegetatiekartering 2019**

Kaartschaal: 1:5.000  
 Auteur: EFTAS / P&T - GB

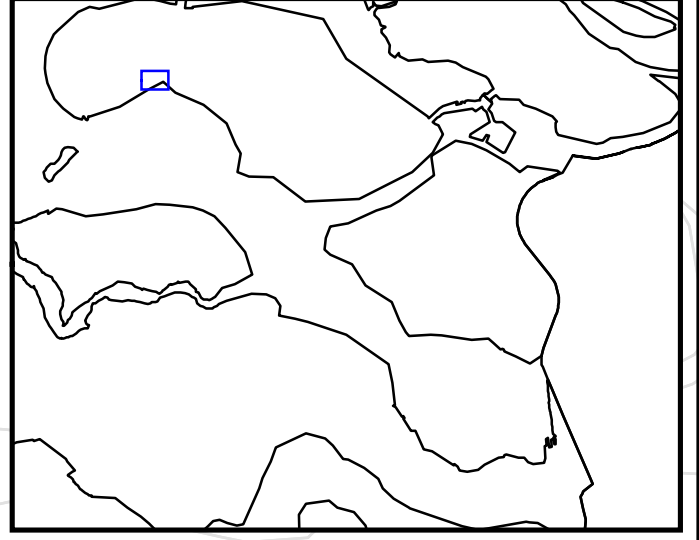
0 100 200 Meter

Rijkswaterstaat  
 Ministerie van Infrastructuur en Milieu

45000 000000 45500 000000 46000 000000 46500 000000



**Oosterschelde 2019**  
**Bijlage 09**  
**Vegetatiestructuurkaart**  
2 Schelphoek 2/2



**Legenda**

- niet gekarteerd
- Kaal
- Lage kruid/graslaag (0-30 cm)
- Hoge kruid/graslaag (30-100 cm)
- Dwergstruweel (0-100 cm)
- Ruige kruid/graslaag (>1 m)
- Struweel (1 - 5 m)
- Top10vector

**VEGWAD Vegetatiekartering 2019**

Kaartschaal: 1:5.000  
Auteur: EFTAS / P&T - GB

0 100 200 Meter

Rijkswaterstaat  
Ministerie van Infrastructuur en Milieu

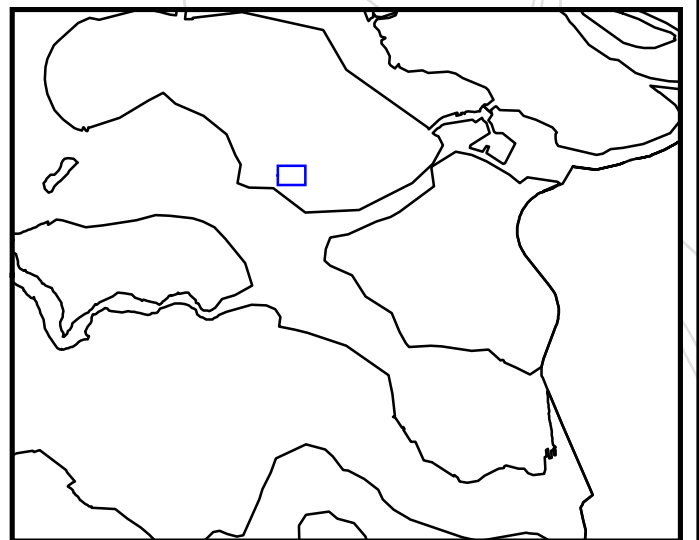
54500 000000

55000 000000

55500 000000

56000 000000

**Oosterschelde 2019**  
**Bijlage 09**  
**Vegetatiestructuurkaart**  
**3 Gouweveerpolder**

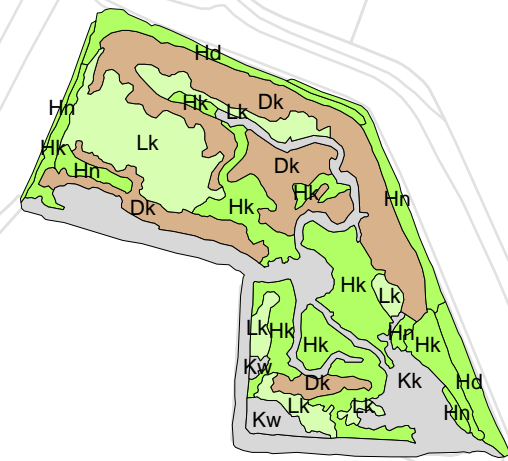


406500 000000

406000 000000

406500 000000

406000 000000



**Legenda**

- niet gekarteerd
- Kaal
- Lage kruid/graslaag (0-30 cm)
- Hoge kruid/graslaag (30-100 cm)
- Dwergstruweel (0-100 cm)
- Ruige kruid/graslaag (>1 m)
- Struweel (1 - 5 m)
- Top10vector

**VEGWAD Vegetatiekartering 2019**

Kaartschaal: 1:5.000  
 Auteur: EFTAS / P&T - GB

0 100 200 Meter

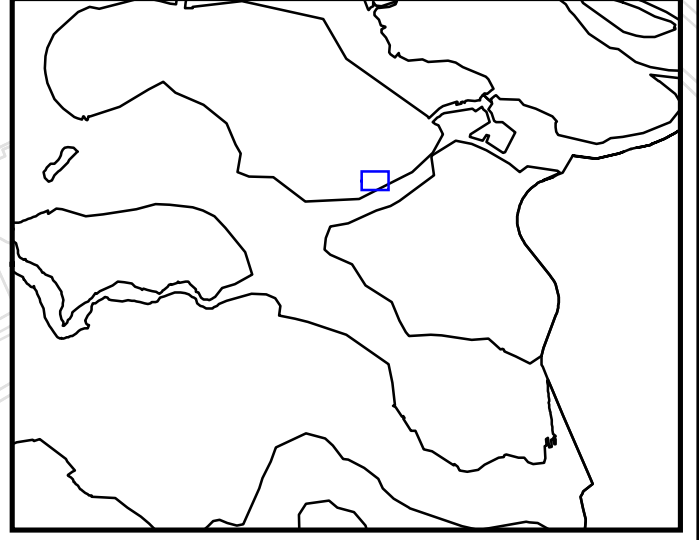
54500 000000

55000 000000

55500 000000

56000 000000

**Oosterschelde 2019**  
**Bijlage 09**  
**Vegetatiestructuurkaart**  
 4 Viane 1/2



**Legenda**

- niet gekarteerd
- Kaal
- Lage kruid/graslaag (0-30 cm)
- Hoge kruid/graslaag (30-100 cm)
- Dwergstruweel (0-100 cm)
- Ruige kruid/graslaag (>1 m)
- Struweel (1 - 5 m)
- Top10vector



**VEGWAD Vegetatiekartering 2019**

Kaartschaal: 1:5.000  
 Auteur: EFTAS / P&T - GB

0 100 200 Meter

60500 61000 61500 62000

405500

405000

404500

405500

405000

404500

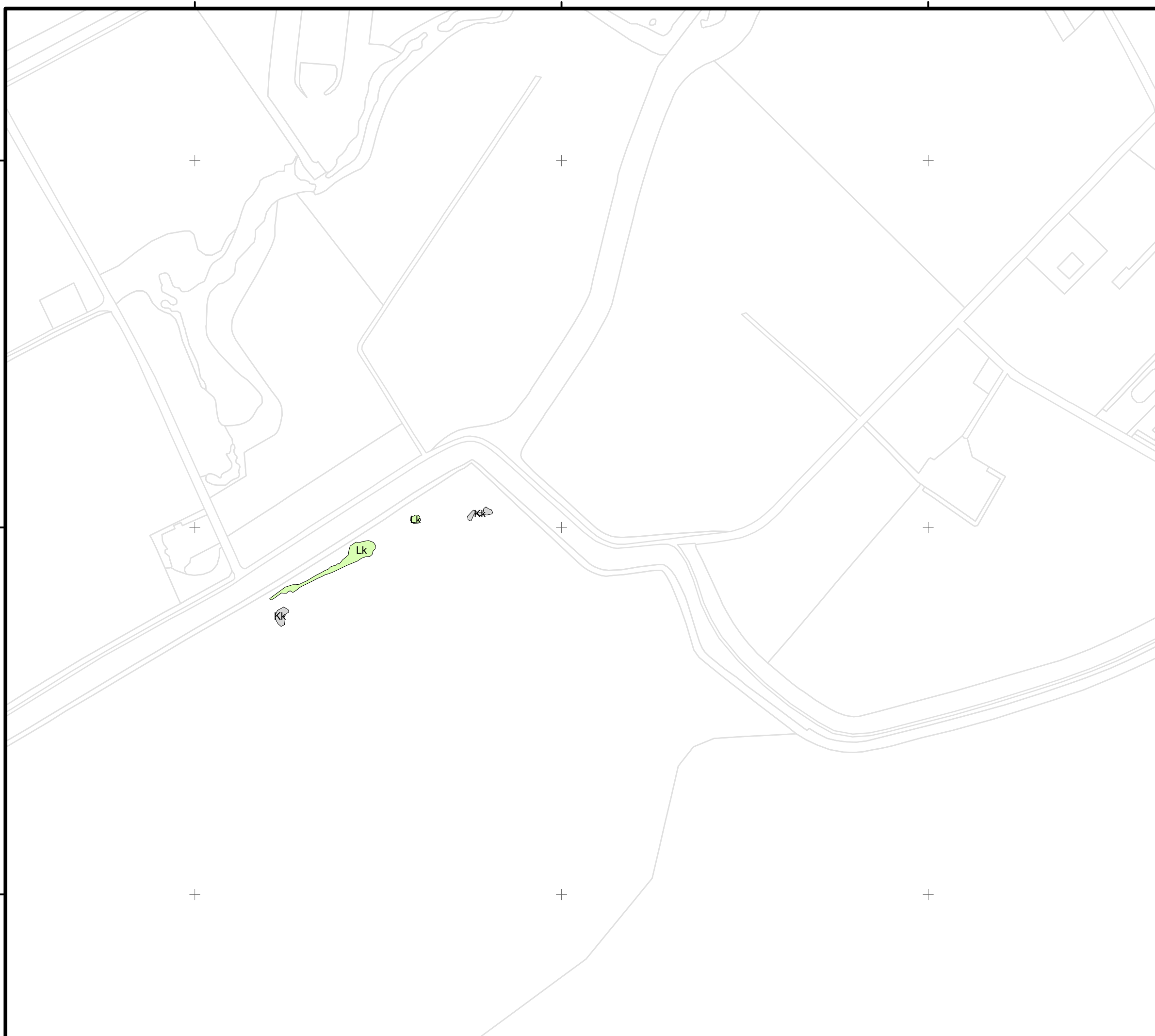
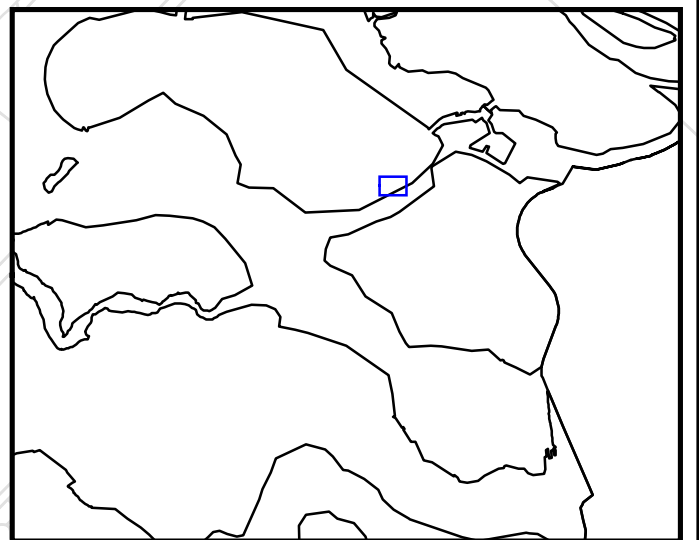
62000 000000

62500 000000

63000 000000

63500 000000

**Oosterschelde 2019**  
**Bijlage 09**  
**Vegetatiestructuurkaart**  
 5 Viane 2/2



**Legenda**

- niet gekarteerd
- Kaal
- Lage kruid/graslaag (0-30 cm)
- Hoge kruid/graslaag (30-100 cm)
- Dwergstruweel (0-100 cm)
- Ruige kruid/graslaag (>1 m)
- Struweel (1 - 5 m)
- Top10vector

**VEGWAD Vegetatiekartering 2019**

Kaartschaal: 1:5.000  
 Auteur: EFTAS / P&T - GB

0 100 200 Meter

Rijkswaterstaat  
 Ministerie van Infrastructuur en Milieu

62000 000000

62500 000000

63000 000000

63500 000000

406000 000000

405500 000000

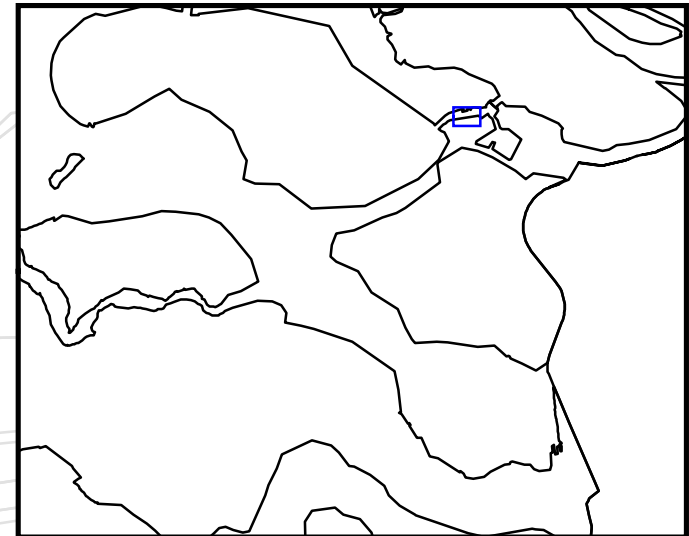
405000 000000

406000 000000









405500 000000

405000 000000

**Oosterschelde 2019**  
**Bijlage 09**  
**Vegetatiestructuurkaart**  
6 Plaat van Oude Tonge 1/2



**Legenda**

-  niet gekarteerd
-  Kaal
-  Lage kruid/graslaag (0-30 cm)
-  Hoge kruid/graslaag (30-100 cm)
-  Dwergstruweel (0-100 cm)
-  Ruige kruid/graslaag (>1 m)
-  Struweel (1 - 5 m)
-  Top10vector

**VEGWAD Vegetatiekartering 2019**

Kaartschaal: 1:5.000  
Auteur: EFTAS / P&T - GB

0 100 200 Meter



Rijkswaterstaat  
Ministerie van Infrastructuur en Milieu





68000 000000

68500 000000

69000 000000

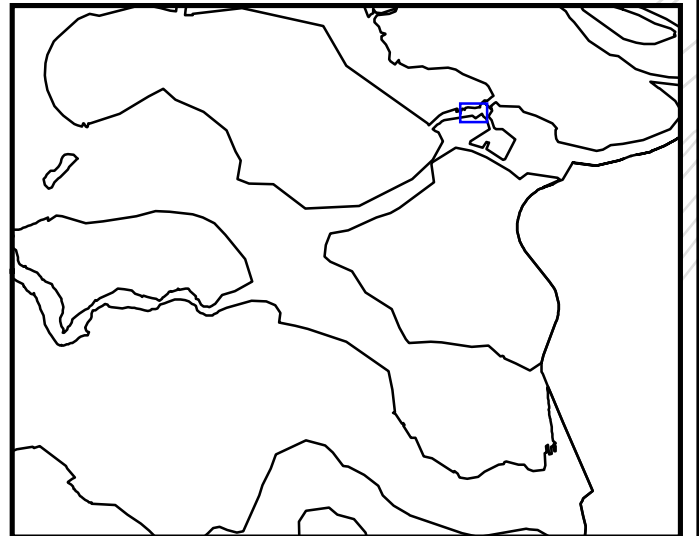
69500 000000

# Oosterschelde 2019

## Bijlage 09

### Vegetatiestructuurkaart

7 Plaat van Oude Tonge 2/2



#### Legenda

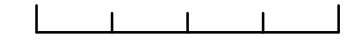
- niet gekarteerd
- Kaal
- Lage kruid/graslaag (0-30 cm)
- Hoge kruid/graslaag (30-100 cm)
- Dwergstruweel (0-100 cm)
- Ruige kruid/graslaag (>1 m)
- Struweel (1 - 5 m)
- Top10vector

#### VEGWAD Vegetatiekartering 2019

Kaartschaal: 1:5.000

Auteur: EFTAS / P&T - GB

0 100 200 Meter



Rijkswaterstaat  
Ministerie van Infrastructuur en Milieu



68000 000000

68500 000000

69000 000000

69500 000000

411000 000000

410500 000000

410000 000000

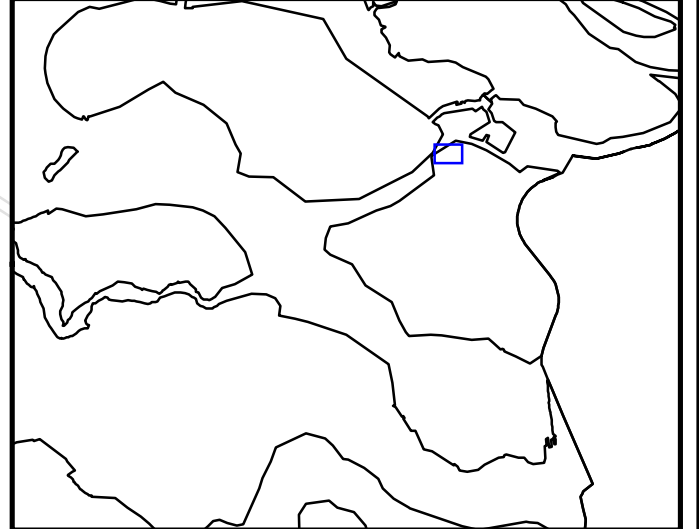
411000 000000

410500 000000

410000 000000

66000 000000 66500 000000 67000 000000 67500 000000

**Oosterschelde 2019**  
**Bijlage 09**  
**Vegetatiestructuurkaart**  
 8 Anna Jacobapolder 1/6



**Legenda**

- niet gekarteerd
- Kaal
- Lage kruid/graslaag (0-30 cm)
- Hoge kruid/graslaag (30-100 cm)
- Dwergstruweel (0-100 cm)
- Ruige kruid/graslaag (>1 m)
- Struweel (1 - 5 m)
- Top10vector

**VEGWAD Vegetatiekartering 2019**

Kaartschaal: 1:5.000  
 Auteur: EFTAS / P&T - GB

0 100 200 Meter

Rijkswaterstaat  
 Ministerie van Infrastructuur en Milieu

66000 000000 66500 000000 67000 000000 67500 000000

407500 000000 407000 000000 406500 000000

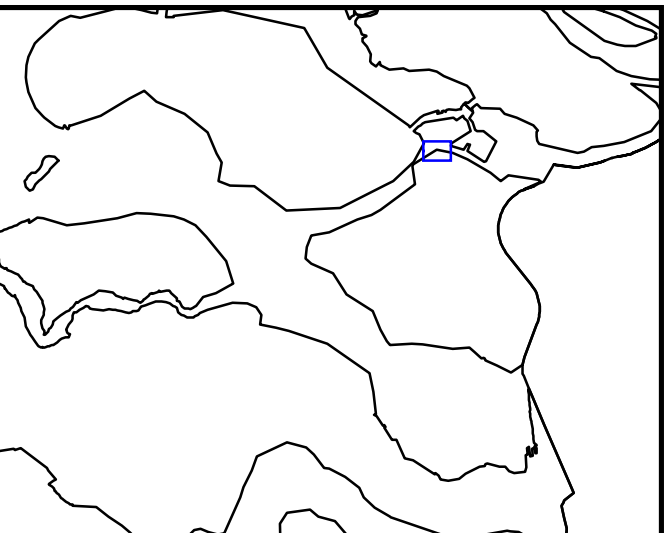
407500 000000 407000 000000 406500 000000

# Oosterschelde 2019

## Bijlage 09

### Vegetatiestructuurkaart

9 Anna Jacobapolder 2/6



#### Legenda

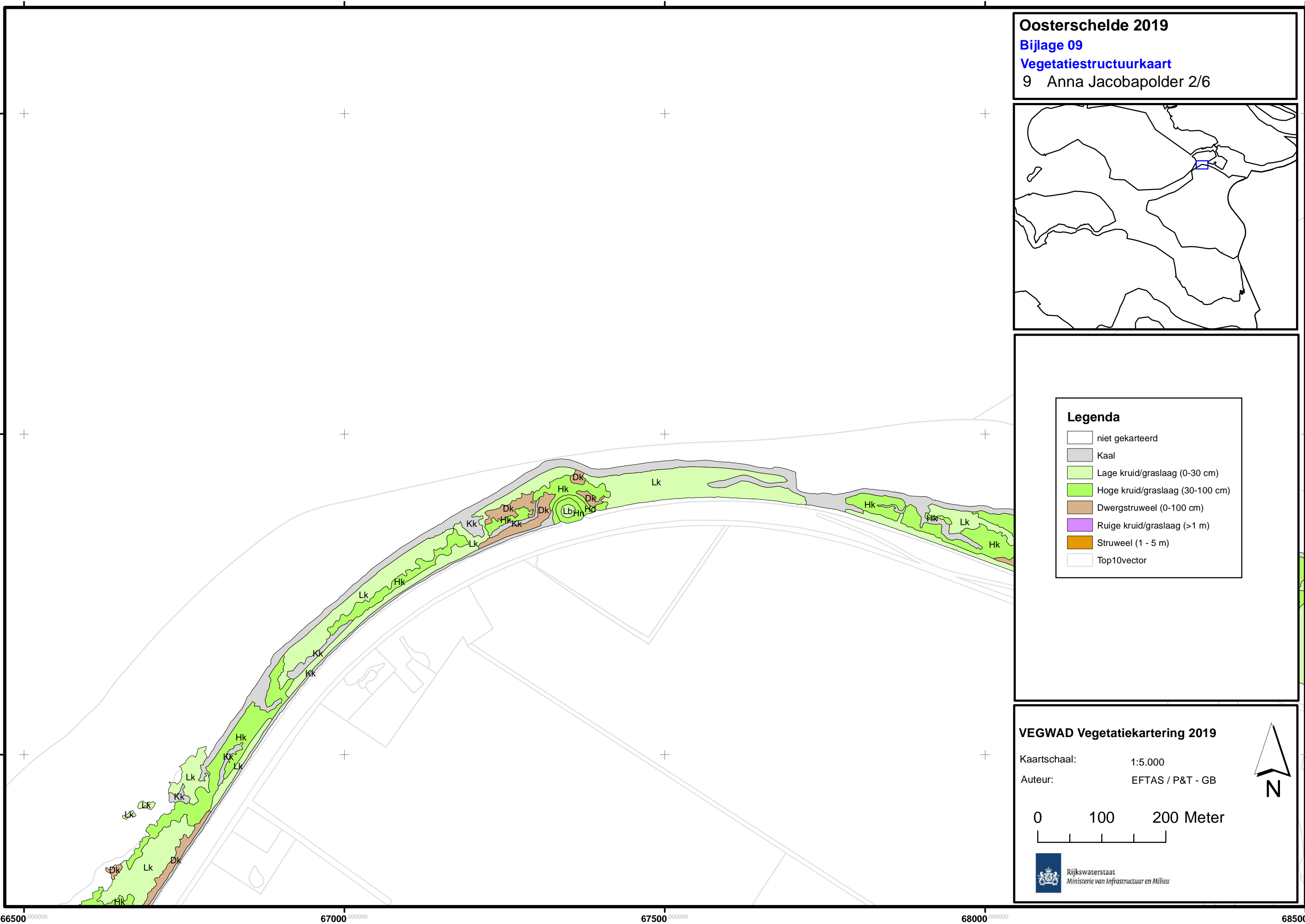
- niet gekarteerd
- Kaal
- Lage kruid/graslaag (0-30 cm)
- Hoge kruid/graslaag (30-100 cm)
- Dwergstruweel (0-100 cm)
- Ruige kruid/graslaag (>1 m)
- Struweel (1 - 5 m)
- Top10vector

#### VEGWAD Vegetatiekartering 2019

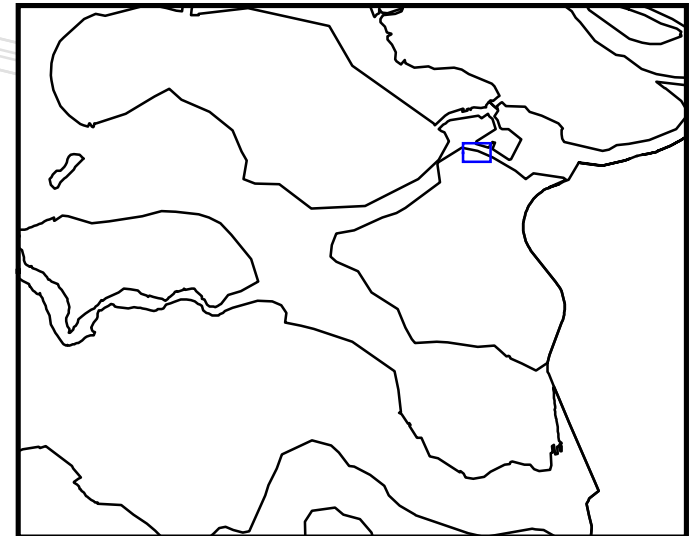
Kaartschaal: 1:5.000

Auteur: EFTAS / P&T - GB

0 100 200 Meter



**Oosterschelde 2019**  
**Bijlage 09**  
**Vegetatiestructuurkaart**  
 10 Anna Jacobapolder 3/6



**Legenda**

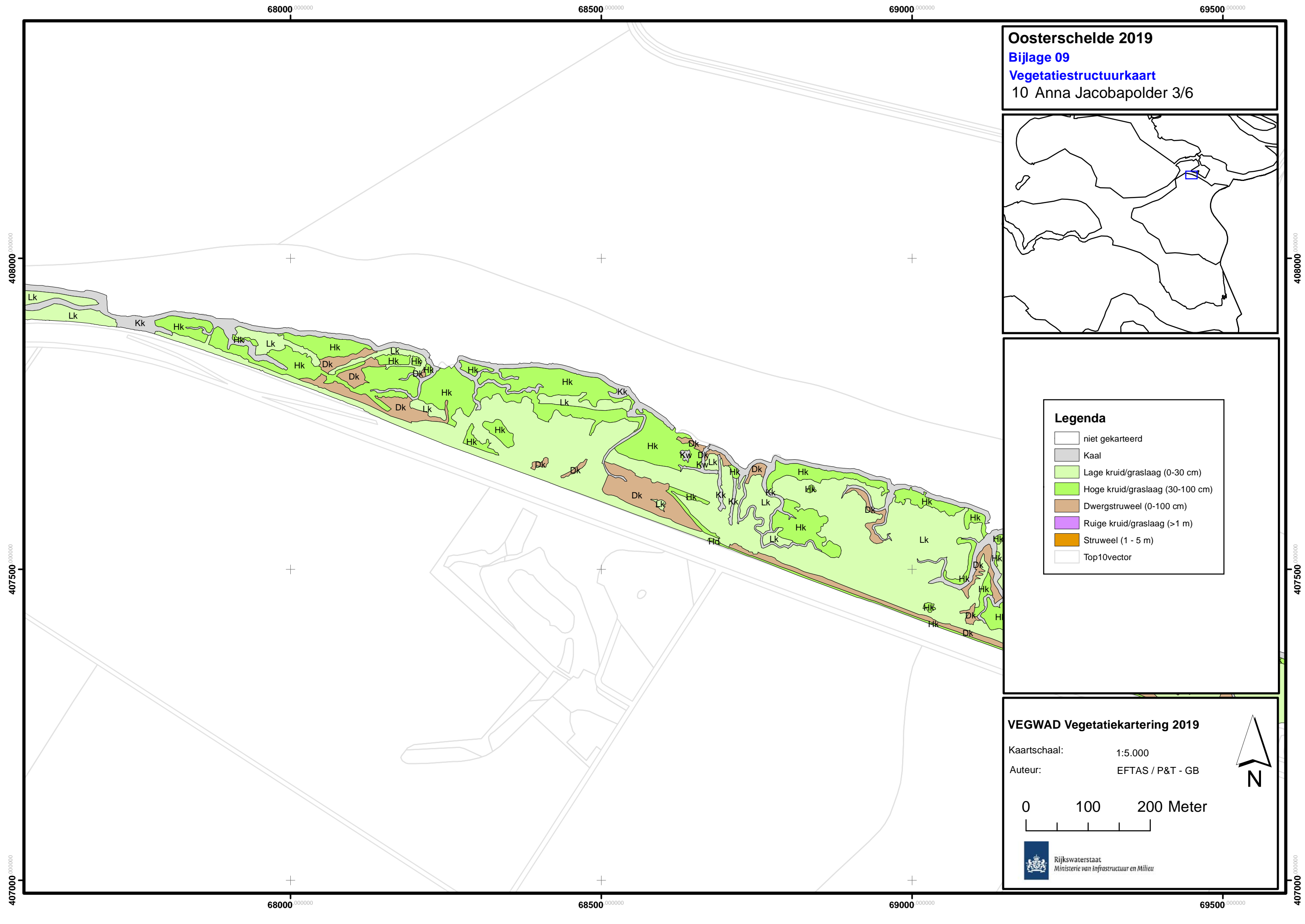
- niet gekarteerd
- Kaal
- Lage kruid/graslaag (0-30 cm)
- Hoge kruid/graslaag (30-100 cm)
- Dwergstruweel (0-100 cm)
- Ruige kruid/graslaag (>1 m)
- Struweel (1 - 5 m)
- Top10vector

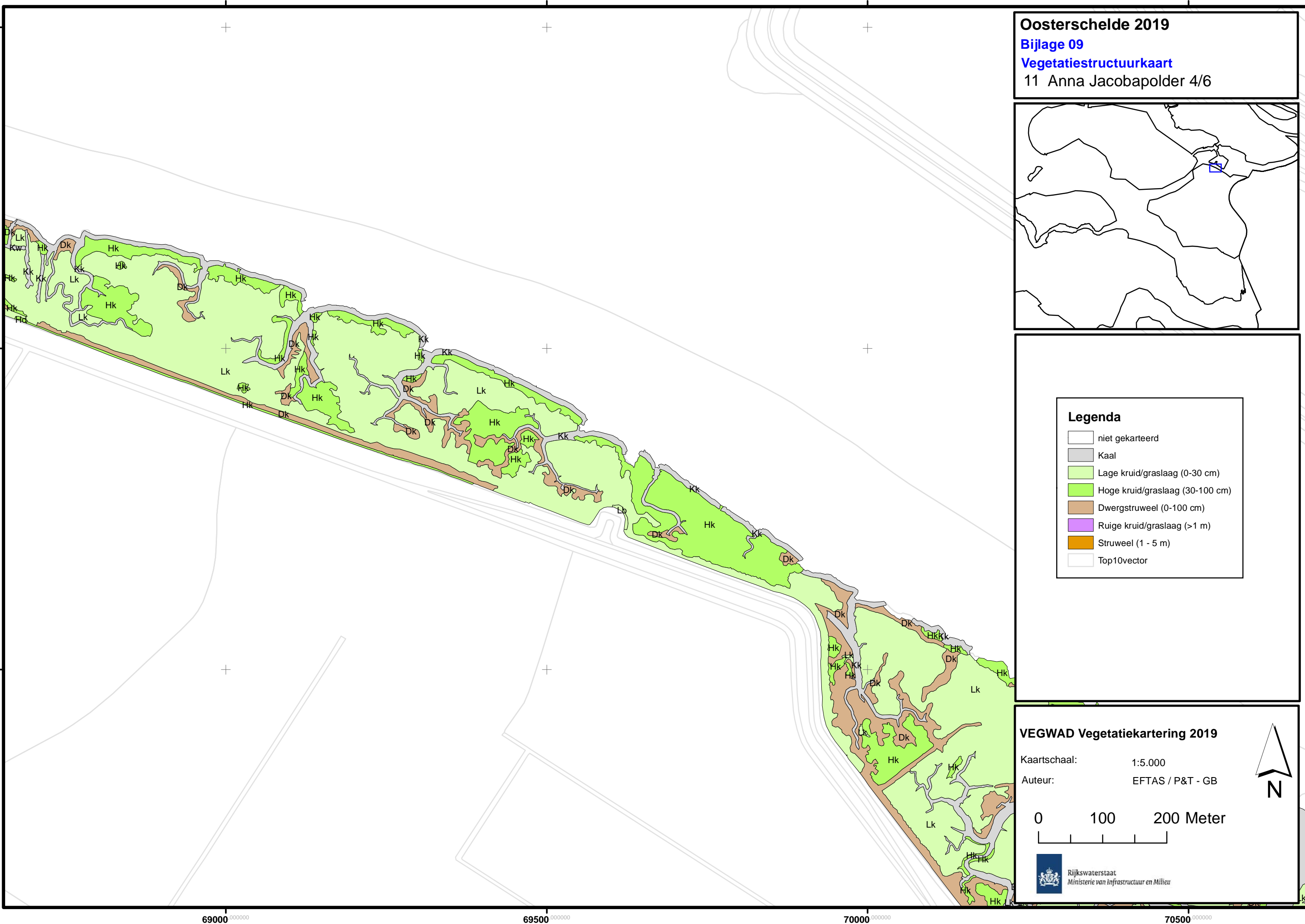
**VEGWAD Vegetatiekartering 2019**

Kaartschaal: 1:5.000  
 Auteur: EFTAS / P&T - GB

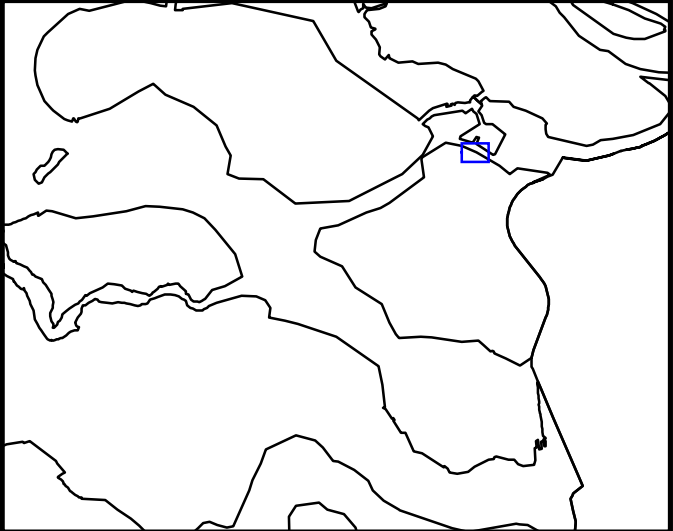
0 100 200 Meter

Rijkswaterstaat  
 Ministerie van Infrastructuur en Milieu





**Oosterschelde 2019**  
**Bijlage 09**  
**Vegetatiestructuurkaart**  
 11 Anna Jacobapolder 4/6



**Legenda**

- niet gekarteerd
- Kaal
- Lage kruid/graslaag (0-30 cm)
- Hoge kruid/graslaag (30-100 cm)
- Dwergstruweel (0-100 cm)
- Ruige kruid/graslaag (>1 m)
- Struweel (1 - 5 m)
- Top10vector

**VEGWAD Vegetatiekartering 2019**

Kaartschaal: 1:5.000  
 Auteur: EFTAS / P&T - GB

0 100 200 Meter

Rijkswaterstaat  
 Ministerie van Infrastructuur en Milieu

69000 69500 70000 70500

408000 407500 407000

69000 69500 70000 70500

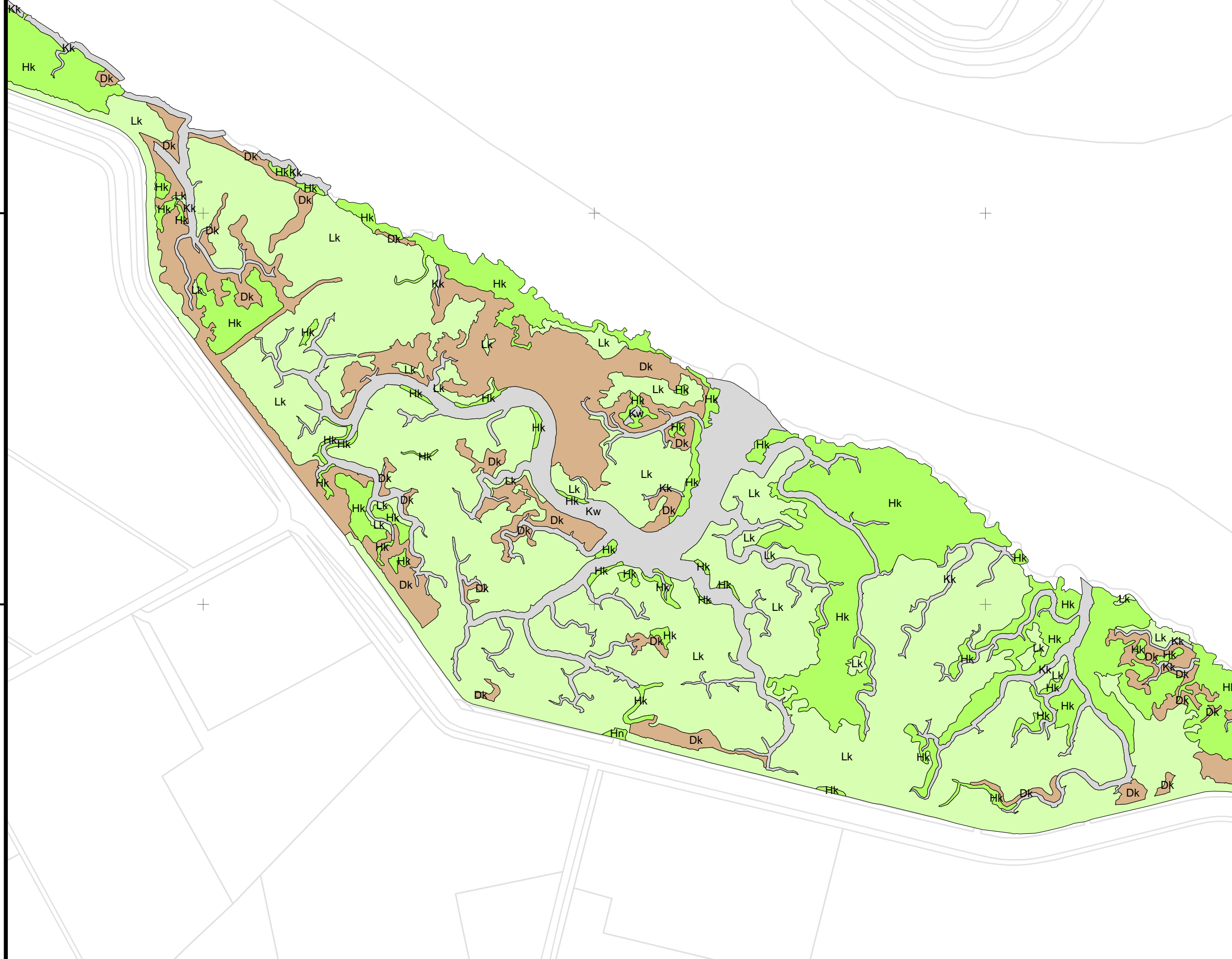
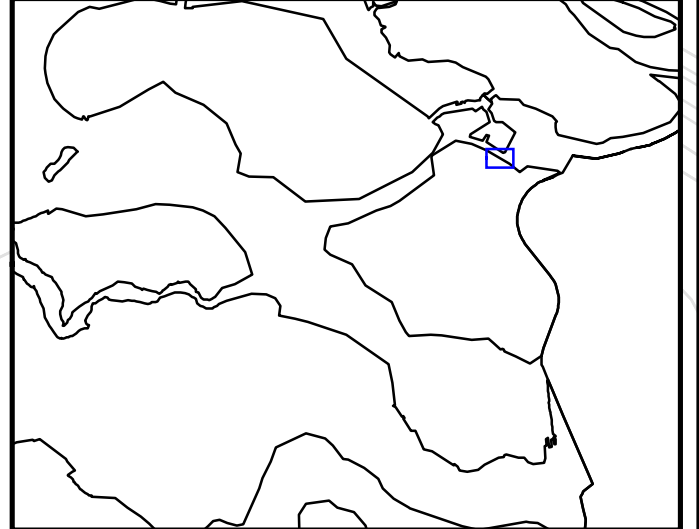
70000 000000

70500 000000

71000 000000

71500 000000

**Oosterschelde 2019**  
**Bijlage 09**  
**Vegetatiestructuurkaart**  
 12 Anna Jacobapolder 5/6

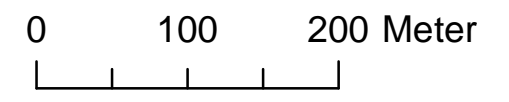


**Legenda**

- niet gekarteerd
- Kaal
- Lage kruid/graslaag (0-30 cm)
- Hoge kruid/graslaag (30-100 cm)
- Dwergstruweel (0-100 cm)
- Ruige kruid/graslaag (>1 m)
- Top10vector

**VEGWAD Vegetatiekartering 2019**

Kaartschaal: 1:5.000  
 Auteur: EFTAS / P&T - GB



70000 000000

70500 000000

71000 000000

71500 000000

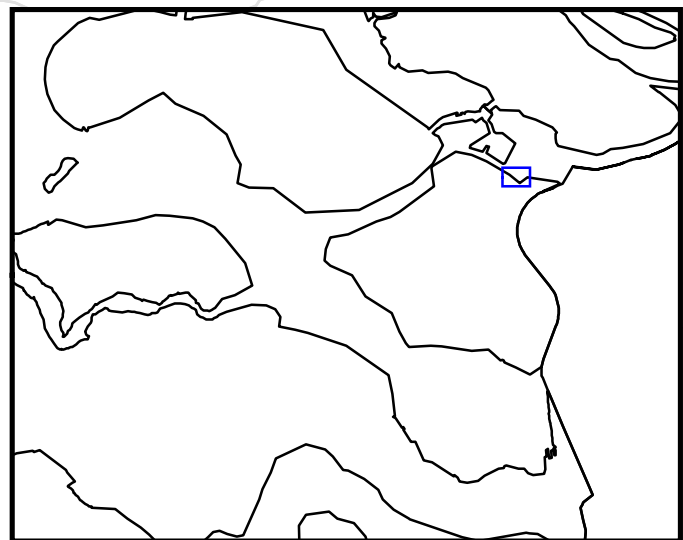
407000 000000

407000 000000

406500 000000

406500 000000

**Oosterschelde 2019**  
**Bijlage 09**  
**Vegetatiestructuurkaart**  
 13 Anna Jacobapolder 6/6



**Legenda**

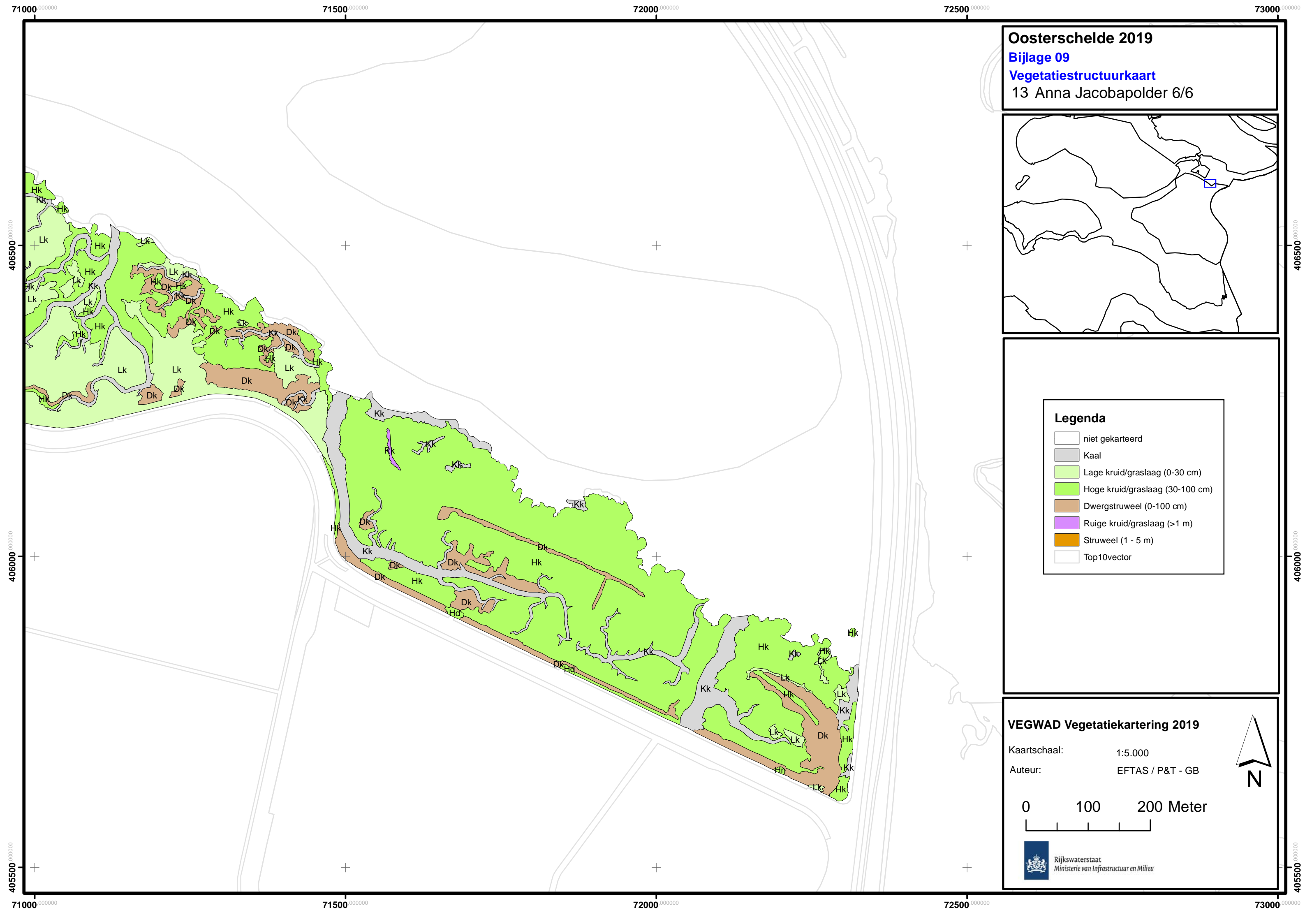
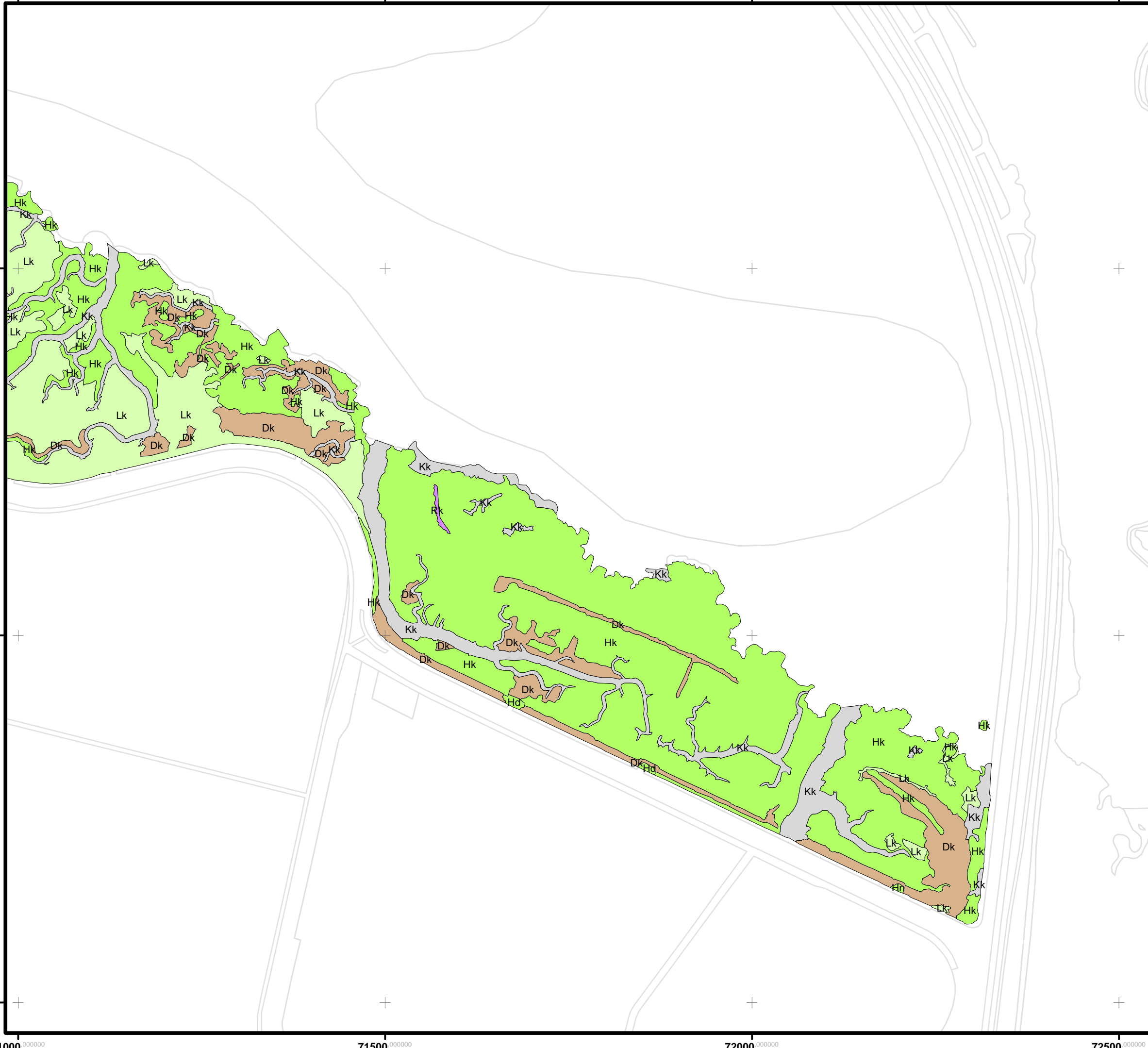
- niet gekarteerd
- Kaal
- Lage kruid/graslaag (0-30 cm)
- Hoge kruid/graslaag (30-100 cm)
- Dwergstruweel (0-100 cm)
- Ruige kruid/graslaag (>1 m)
- Struweel (1 - 5 m)
- Top10vector

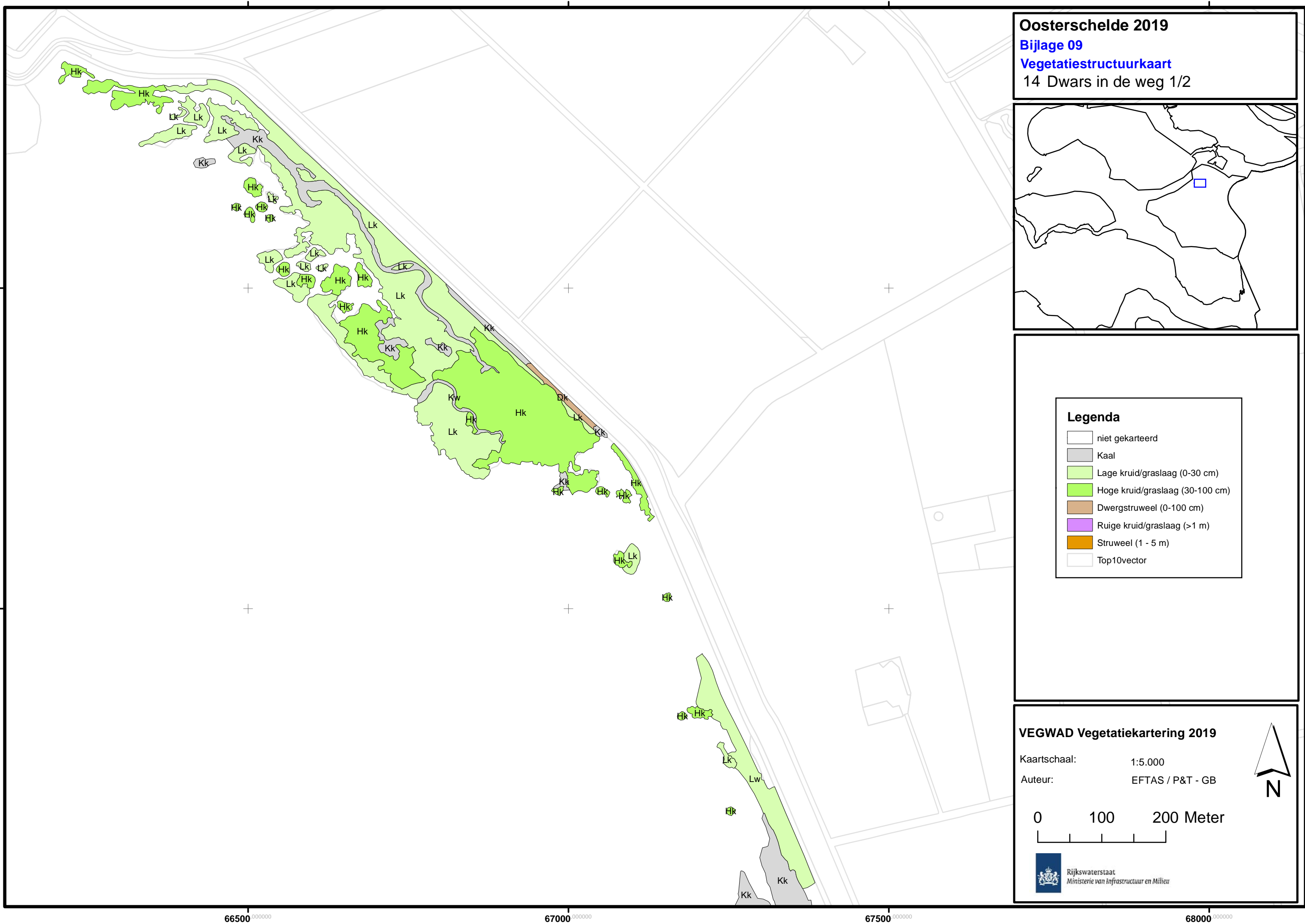
**VEGWAD Vegetatiekartering 2019**

Kaartschaal: 1:5.000  
 Auteur: EFTAS / P&T - GB

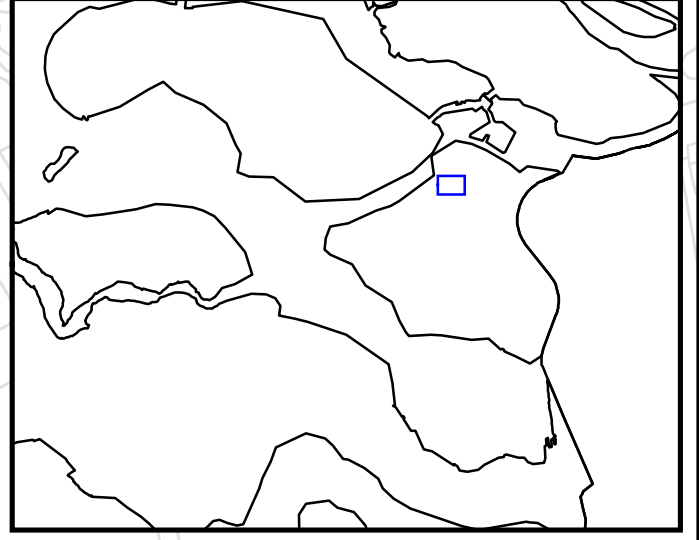
0 100 200 Meter

Rijkswaterstaat  
 Ministerie van Infrastructuur en Milieu





**Oosterschelde 2019**  
**Bijlage 09**  
**Vegetatiestructuurkaart**  
 14 Dwars in de weg 1/2



**Legenda**

- niet gekarteerd
- Kaal
- Lage kruid/graslaag (0-30 cm)
- Hoge kruid/graslaag (30-100 cm)
- Dwergstruweel (0-100 cm)
- Ruige kruid/graslaag (>1 m)
- Struweel (1 - 5 m)
- Top10vector

**VEGWAD Vegetatiekartering 2019**

Kaartschaal: 1:5.000  
 Auteur: EFTAS / P&T - GB

0 100 200 Meter

Rijkswaterstaat  
 Ministerie van Infrastructuur en Milieu

405000

404500

405000

404500

66500

67000

67500

68000

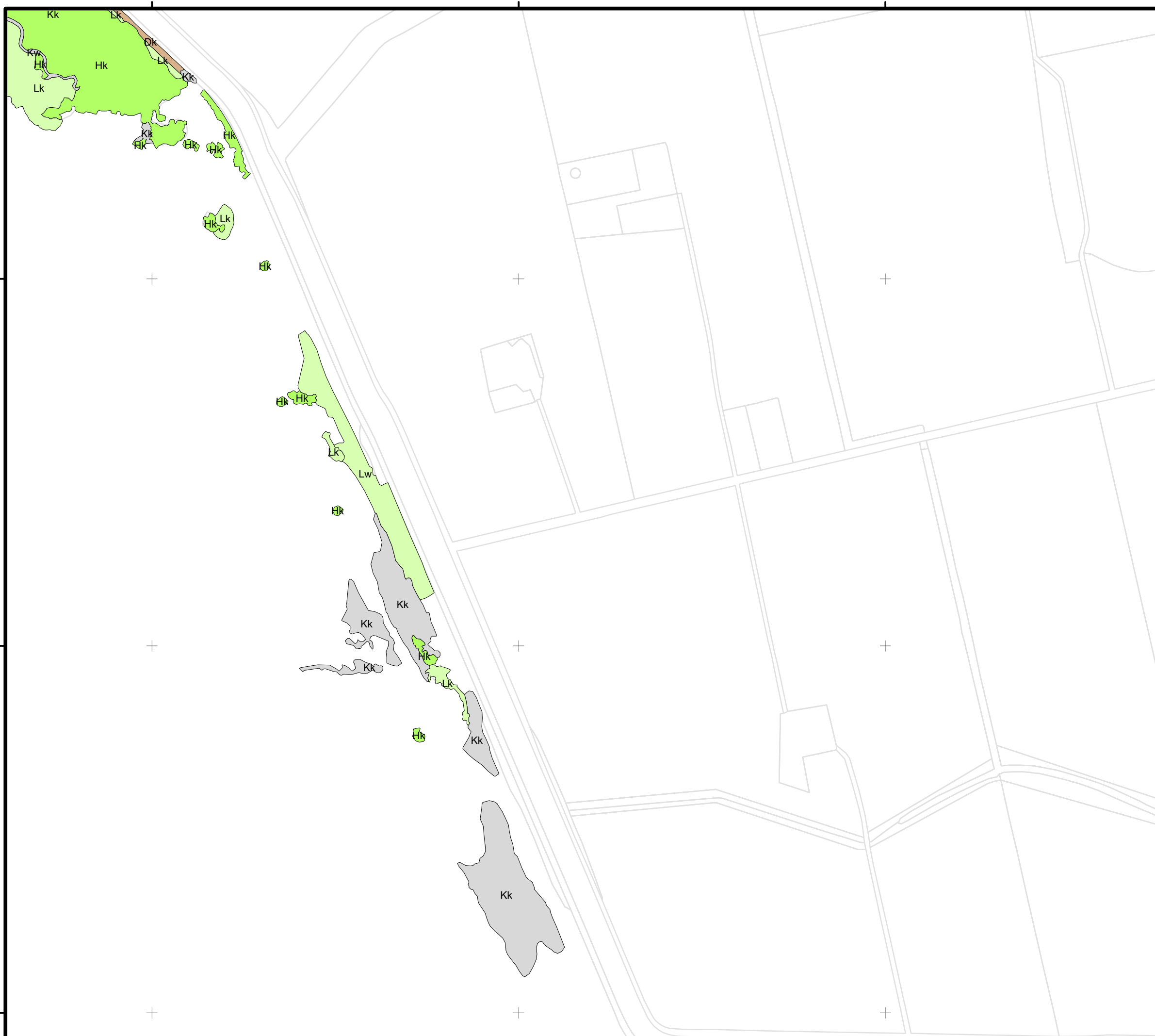
66500

67000

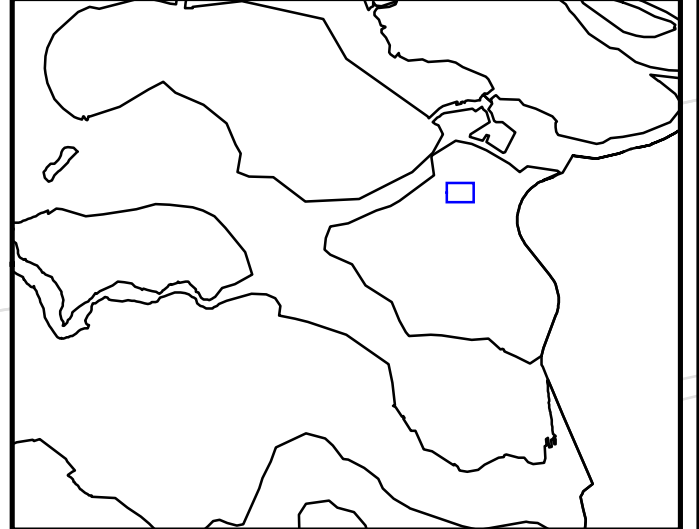
67500

68000





**Oosterschelde 2019**  
**Bijlage 09**  
**Vegetatiestructuurkaart**  
 15 Dwars in de weg 2/2



**Legenda**

- niet gekarteerd
- Kaal
- Lage kruid/graslaag (0-30 cm)
- Hoge kruid/graslaag (30-100 cm)
- Dwergstruweel (0-100 cm)
- Ruige kruid/graslaag (>1 m)
- Struweel (1 - 5 m)
- Top10vector

**VEGWAD Vegetatiekartering 2019**

Kaartschaal: 1:5.000  
 Auteur: EFTAS / P&T - GB

0 100 200 Meter

Rijkswaterstaat  
 Ministerie van Infrastructuur en Milieu

404500,000000  
404000,000000  
403500,000000

404500,000000  
404000,000000  
403500,000000

67000,000000

67500,000000

68000,000000

68500,000000

67000,000000

67500,000000

68000,000000

68500,000000

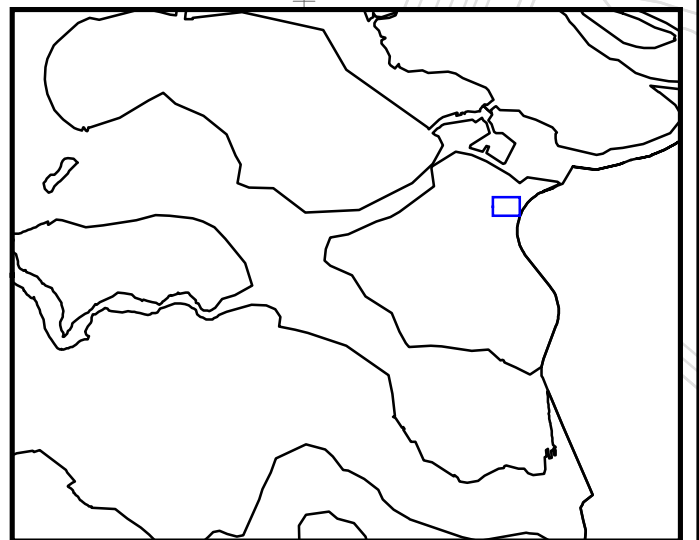
70500 000000

71000 000000

71500 000000

72000 000000

**Oosterschelde 2019**  
**Bijlage 09**  
**Vegetatiestructuurkaart**  
 16 Sint Philipsland



**Legenda**

- niet gekarteerd
- Kaal
- Lage kruid/graslaag (0-30 cm)
- Hoge kruid/graslaag (30-100 cm)
- Dwergstruweel (0-100 cm)
- Ruige kruid/graslaag (>1 m)
- Struweel (1 - 5 m)
- Top10vector



**VEGWAD Vegetatiekartering 2019**

Kaartschaal: 1:5.000  
 Auteur: EFTAS / P&T - GB

0 100 200 Meter

Rijkswaterstaat  
 Ministerie van Infrastructuur en Milieu

70500 000000

71000 000000

71500 000000

72000 000000

404500 000000

404000 000000

403500 000000

404500 000000

404000 000000

403500 000000

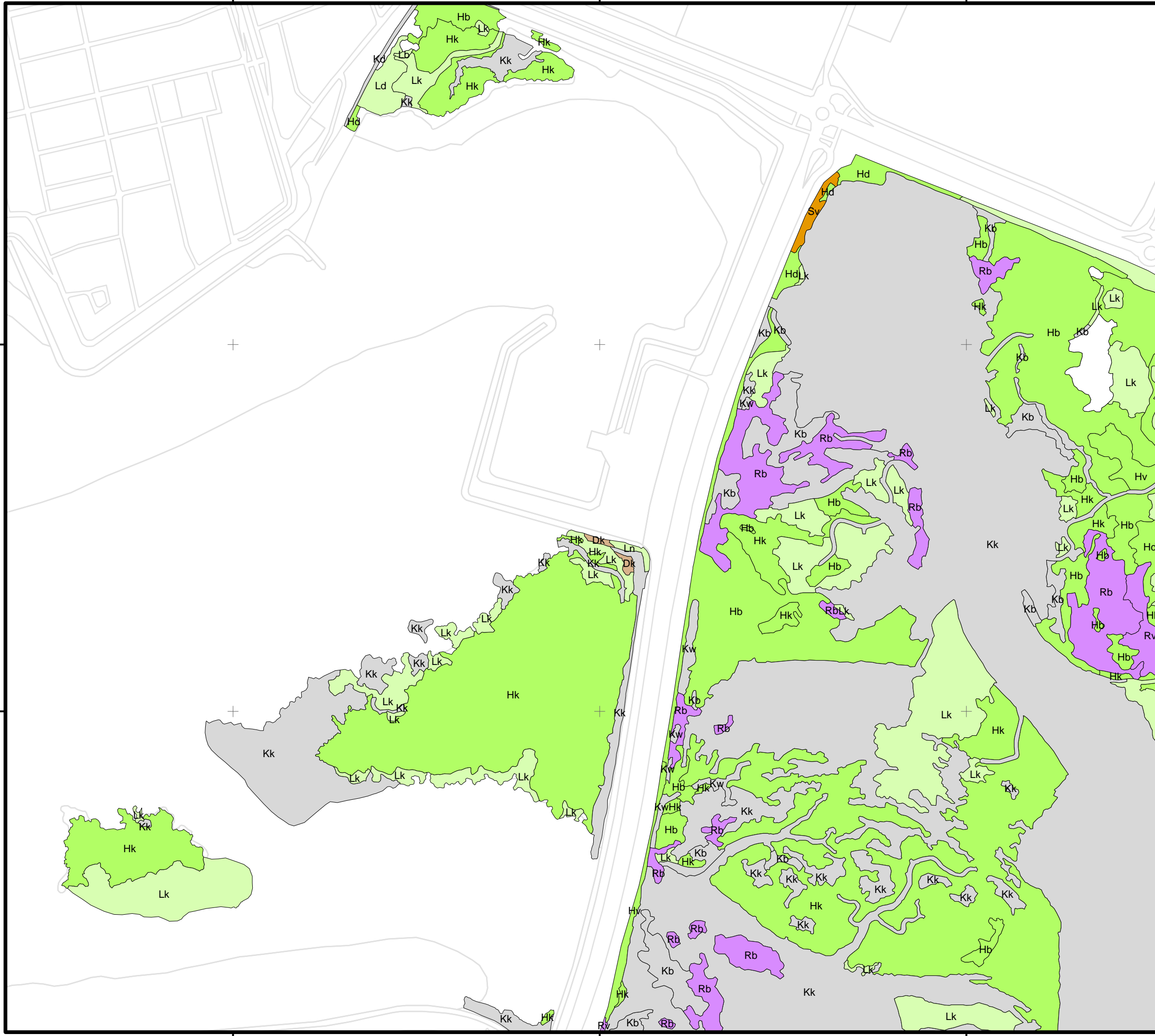
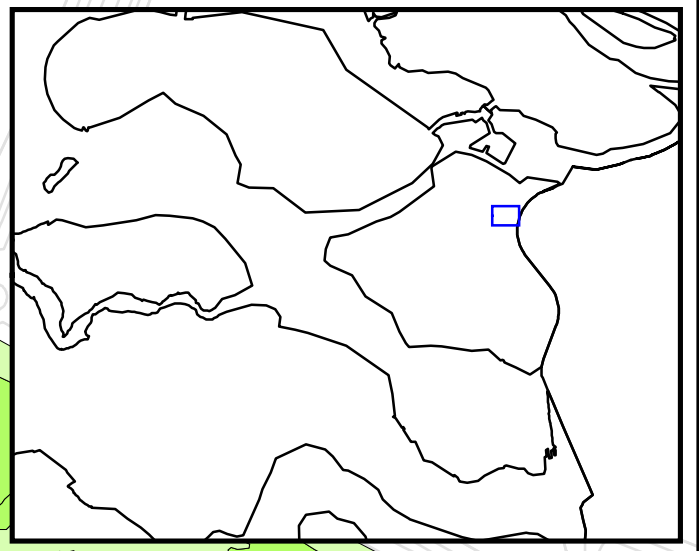
70500 000000

71000 000000

71500 000000

72000 000000

**Oosterschelde 2019**  
**Bijlage 09**  
**Vegetatiestructuurkaart**  
 17 St Annaland (O) + Rammegors 1/3



**Legenda**

- niet gekarteerd
- Kaal
- Lage kruid/graslaag (0-30 cm)
- Hoge kruid/graslaag (30-100 cm)
- Dwergstruweel (0-100 cm)
- Ruige kruid/graslaag (>1 m)
- Struweel (1 - 5 m)
- Top10vector

**VEGWAD Vegetatiekartering 2019**

Kaartschaal: 1:5.000  
 Auteur: EFTAS / P&T - GB

0 100 200 Meter

Rijkswaterstaat  
Ministerie van Infrastructuur en Milieu

70500 000000

71000 000000

71500 000000

72000 000000

403500 000000

403000 000000

403500 000000

403000 000000

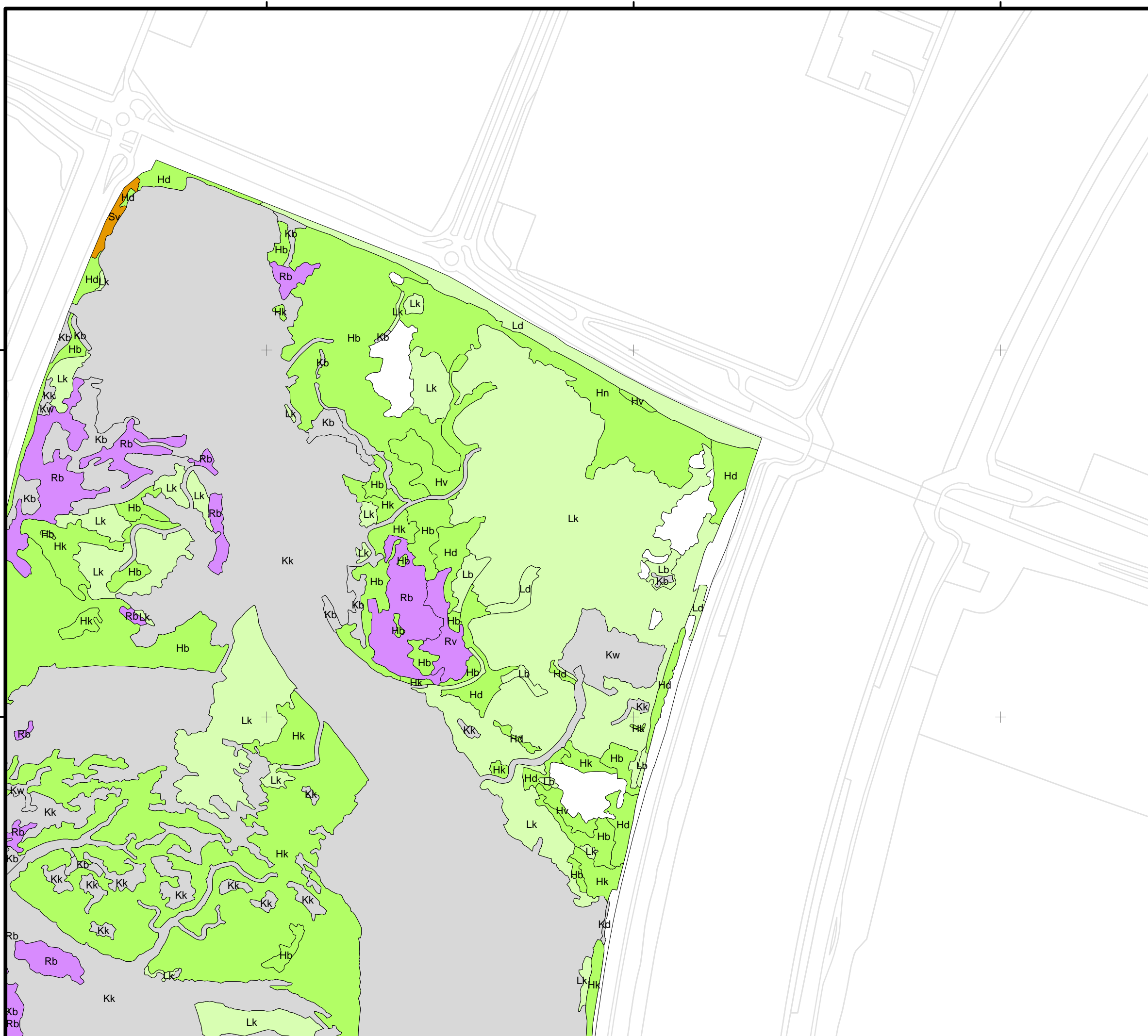
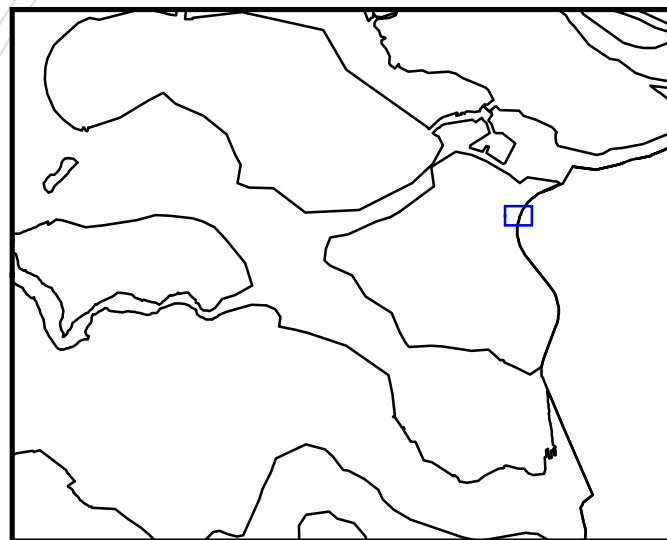
71500 000000

72000 000000

72500 000000

73000 000000

**Oosterschelde 2019**  
**Bijlage 09**  
**Vegetatiestructuurkaart**  
 18 Rammegors 2/3



**Legenda**

- niet gekarteerd
- Kaal
- Lage kruid/graslaag (0-30 cm)
- Hoge kruid/graslaag (30-100 cm)
- Dwergstruweel (0-100 cm)
- Ruige kruid/graslaag (>1 m)
- Struweel (1 - 5 m)
- Top10vector

**VEGWAD Vegetatiekartering 2019**

Kaartschaal: 1:5.000  
 Auteur: EFTAS / P&T - GB

0 100 200 Meter

Rijkswaterstaat  
 Ministerie van Infrastructuur en Milieu

71500 000000

72000 000000

72500 000000

73000 000000

403500 000000

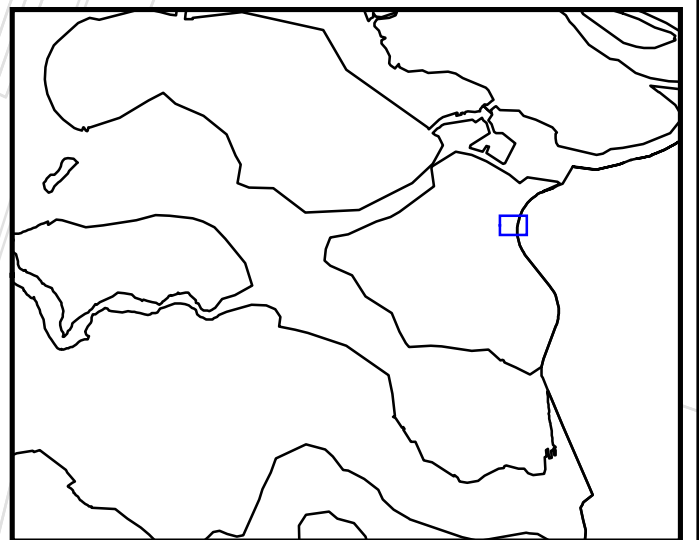
403500 000000

403000 000000

403000 000000



**Oosterschelde 2019**  
**Bijlage 09**  
**Vegetatiestructuurkaart**  
 19 Rammegors 3/3



**Legenda**

- niet gekarteerd
- Kaal
- Lage kruid/graslaag (0-30 cm)
- Hoge kruid/graslaag (30-100 cm)
- Dwergstruweel (0-100 cm)
- Ruige kruid/graslaag (>1 m)
- Struweel (1 - 5 m)
- Top10vector

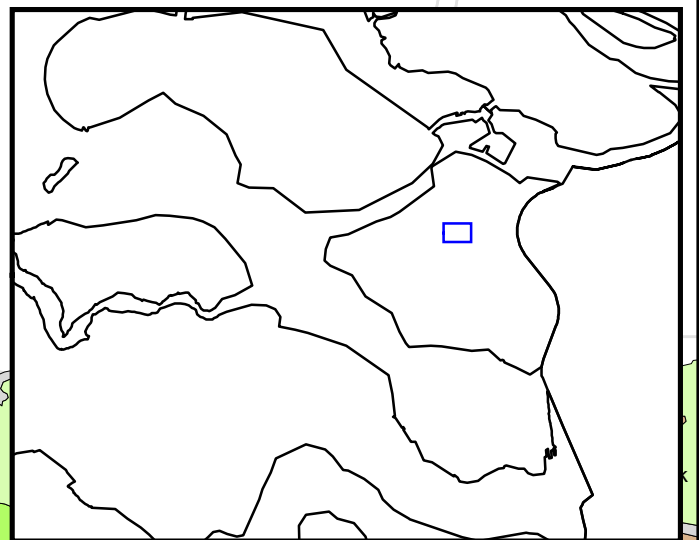
**VEGWAD Vegetatiekartering 2019**

Kaartschaal: 1:5.000  
 Auteur: EFTAS / P&T - GB

0 100 200 Meter

Rijkswaterstaat  
 Ministerie van Infrastructuur en Milieu

**Oosterschelde 2019**  
**Bijlage 09**  
**Vegetatiestructuurkaart**  
 20 Sint-Annaland (W+M) 1/3



**Legenda**

- niet gekarteerd
- Kaal
- Lage kruid/graslaag (0-30 cm)
- Hoge kruid/graslaag (30-100 cm)
- Dwergstruweel (0-100 cm)
- Ruige kruid/graslaag (>1 m)
- Struweel (1 - 5 m)
- Top10vector

**VEGWAD Vegetatiekartering 2019**

Kaartschaal: 1:5.000  
 Auteur: EFTAS / P&T - GB

0 100 200 Meter

Rijkswaterstaat  
 Ministerie van Infrastructuur en Milieu

67000 000000 67500 000000 68000 000000 68500 000000

402500 000000 402000 000000 401500 000000

67000 000000 67500 000000 68000 000000 68500 000000

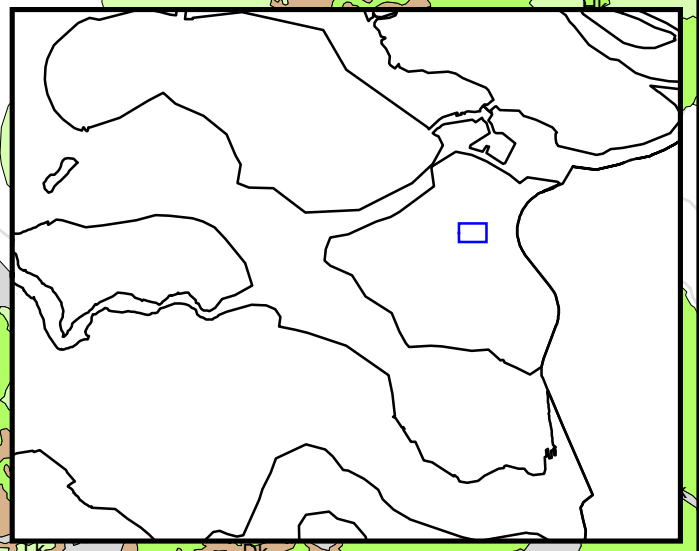
68000 000000

68500 000000

69000 000000

69500 000000

**Oosterschelde 2019**  
**Bijlage 09**  
**Vegetatiestructuurkaart**  
 21 Sint-Annaland (W+M) 2/3



**Legenda**

- niet gekarteerd
- Kaal
- Lage kruid/graslaag (0-30 cm)
- Hoge kruid/graslaag (30-100 cm)
- Dwergstruweel (0-100 cm)
- Ruige kruid/graslaag (>1 m)
- Struweel (1 - 5 m)
- Top10vector

**VEGWAD Vegetatiekartering 2019**

Kaartschaal: 1:5.000  
 Auteur: EFTAS / P&T - GB

0 100 200 Meter

Rijkswaterstaat  
 Ministerie van Infrastructuur en Milieu

68000 000000

68500 000000

69000 000000

69500 000000

402500 000000

402000 000000

401500 000000

402500 000000

402000 000000

401500 000000

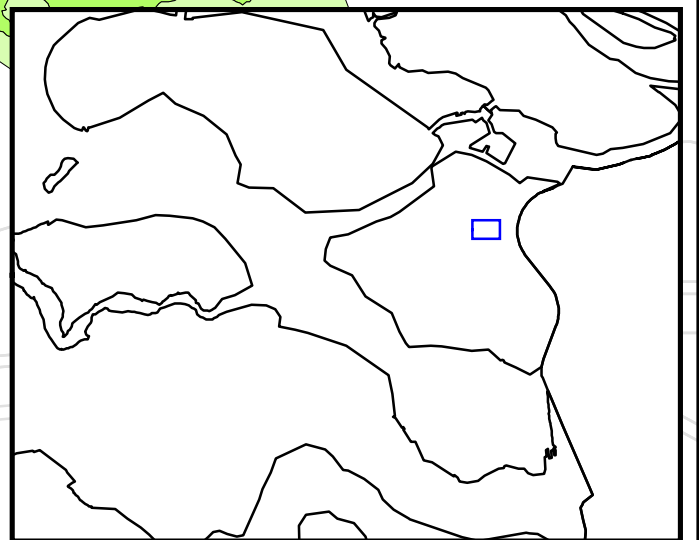
69000 000000

69500 000000

70000 000000

70500 000000

**Oosterschelde 2019**  
**Bijlage 09**  
**Vegetatiestructuurkaart**  
 22 Sint-Annaland (W+M) 3/3



**Legenda**

- niet gekarteerd
- Kaal
- Lage kruid/graslaag (0-30 cm)
- Hoge kruid/graslaag (30-100 cm)
- Dwergstruweel (0-100 cm)
- Ruige kruid/graslaag (>1 m)
- Struweel (1 - 5 m)
- Top10vector

**VEGWAD Vegetatiekartering 2019**

Kaartschaal: 1:5.000  
 Auteur: EFTAS / P&T - GB

0 100 200 Meter

Rijkswaterstaat  
 Ministerie van Infrastructuur en Milieu

69000 000000

69500 000000

70000 000000

70500 000000

402500 000000

402500 000000

402000 000000

402000 000000



59000,000000

59500,000000

60000,000000

60500,000000

399500,000000

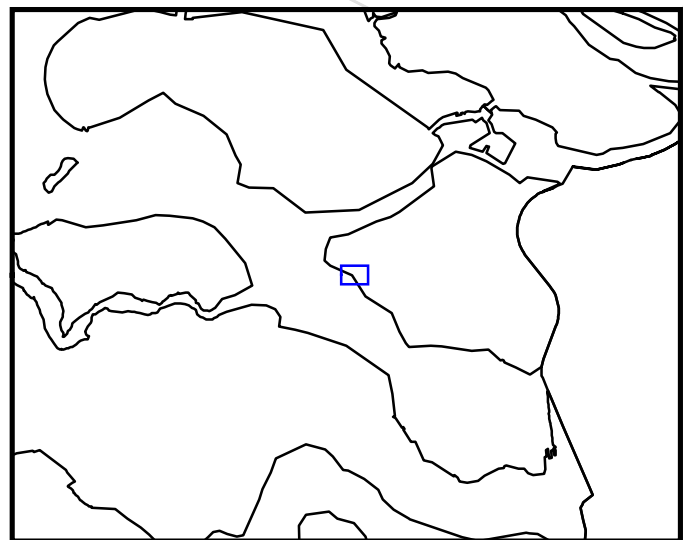
399500,000000

# Oosterschelde 2019









## Bijlage 09

### Vegetatiestructuurkaart

23 Dortsman 1/3

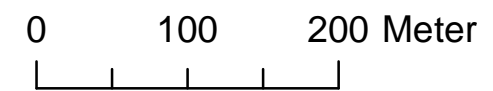


#### Legenda

-  niet gekarteerd
-  Kaal
-  Lage kruid/graslaag (0-30 cm)
-  Hoge kruid/graslaag (30-100 cm)
-  Dwergstruweel (0-100 cm)
-  Ruige kruid/graslaag (>1 m)
-  Struweel (1 - 5 m)
-  Top10vector

#### VEGWAD Vegetatiekartering 2019

Kaartschaal: 1:5.000  
 Auteur: EFTAS / P&T - GB



Rijkswaterstaat  
 Ministerie van Infrastructuur en Milieu

59000,000000

59500,000000

60000,000000

60500,000000

398500,000000

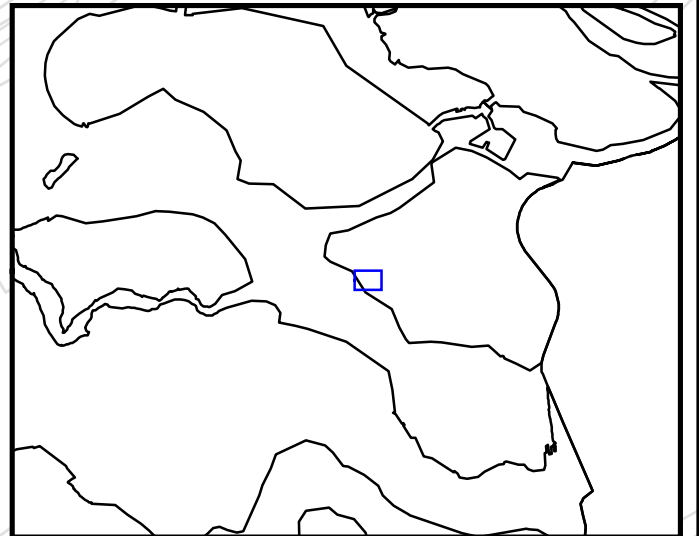
398500,000000

# Oosterschelde 2019

## Bijlage 09

### Vegetatiestructuurkaart

24 Dortsman 2/3



#### Legenda


- niet gekarteerd
- Kaal
- Lage kruid/graslaag (0-30 cm)
- Hoge kruid/graslaag (30-100 cm)
- Dwergstruweel (0-100 cm)
- Ruige kruid/graslaag (>1 m)
- Struweel (1 - 5 m)
- Top10vector

#### VEGWAD Vegetatiekartering 2019

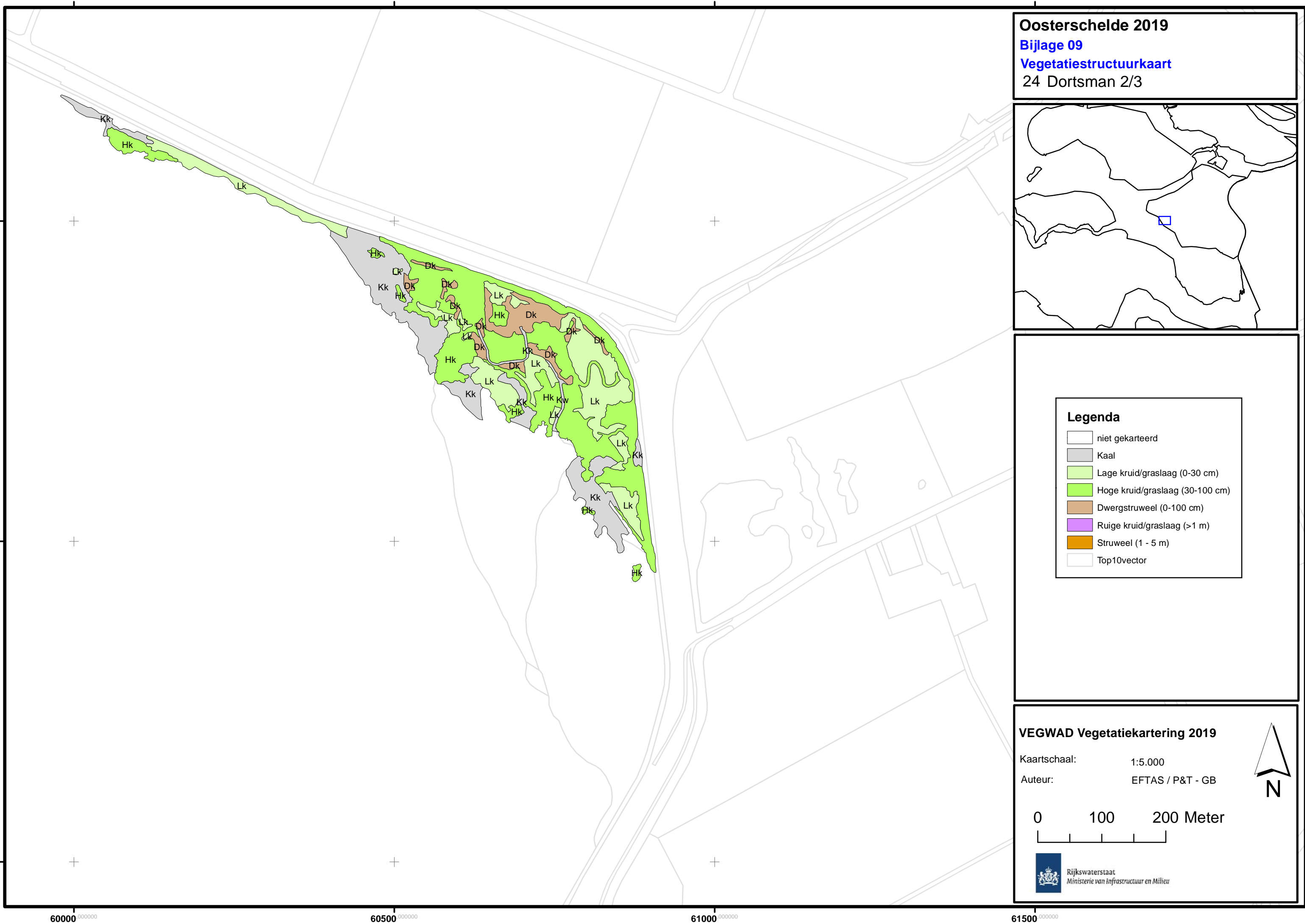
Kaartschaal: 1:5.000

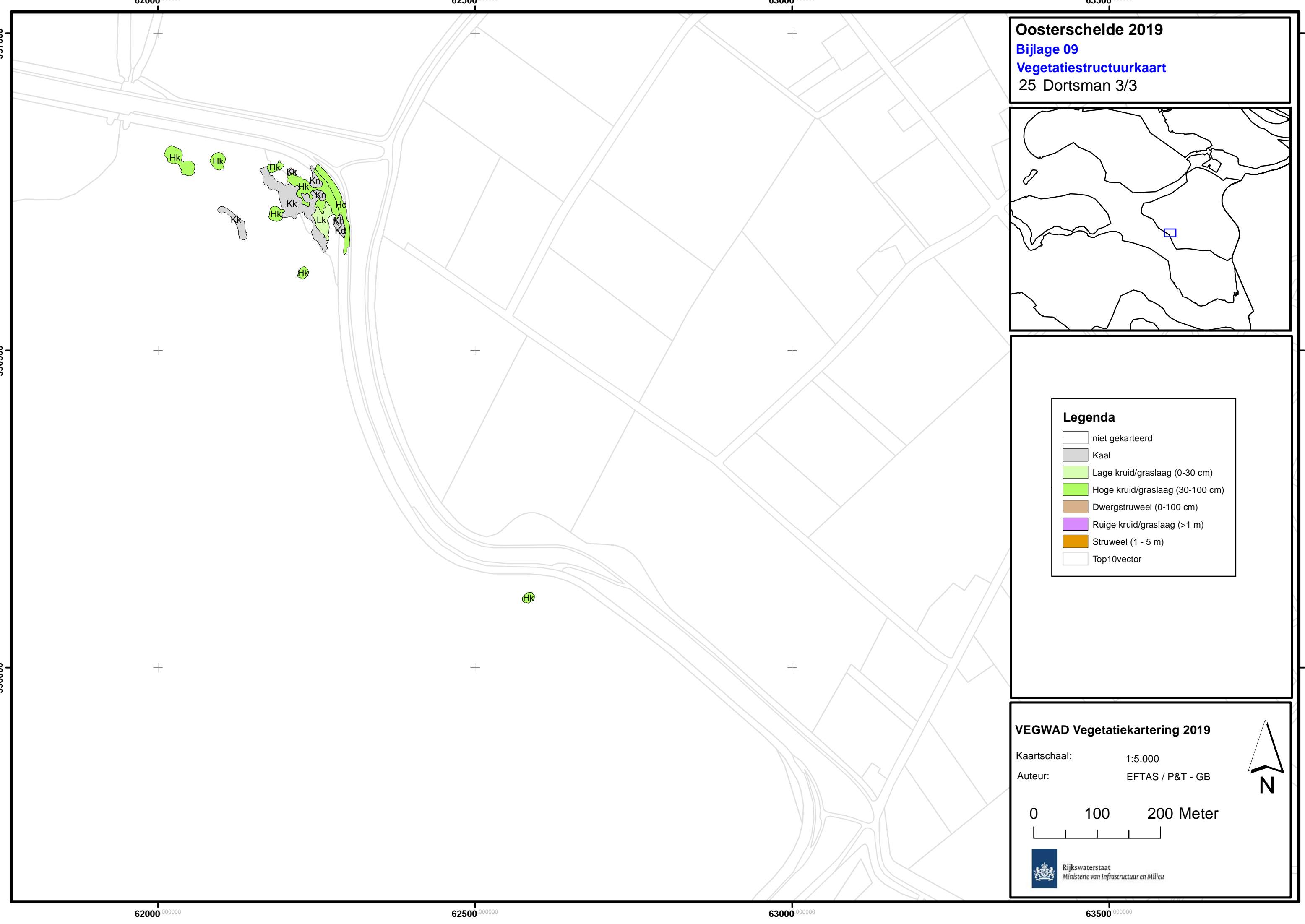
Auteur: EFTAS / P&T - GB

0 100 200 Meter

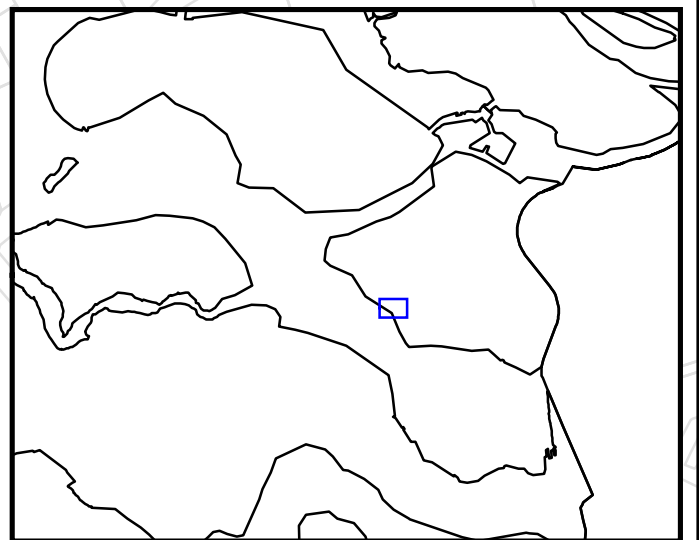


Rijkswaterstaat  
Ministerie van Infrastructuur en Milieu













**Oosterschelde 2019**  
**Bijlage 09**  
**Vegetatiestructuurkaart**  
 25 Dortsman 3/3





**Legenda**

-  niet gekarteerd
-  Kaal
-  Lage kruid/graslaag (0-30 cm)
-  Hoge kruid/graslaag (30-100 cm)
-  Dwergstruweel (0-100 cm)
-  Ruige kruid/graslaag (>1 m)
-  Struweel (1 - 5 m)
-  Top10vector

**VEGWAD Vegetatiekartering 2019**

Kaartschaal: 1:5.000  
 Auteur: EFTAS / P&T - GB

0 100 200 Meter

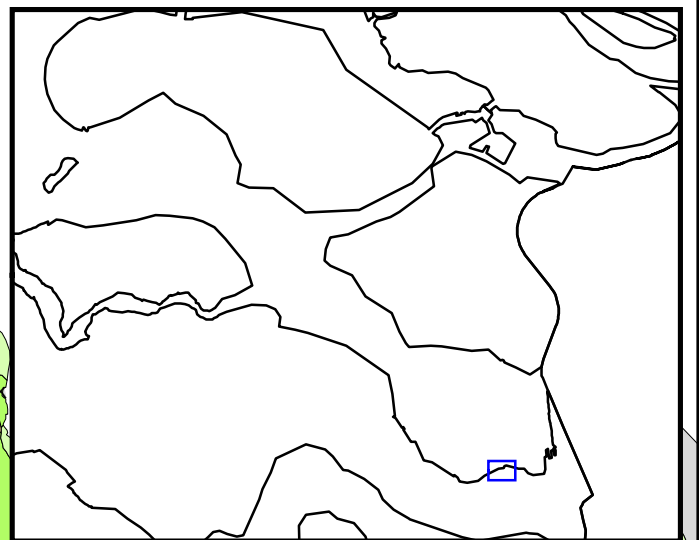
62000 000000 62500 000000 63000 000000 63500 000000

397000 000000 396500 000000 396000 000000

62000 000000 62500 000000 63000 000000 63500 000000

70000 000000 70500 000000 71000 000000 71500 000000

**Oosterschelde 2019**  
**Bijlage 09**  
**Vegetatiestructuurkaart**  
26 Rattekaai 1/4

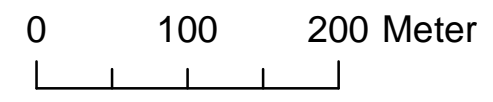


**Legenda**

- niet gekarteerd
- Kaal
- Lage kruid/graslaag (0-30 cm)
- Hoge kruid/graslaag (30-100 cm)
- Dwergstruweel (0-100 cm)
- Ruige kruid/graslaag (>1 m)
- Struweel (1 - 5 m)
- Top10vector

**VEGWAD Vegetatiekartering 2019**

Kaartschaal: 1:5.000  
Auteur: EFTAS / P&T - GB



70000 000000 70500 000000 71000 000000 71500 000000

384500 000000

384500 000000

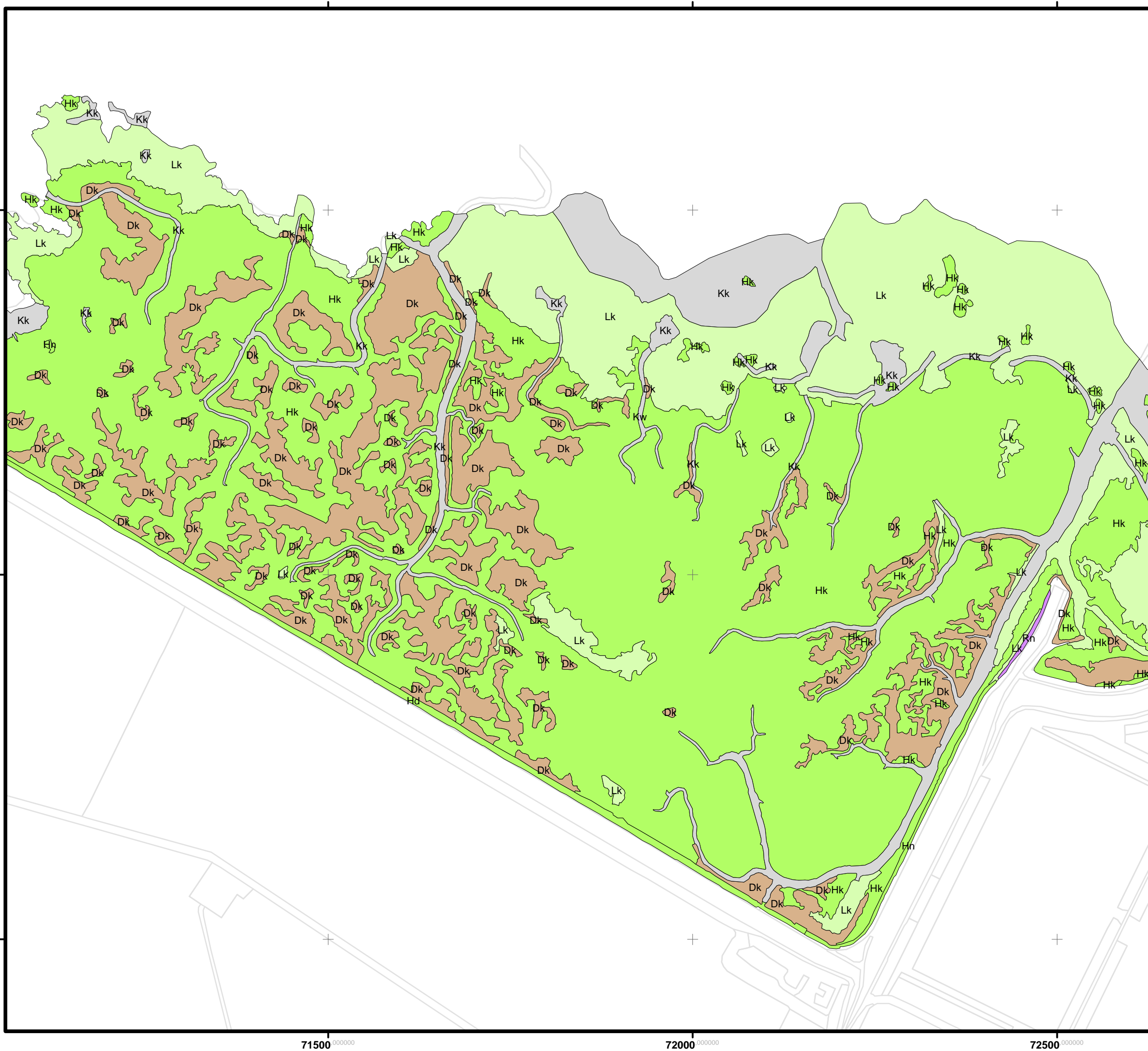
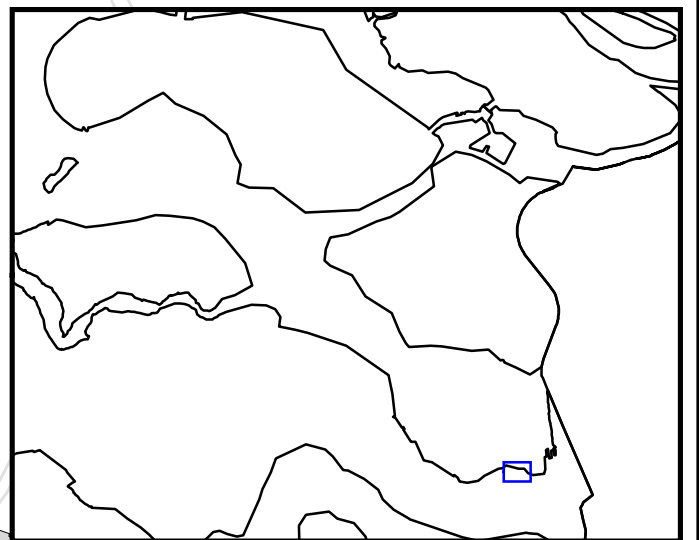
384000 000000

384000 000000

383500 000000

383500 000000

**Oosterschelde 2019**  
**Bijlage 09**  
**Vegetatiestructuurkaart**  
 27 Rattekaai 2/4



**Legenda**

- niet gekarteerd
- Kaal
- Lage kruid/graslaag (0-30 cm)
- Hoge kruid/graslaag (30-100 cm)
- Dwergstruweel (0-100 cm)
- Ruige kruid/graslaag (>1 m)
- Struweel (1 - 5 m)
- Top10vector

**VEGWAD Vegetatiekartering 2019**

Kaartschaal: 1:5.000  
 Auteur: EFTAS / P&T - GB

0 100 200 Meter

Rijkswaterstaat  
 Ministerie van Infrastructuur en Milieu

71500 000000 72000 000000 72500 000000 73000 000000

384500 000000 384000 000000 383500 000000

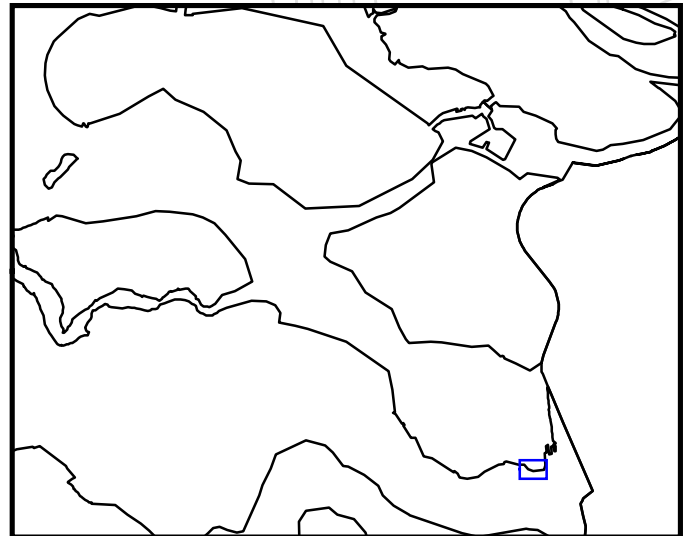
71500 000000 72000 000000 72500 000000 73000 000000

# Oosterschelde 2019

## Bijlage 09

### Vegetatiestructuurkaart

28 Rattekaai 3/4



#### Legenda

- niet gekarteerd
- Kaal
- Lage kruid/graslaag (0-30 cm)
- Hoge kruid/graslaag (30-100 cm)
- Dwergstruweel (0-100 cm)
- Ruige kruid/graslaag (>1 m)
- Struweel (1 - 5 m)
- Top10vector

#### VEGWAD Vegetatiekartering 2019

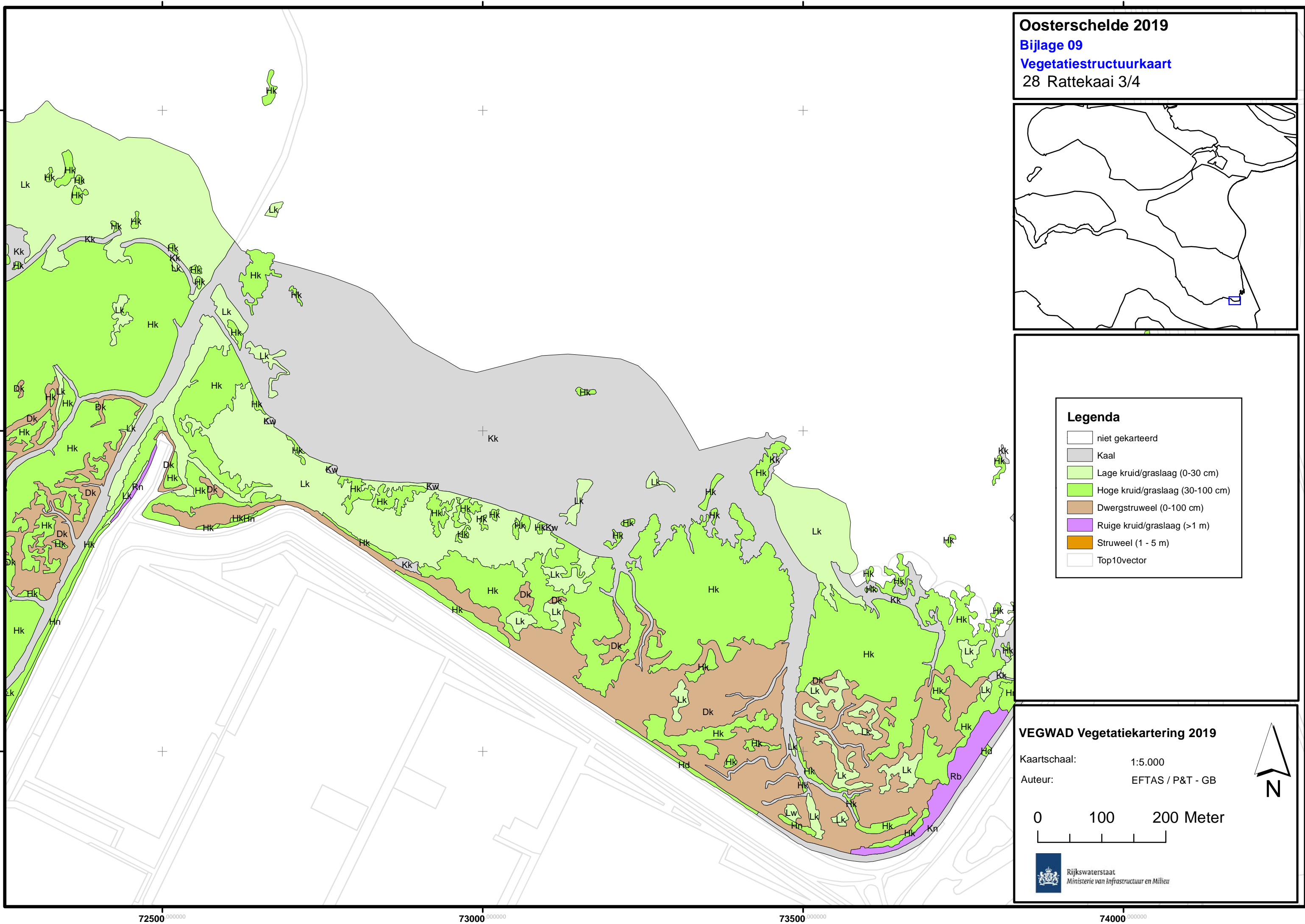
Kaartschaal: 1:5.000

Auteur: EFTAS / P&T - GB

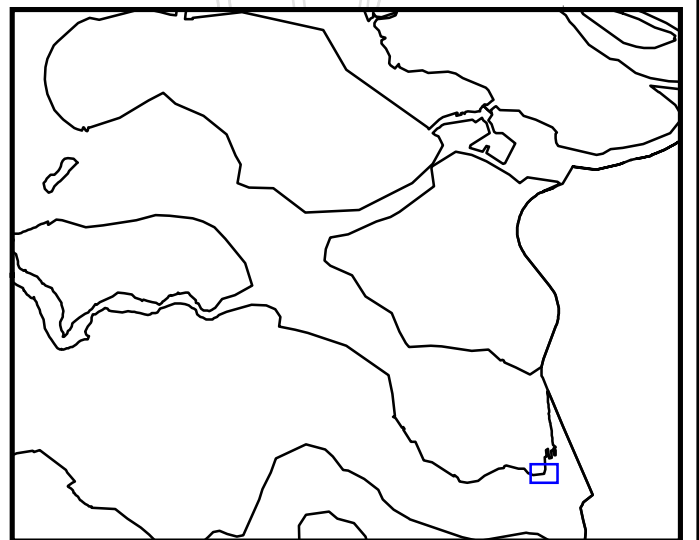
0 100 200 Meter



Rijkswaterstaat  
Ministerie van Infrastructuur en Milieu



**Oosterschelde 2019**  
**Bijlage 09**  
**Vegetatiestructuurkaart**  
 29 Rattekaai 4/4



**Legenda**

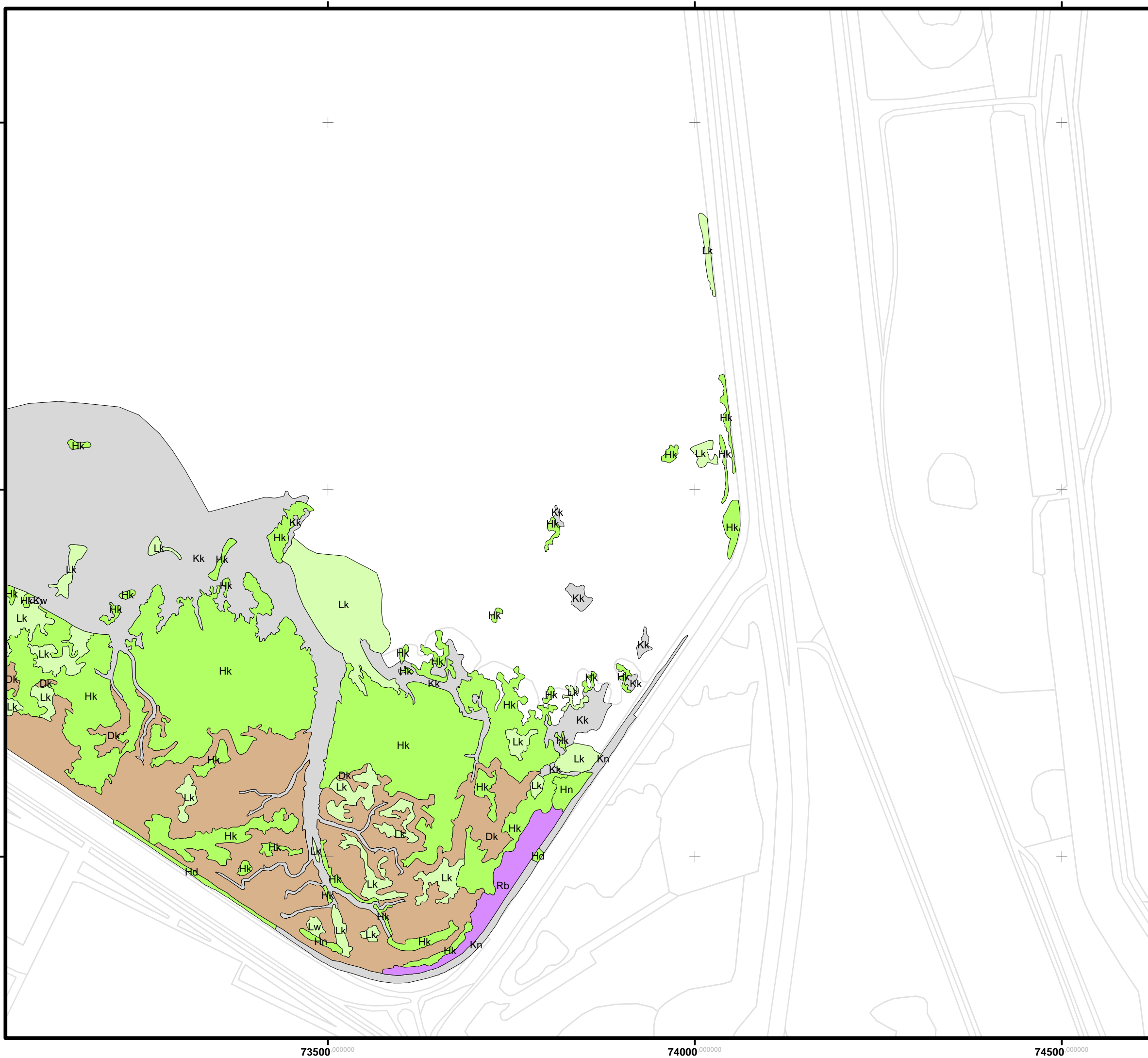
- niet gekarteerd
- Kaal
- Lage kruid/graslaag (0-30 cm)
- Hoge kruid/graslaag (30-100 cm)
- Dwergstruweel (0-100 cm)
- Ruige kruid/graslaag (>1 m)
- Struweel (1 - 5 m)
- Top10vector

**VEGWAD Vegetatiekartering 2019**

Kaartschaal: 1:5.000  
 Auteur: EFTAS / P&T - GB

0 100 200 Meter

Rijkswaterstaat  
 Ministerie van Infrastructuur en Milieu



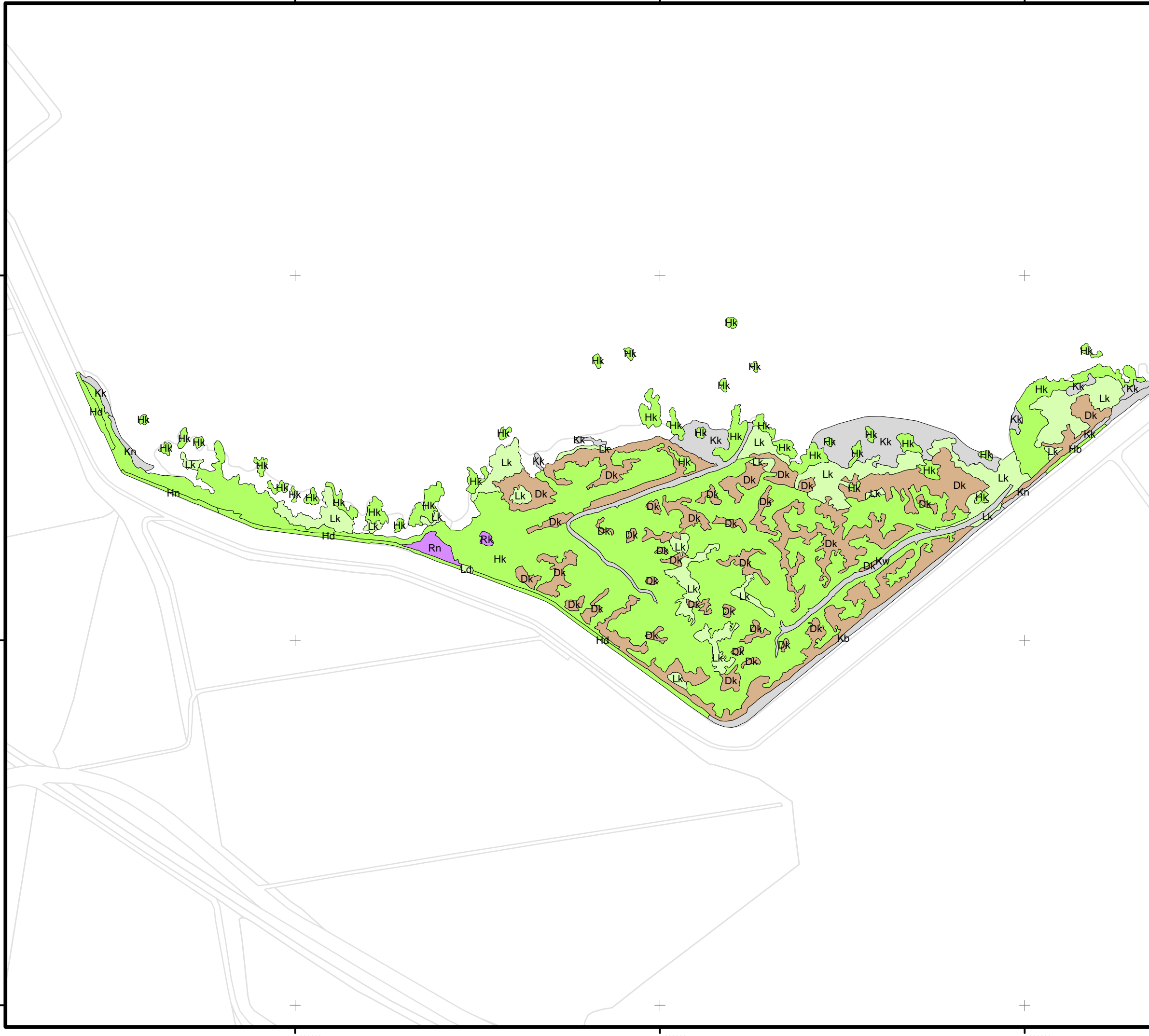
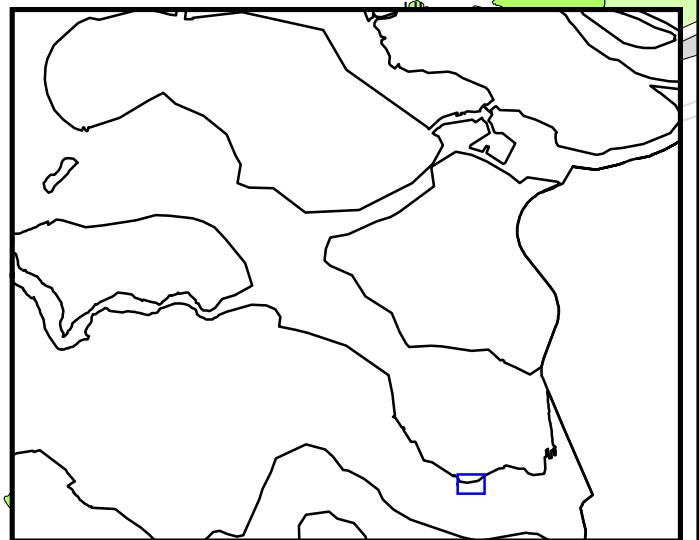
68000 000000

68500 000000

69000 000000

69500 000000

**Oosterschelde 2019**  
**Bijlage 09**  
**Vegetatiestructuurkaart**  
 30 Stroodorperpolder 1/2



**Legenda**

- niet gekarteerd
- Kaal
- Lage kruid/graslaag (0-30 cm)
- Hoge kruid/graslaag (30-100 cm)
- Dwergstruweel (0-100 cm)
- Ruige kruid/graslaag (>1 m)
- Struweel (1 - 5 m)
- Top10vector

**VEGWAD Vegetatiekartering 2019**

Kaartschaal: 1:5.000  
 Auteur: EFTAS / P&T - GB

0 100 200 Meter

Rijkswaterstaat  
 Ministerie van Infrastructuur en Milieu

68000 000000

68500 000000

69000 000000

69500 000000

383500 000000

383500 000000

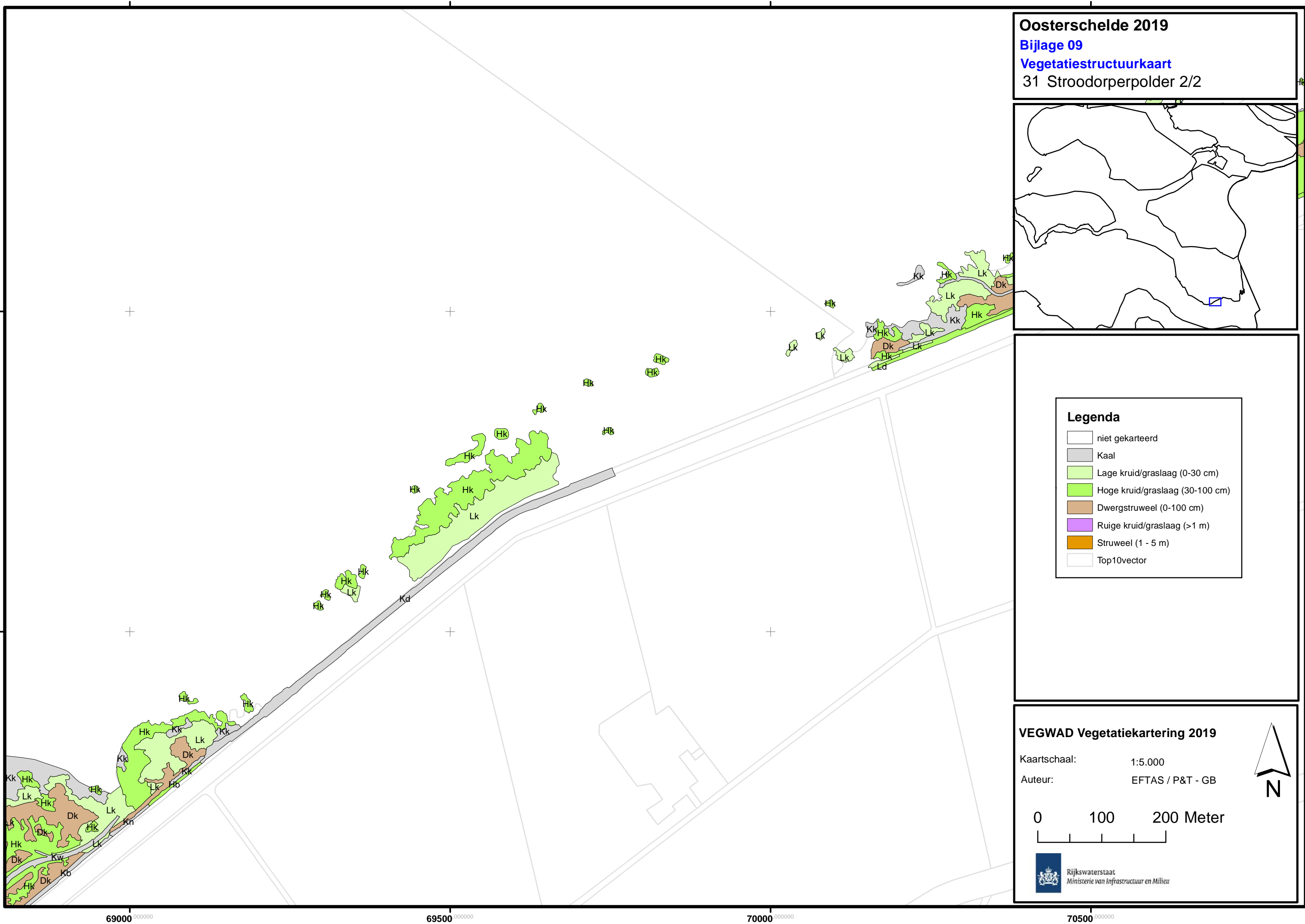
383000 000000

383000 000000

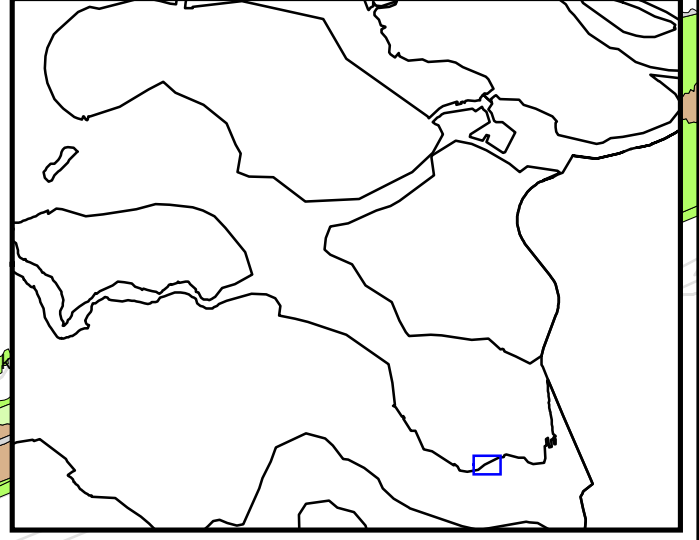
382500 000000

382500 000000





**Oosterschelde 2019**  
**Bijlage 09**  
**Vegetatiestructuurkaart**  
 31 Stroodorperpolder 2/2



**Legenda**

- niet gekarteerd
- Kaal
- Lage kruid/graslaag (0-30 cm)
- Hoge kruid/graslaag (30-100 cm)
- Dwergstruweel (0-100 cm)
- Ruige kruid/graslaag (>1 m)
- Struweel (1 - 5 m)
- Top10vector

**VEGWAD Vegetatiekartering 2019**

Kaartschaal: 1:5.000  
 Auteur: EFTAS / P&T - GB

0 100 200 Meter

Rijkswaterstaat  
 Ministerie van Infrastructuur en Milieu

69000,000000

69500,000000

70000,000000

70500,000000

384000,000000

384000,000000

383500,000000

383500,000000

69000,000000

69500,000000

70000,000000

70500,000000

54000 000000

54500 000000

55000 000000

55500 000000

395000 000000

395000 000000

394500 000000

394500 000000

394000 000000

394000 000000

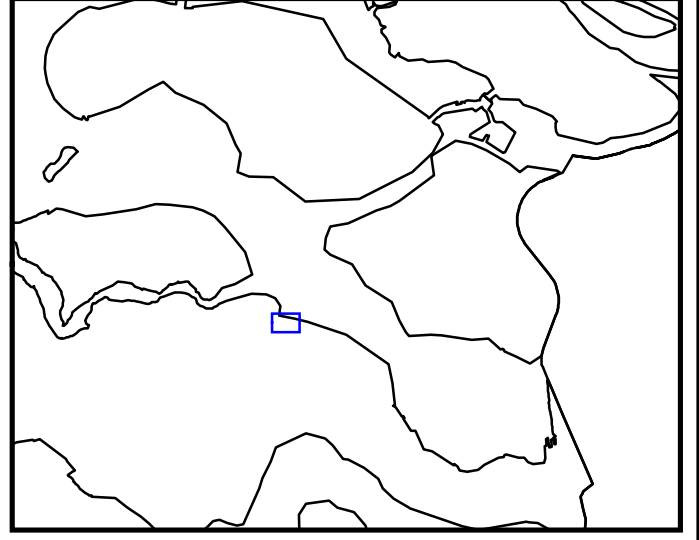
54000 000000

54500 000000

55000 000000

55500 000000

**Oosterschelde 2019**  
**Bijlage 09**  
**Vegetatiestructuurkaart**  
 32 Kattendijke



**Legenda**

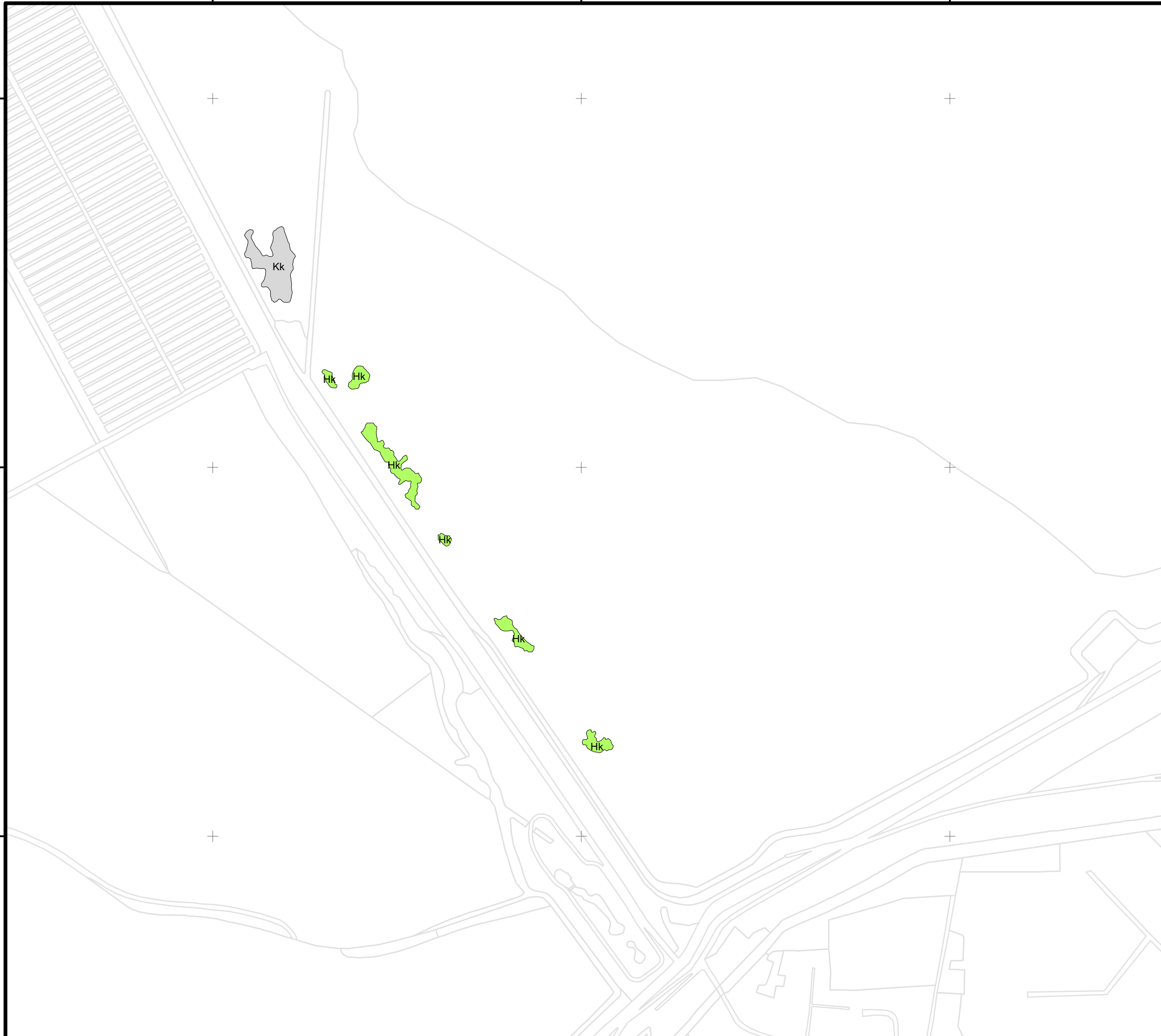
- niet gekarteerd
- Kaal
- Lage kruid/graslaag (0-30 cm)
- Hoge kruid/graslaag (30-100 cm)
- Dwergstruweel (0-100 cm)
- Ruige kruid/graslaag (>1 m)
- Struweel (1 - 5 m)
- Top10vector

**VEGWAD Vegetatiekartering 2019**

Kaartschaal: 1:5.000  
 Auteur: EFTAS / P&T - GB

0 100 200 Meter

Rijkswaterstaat  
 Ministerie van Infrastructuur en Milieu





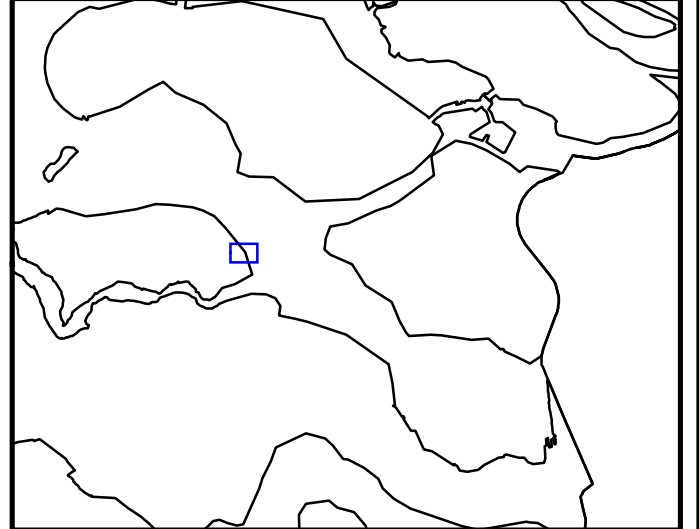
51000 000000

51500 000000

52000 000000

52500 000000

**Oosterschelde 2019**  
**Bijlage 09**  
**Vegetatiestructuurkaart**  
 34 Kats



**Legenda**

- niet gekarteerd
- Kaal
- Lage kruid/graslaag (0-30 cm)
- Hoge kruid/graslaag (30-100 cm)
- Dwergstruweel (0-100 cm)
- Ruige kruid/graslaag (>1 m)
- Struweel (1 - 5 m)
- Top10vector

**VEGWAD Vegetatiekartering 2019**

Kaartschaal: 1:5.000  
 Auteur: EFTAS / P&T - GB

0 100 200 Meter

51000 000000

51500 000000

52000 000000

52500 000000

400000 000000

400000 000000

399500 000000

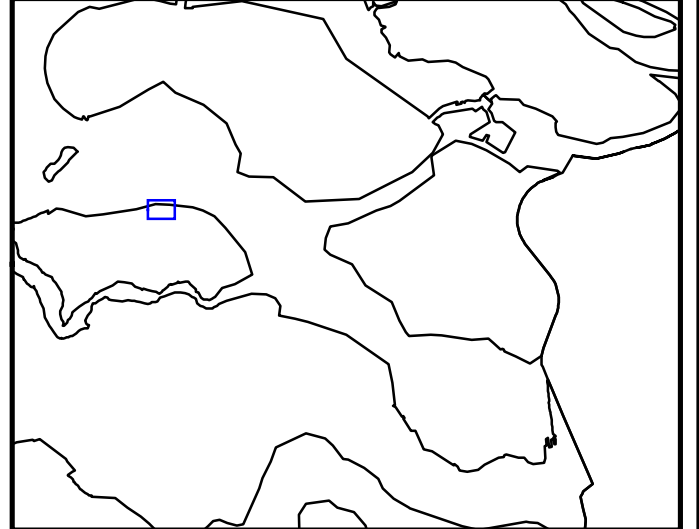
399500 000000

399000 000000

399000 000000

44500 000000 45000 000000 45500 000000 46000 000000

**Oosterschelde 2019**  
**Bijlage 09**  
**Vegetatiestructuurkaart**  
35 Oesterput

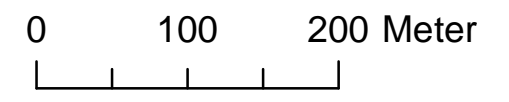


**Legenda**

- niet gekarteerd
- Kaal
- Lage kruid/graslaag (0-30 cm)
- Hoge kruid/graslaag (30-100 cm)
- Dwergstruweel (0-100 cm)
- Ruige kruid/graslaag (>1 m)
- Struweel (1 - 5 m)
- Top10vector

**VEGWAD Vegetatiekartering 2019**

Kaartschaal: 1:5.000  
Auteur: EFTAS / P&T - GB



44500 000000 45000 000000 45500 000000 46000 000000

403500 000000

403500 000000

403000 000000

403000 000000

402500 000000

402500 000000