



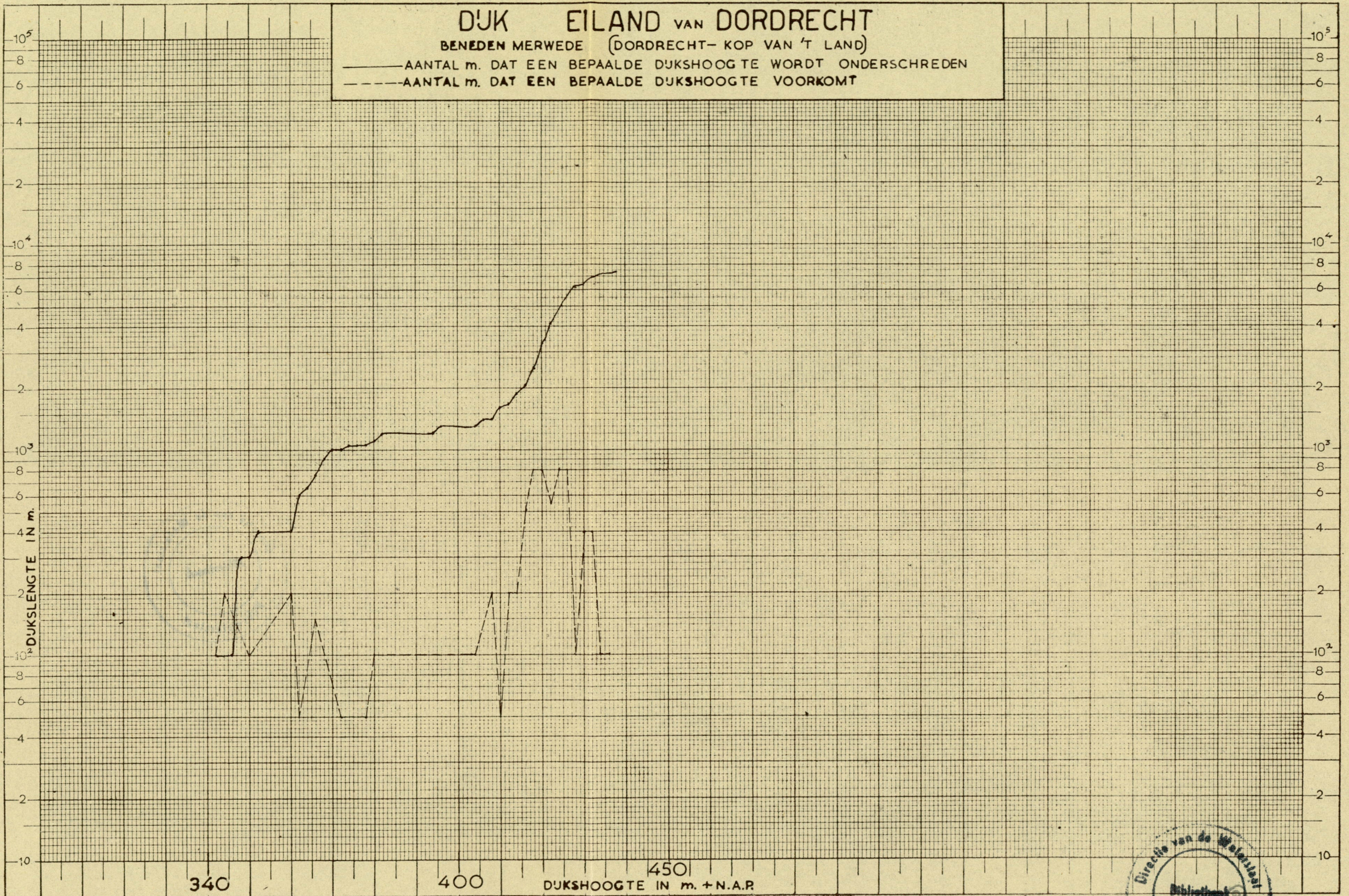
GEN. D. 12 MEERHOOGLEZENIS IN N. V. M. DE A. O. M. T. C. V. E. N. D. E. W. I. J. T. A. W. (1939)

198 32 N 1 A


DJK EILAND VAN DORDRECHT

BENEDEN MERWEDE (DORDRECHT-KOP VAN 'T LAND)

— AANTAL m. DAT EEN BEPAALDE DIKSHOOGTE WORDT ONDERSCHREDEN
 - - - AANTAL m. DAT EEN BEPAALDE DIKSHOOGTE VOORKOMT




(OPKISTINGEN IN DORDRECHT AANWEZIG GEDACHT)



getek	gecalq.	gezien.	A2 Nr. 53.897
	30.753		

LAND VAN DOORRECHT
BESLIDEN VERWIJZEN
AANKOMENDE DAT EEN BE
AANKOMENDE DAT EEN BE



450
DOORRECHT VAN DOORRECHT
[KANTINGEN IN DOORRECHT VAN DOORRECHT]

000

340


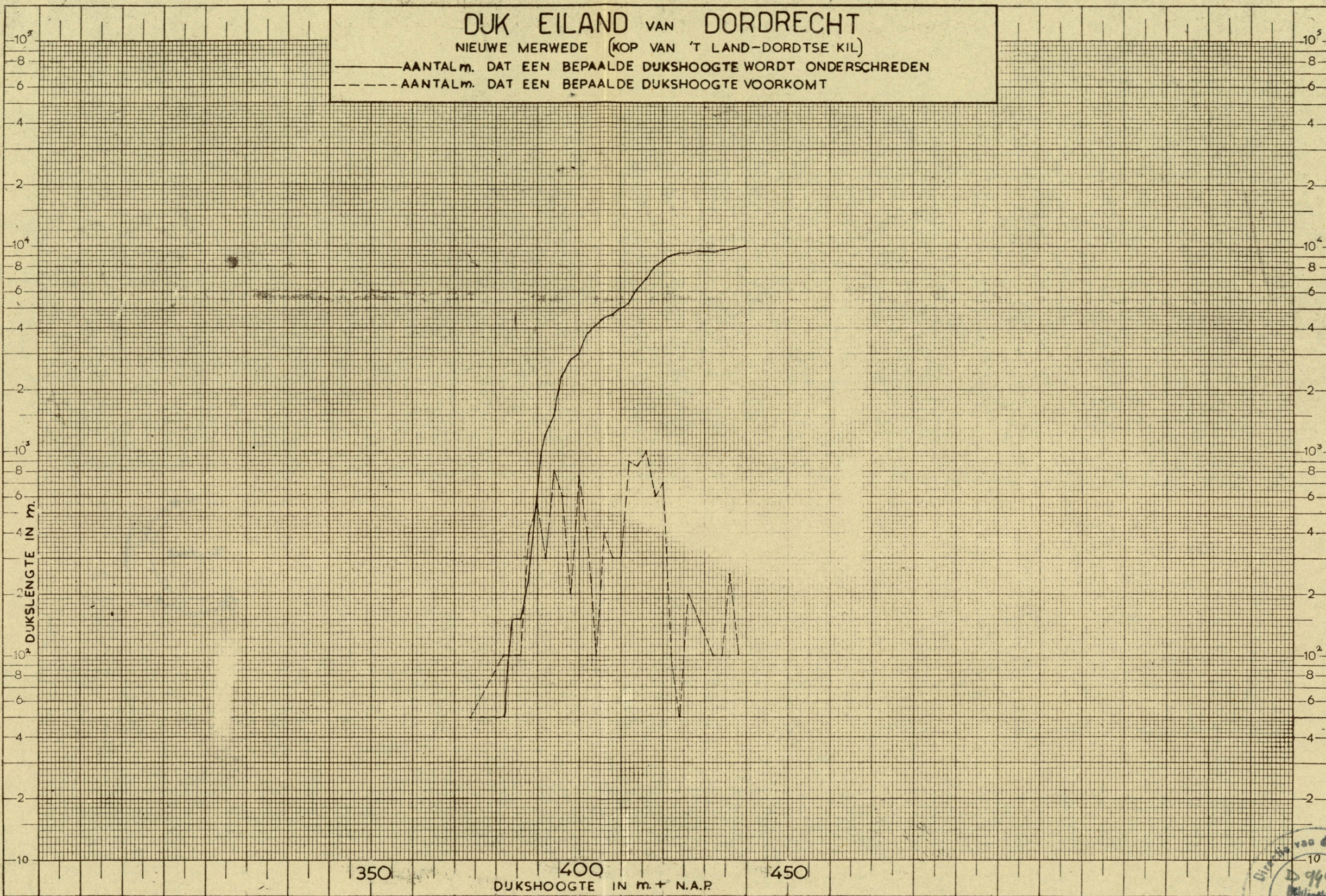
AS nr 23 897

DUK EILAND VAN DORDRECHT

NIEUWE MERWEDE (KOP VAN 'T LAND-DORDTSE KIL)

— AANTAL m. DAT EEN BEPAALDE DUKSHOOGTE WORDT ONDERSCHREDEN

- - - AANTAL m. DAT EEN BEPAALDE DUKSHOOGTE VOORKOMT



getek	gecalc	gezien	A2 Nr. 53.898
	30.753		

DUK EILAND VAN OORRECHT
WELKE VERBODT OP HET T. LAND-TOEGANG
AANTAL DAT EEN BEPAALDE HOOGTE HEBBT OVERSCHRIJVEN
AANTAL W. DAT EEN BEPAALDE HOOGTE VOORBIJGANGT




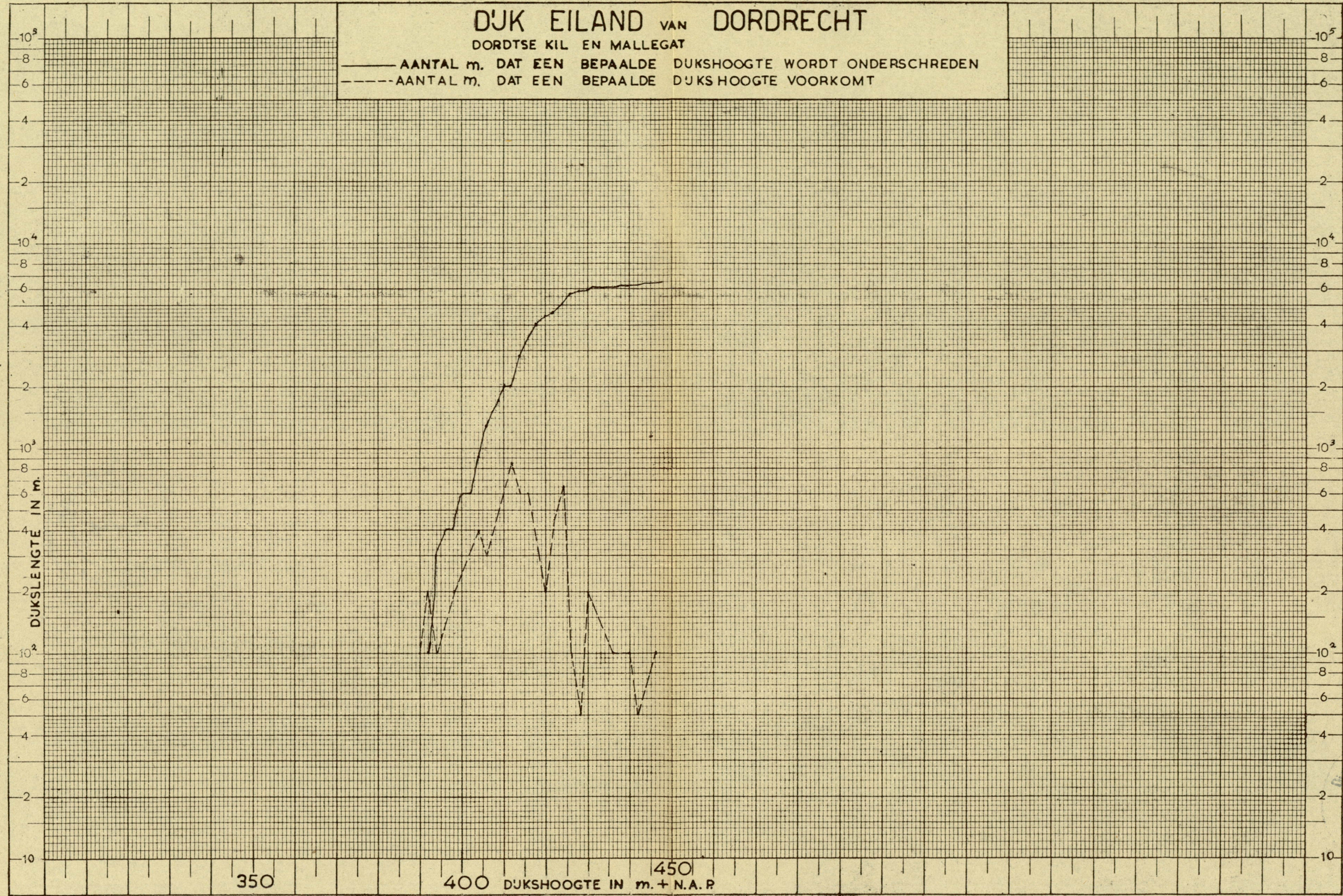
AS N. 22.828
RAPPORT N. 1003
BUREAU N. 1003

DJK EILAND VAN DORDRECHT

DORDTSE KIL EN MALLEGAT

— AANTAL m. DAT EEN BEPAALDE DUKSHOOGTE WORDT ONDERSCHREDEN

- - - - AANTAL m. DAT EEN BEPAALDE DUKSHOOGTE VOORKOMT



getek.	gecalq gezien	A2 Nr. 53.899
29753	<i>[Signature]</i>	

DUK EILAND en DORDRECHT

VOOR DE BEWAARDING VAN DE
KUNSTEN EN WETENSCHAPPEN
AANKOMST VAN DE BEWAARDING VAN DE
KUNSTEN EN WETENSCHAPPEN

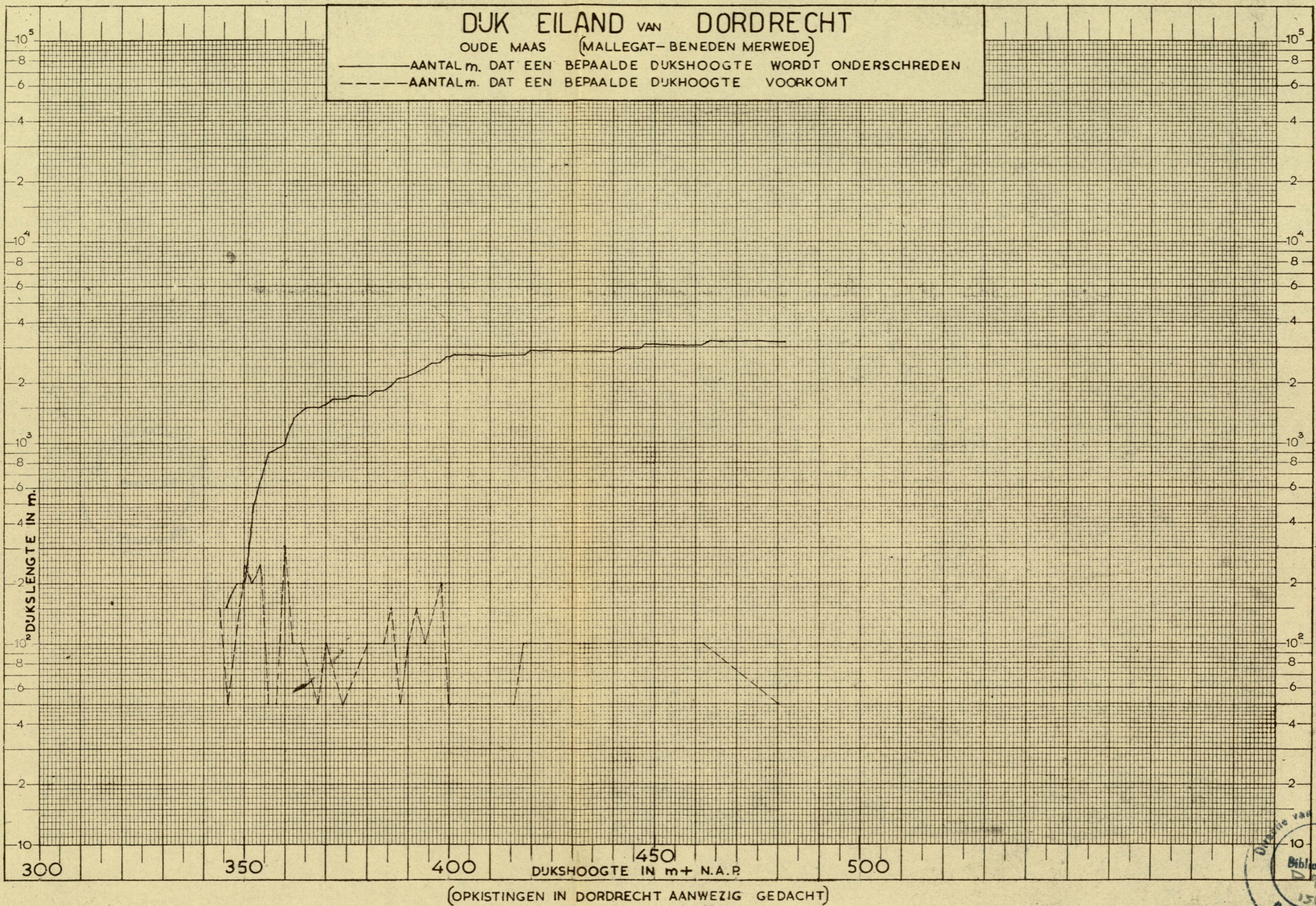


AS Nr. 83 888


DUK EILAND VAN DORDRECHT

OUDE MAAS (MALLEGAT-BENEDEN MERWEDE)

— AANTAL m. DAT EEN BEPAALDE DUKSHOOGTE WORDT ONDERSCHREDEN
 - - - AANTAL m. DAT EEN BEPAALDE DUKHOOGTE VOORKOMT




(OPKISTINGEN IN DORDRECHT AANWEZIG GEDACHT)



getek.	gecalq.	gezien.	A2	Nr. 53.900
	30753			

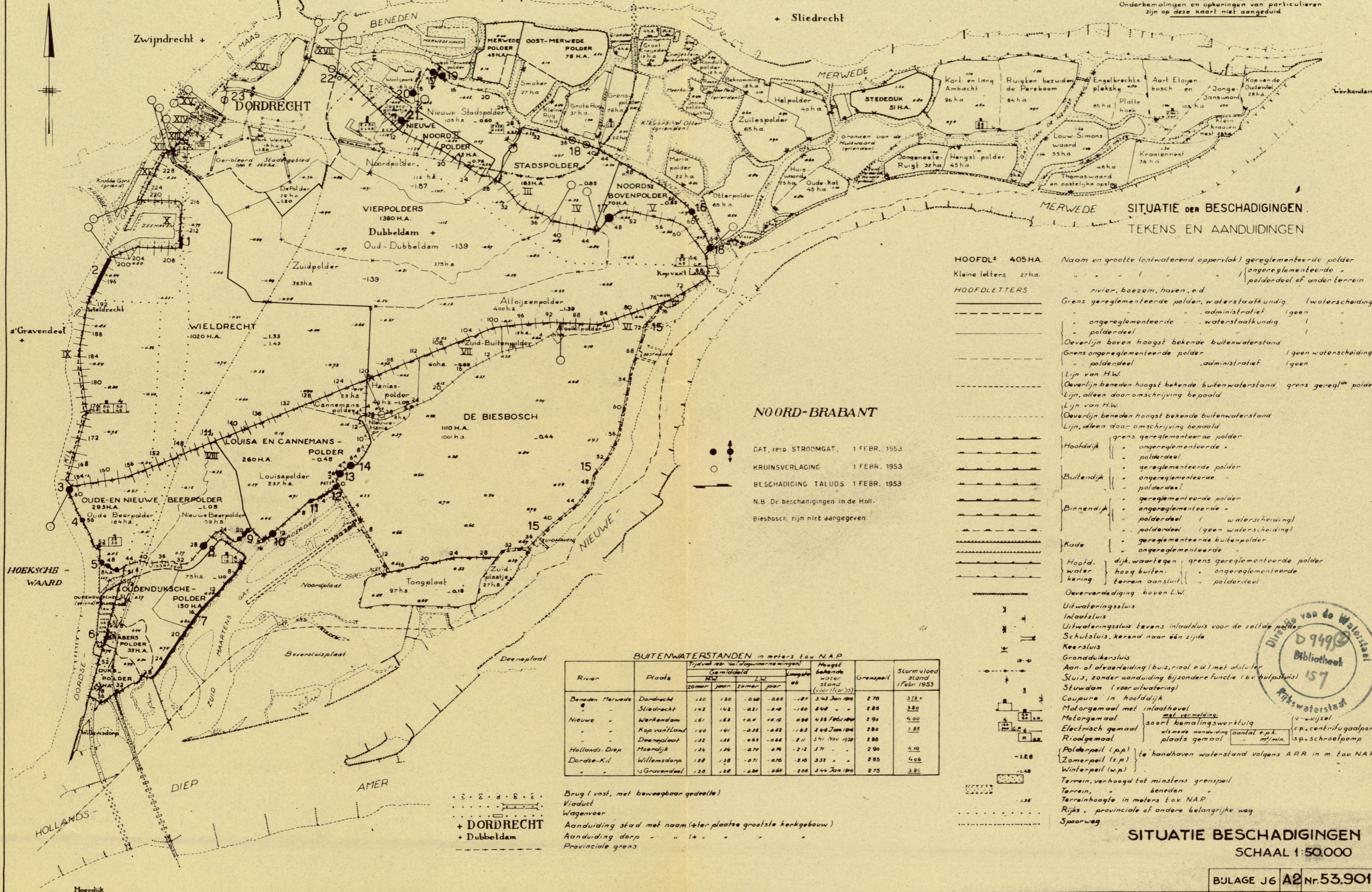
DUK EILAND VAN DORRECHT

WATERSCHAP VAN DORRECHT
WATERSCHAP VAN DORRECHT
WATERSCHAP VAN DORRECHT



AS N. 22.300

AS N. 22.300	



SITUATIE DER BESCHADIGINGEN
TEKEN EN AANDUIDINGEN

- HOOFDLS 405 HA. } Naam en grootte (ontwaterend oppervlak) gereglementeerde polder
- Kleine letters 27 ha. } ongereglementeerde " polderdeel of ander terrein
- HOOFDLETTERS } rivier, boezem, haven, e.d.
- Grens gereglementeerde polder, waterstaatkundig } (waterscheiding)
- - - - - administratief } (geen ")
- - - - - ongereglementeerde " waterstaatkundig } (")
- - - - - polderdeel } (")
- Overlijn boven hoogst bekende buitenwaterstand } (geen waterscheiding)
- - - - - Grens ongereglementeerde polder } administratief (geen ")
- - - - - polderdeel } (")
- Lijn van H.W. } (geen waterscheiding)
- - - - - Overlijn beneden hoogst bekende buitenwaterstand } grens geregl. polder
- - - - - Lijn, alleen door omschrijving bepaald } (")
- - - - - Lijn van H.W. } (")
- - - - - Overlijn beneden hoogst bekende buitenwaterstand } Lijn, alleen door omschrijving bepaald
- - - - - Lijn, alleen door omschrijving bepaald } grens gereglementeerde polder
- - - - - Hoofddijk } ongereglementeerde " polderdeel
- - - - - Buitendijk } gereglementeerde polder ongereglementeerde " polderdeel
- - - - - Binnendijk } gereglementeerde polder ongereglementeerde " polderdeel (waterscheiding) polderdeel (geen waterscheiding)
- - - - - Kade } gereglementeerde buitenpolder ongereglementeerde " polderdeel
- - - - - Hoofdwaterkering } dijk, waartegen grens gereglementeerde polder hoog buiten- ongereglementeerde terrein aansluit " polderdeel
- - - - - Oeververdediging boven LW. } (")
- - - - - Uitwateringssluis } (")
- - - - - Inlaatsluis } (")
- - - - - Uitwateringssluis tevens inlaatsluis voor de zelfde polder } (")
- - - - - Schutsluis, kerend naar één zijde } (")
- - - - - Keerluis } (")
- - - - - Grondduikersluis } (")
- - - - - Aan- of afvoerleiding (buis, riool e.d.) met afsluiter } (")
- - - - - Sluis, zonder aanduiding bijzondere functie (bv. hulpsluis) } (")
- - - - - Stuwdam (voor uitwatering) } (")
- - - - - Coupure in hoofddijk } (")
- - - - - Motorgemaal met inlaathoel } met vermelding soort bemalingswerktuig
- - - - - Motorgemaal } (")
- - - - - Electrisch gemaal } alsmede aanduiding aantal e.p.k. plaats gemaal
- - - - - Rioolgemaal } (")
- - - - - Polderpeil (z.p.) } te handhaven waterstand volgens A.P.R. in m. tov. N.A.P.
- - - - - Zomerpeil (z.p.) } (")
- - - - - Winterpeil (w.p.) } (")
- - - - - Terrein, verhoogd tot minstens grenspeil } (")
- - - - - Terrein, beneden } (")
- - - - - Terreinhoogte in meters tov. N.A.P. } (")
- - - - - Rijks-, provinciale of andere belangrijke weg } (")
- - - - - Spoorweg } (")

NOORD-BRABANT


- GAT, resp. STROOMGAT. 1 FEBR. 1953
- KRUIJSVERLAGING 1 FEBR. 1953
- BESCHADIGING TALUDS 1 FEBR. 1953
- N.B. De beschadigingen in de Holl. Biesbosch zijn niet aangegeven


BUITENWATERSTANDEN in meters tov. N.A.P.

Rivier	Plaats	Tijdstip ten tijde van waarneming				Hoogst bekende waterstand (voor 1 Febr. 53)	Grenspeil	Stormvloed stand 1 Febr. 1953	
		Gemiddeld		Langste					
		Zomer	Jaar	Zomer	Jaar				
Beneden Merwe	Dordrecht	180	180	-0.40	-0.22	-1.07	3.43 Jan 1953	2.70	3.73
	Sliedrecht	1.42	1.42	-0.21	-0.10	-1.60	2.40 "	2.85	3.80
Nieuwe "	Werkendam	1.61	1.63	+0.21	1.19	0.98	4.38 Febr. 1954	2.90	4.00
	Kop van Land	1.40	1.41	-0.35	-0.22	-1.65	3.65 Jan 1954	2.80	3.85
Hollands Diep	Maendijk	1.34	1.34	-0.70	-0.70	-2.12	3.71 Nov 1952	2.90	4.10
	Willemsdorp	1.28	1.28	-0.71	-0.70	-2.05	3.52 "	2.85	4.06
Dordse Kil	s Gravendeel	1.28	1.28	-0.88	-0.64	-2.08	3.44 Jan 1950	2.75	3.85

- Brug (vast, met beweegbaar gedeelte)
- Viaduct
- Wagenvoer
- + DORDRECHT
- + Dubbeldam
- Aanduiding stad met naam (ter plaats grootste kerkgebouw)
- Aanduiding dorp " " " " "
- Provinciale grens

SITUATIE BESCHADIGINGEN
SCHAAL 1:50.000







STADT BEWAARDINGEN

STADT BEWAARDINGEN


STADT BEWAARDINGEN	STADT BEWAARDINGEN	STADT BEWAARDINGEN	STADT BEWAARDINGEN	STADT BEWAARDINGEN	STADT BEWAARDINGEN
1	2	3	4	5	6
7	8	9	10	11	12
13	14	15	16	17	18
19	20	21	22	23	24
25	26	27	28	29	30
31	32	33	34	35	36
37	38	39	40	41	42
43	44	45	46	47	48
49	50	51	52	53	54
55	56	57	58	59	60
61	62	63	64	65	66
67	68	69	70	71	72
73	74	75	76	77	78
79	80	81	82	83	84
85	86	87	88	89	90
91	92	93	94	95	96
97	98	99	100	101	102



NR.		
1.	Binnentalud weggeslagen over 150 m lengte. Kruinbreedte gebleven.	hersteld met zakken zand
2.	Buiten- en binnentalud beschadigd over \pm 600 m. Geen diepe gaten.	hersteld met zakken zand en stra
3.	Gat van 50 m lengte. Buitenteen blijven staan.	} Hoog gors.
4.	Gat van 15 m lengte. Buitenteen blijven staan.	
5.	Gat van 10 m lengte. Buitenteen blijven staan.	
	Gat van 50 m lengte. Buitenteen blijven staan.	
	Gat van 170 m lengte Buitenteen blijven staan.	
6.	Ryksstraatweg op dijk. Over grote lengtem overstroomden verzakt.	Griendland ten Westen van de weg.
7.	Op vele plaatsen en over grote lengten beschadiging van het binnentalud.	Hoog gors.
8.	Doorbraak over 40 m lengte. Diepte niet bekend.	
9.	3 gaten van \pm 20 m.	grienden.
10.	Gat van 65 m lengte. Overgang van lage in hogere dijk. Zandkern met klerbekleding. Tot maarveld weggeslagen.	Hoog gors
11.	Verzakkingen aan binnenzijde over 25 en 30 m.	hoog gors.
12.	Gat van 45 m lengte. tot maarveld.	hoog gors.
13.	Doorbraak van 15 m lengte. Diepte tot \pm 1 m M.V.	
14.	Doorbraak van 20 m lengte. Diepte tot \pm 1 m M.V.	




RIJKSWATERSTAAT DIR. BENEDENRIVIEREN		AFD. ONTWERP	W. No.
BEGROTING	<i>Eiland van Dordrecht</i>		
STERKTE BER.			
HOEVEELHEDEN BER.			
RAPPORT			
D.D. 2 Febr. '53 A. Broek-Knoester	D.D. CONTR.	D.D. GEW.	D.D. GEZ.




Nr.

15. Op sommige plaatsen lichte beschadiging Rietland.
zand komt door kleilaag.
16. 2 kleine gaten van 2 m. lengte. tot
op Maaiveld.
17. Doorbraak van ± 20 m lengte. Diepte
onbekend. Is reeds gedicht.
18. Verzakkingen en beschadigingen
van niet te gro~~ote~~te lengte.
19. Gat van ± 300 m lengte tot \pm maaiveld
Met doorstromend gat van ± 20 m.
Gat van ± 30 m. lengte tot \pm maaiveld.
20. Gat van ± 60 m lengte tot \pm maaiveld. Wordt reeds hersteld.
21. Doorbraak in d ± 30 m lengte
Diepte ongeveer 1 m - 1.1/2 m.
22. Verzakkingen over lengten van
15 - 15 en 25 m. Wordt reeds hersteld.
Over ± 150 m lichte verzakkingen.
23. Verzakkingen door overstromend water.
1 gat van 20 m lang.
2 1/2 m diep - Hruin Wordt reeds hersteld.
1 gat van 12 m lang.
1 m diep - Hruin.



RIKSWATERSTAAT DIR. BENEDENRIVIEREN		AFD. ONTWERP	W. No.
BEGROTING	Eiland van Dordrecht.		
STERKTE BER.			
HOEVEELHEDEN BER.			
RAPPORT			
D.D. 3 Feb 53. BROEK-KNOESTER.	D.D. CONTR.	D.D. GEW.	D.D. GEZ.



WED. ONTWERP

WED. ONTWERP

WED. ONTWERP
