

# DWARSPROFIELEN VAN DE RIVIERWATERKERENDE DIJKEN VAN HET HOOGHEEMRAADSCHAP VAN DE ALBLASSERWAARD MET ARKEL BENEDEN DE ZOUWE

22<sup>E</sup> EN 23<sup>E</sup> DIJKVAK  
SCHAAL 1:200



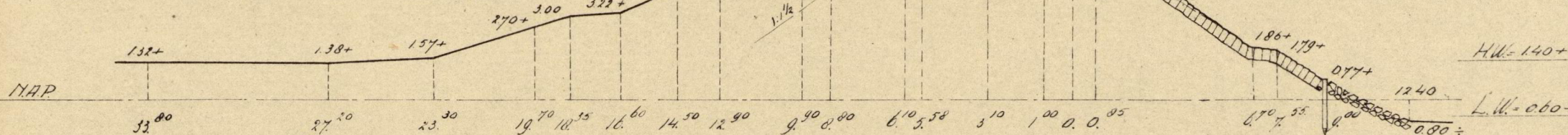
VERKLARING:

— DWARSPROFIEL VOLGENS WATERPASSING VAN DE PROV. WATERSTAAT IN ZUID-HOLLAND IN 1947.  
HOOGTE VOLGENS DIJKTAFEL.  
— DWARSPROFIEL VOLGENS DIJKTAFEL.

LEKDIJK (LENGTE 1125M.)

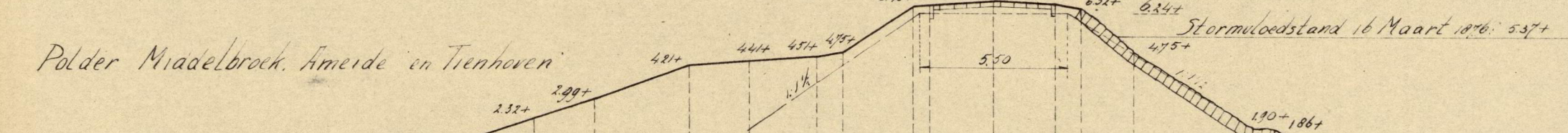
22<sup>E</sup> DIJKVAK. DIJKPAAL 289<sup>000</sup>

Polder Middelbroek, Ameide en Tienhoven



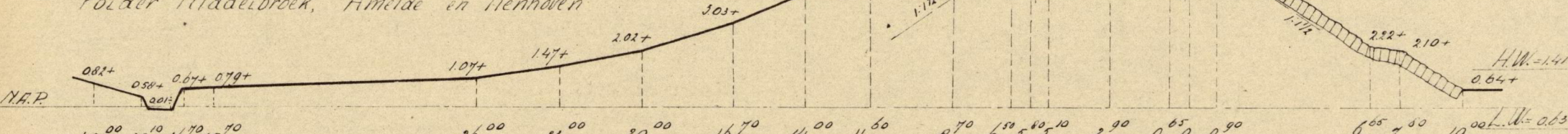
DIJKPAAL 290<sup>000</sup>

Polder Middelbroek, Ameide en Tienhoven




DIJKPAAL 290<sup>100</sup>

Polder Middelbroek, Ameide en Tienhoven



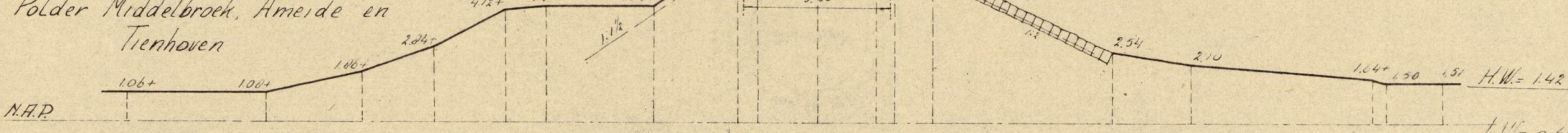
DIJKPAAL 291<sup>070</sup>

Polder Middelbroek, Ameide en Tienhoven



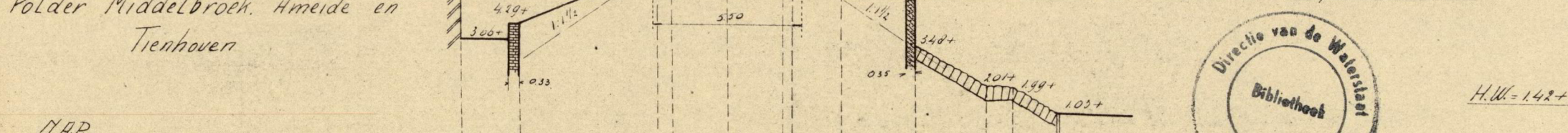
DIJKPAAL 292<sup>100</sup>

Polder Middelbroek, Ameide en Tienhoven



DIJKPAAL 293<sup>100</sup>

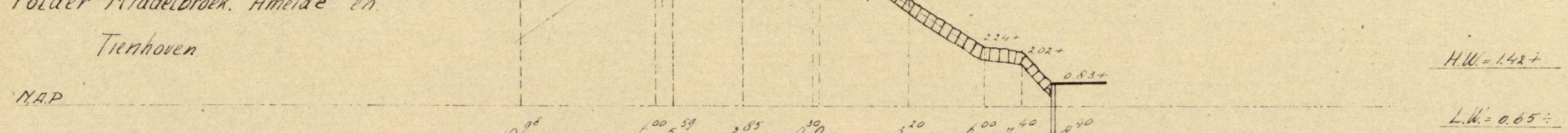
Polder Middelbroek, Ameide en Tienhoven



LEKDIJK (LENGTE 1103M.)

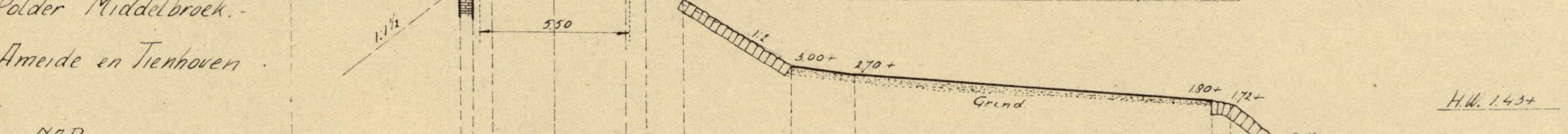
23<sup>E</sup> DIJKVAK. DIJKPAAL 294<sup>000</sup>

Polder Middelbroek, Ameide en Tienhoven



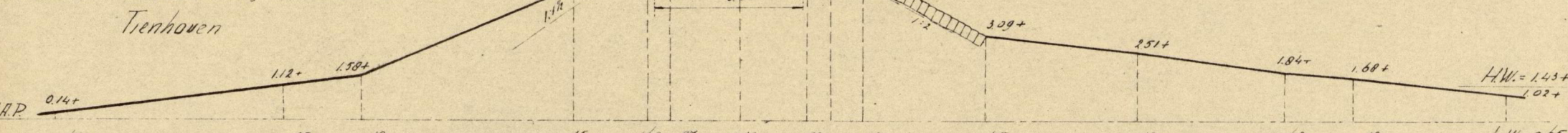
DIJKPAAL 294<sup>100</sup>

Polder Middelbroek, Ameide en Tienhoven



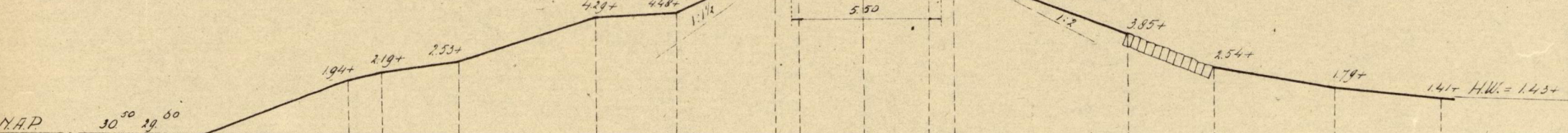
DIJKPAAL 295<sup>100</sup>

Polder Middelbroek, Ameide en Tienhoven



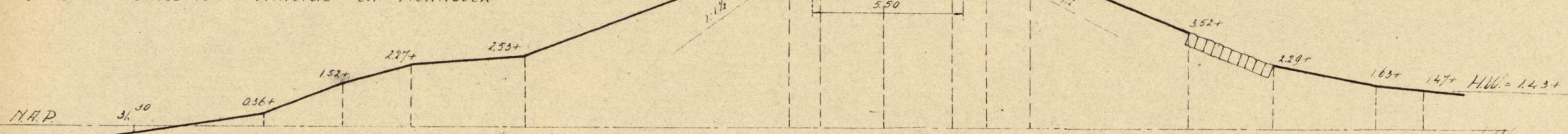
DIJKPAAL 296<sup>100</sup>

Polder Middelbroek, Ameide en Tienhoven



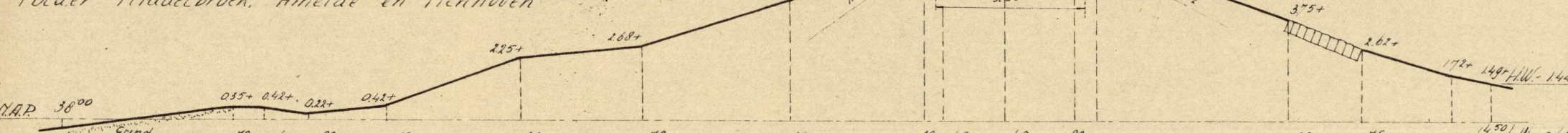
DIJKPAAL 297<sup>000</sup>

Polder Middelbroek, Ameide en Tienhoven



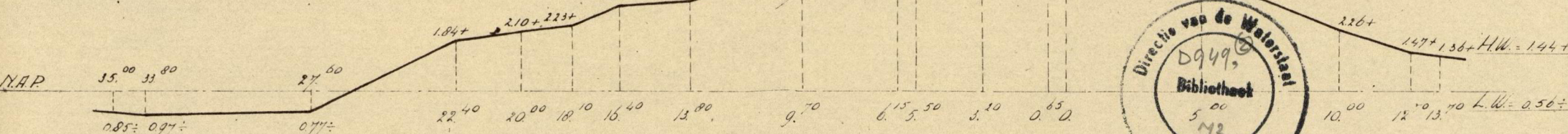
DIJKPAAL 298<sup>000</sup>

Polder Middelbroek, Ameide en Tienhoven





DIJKPAAL 298<sup>100</sup>

Polder Middelbroek, Ameide en Tienhoven



DIJKPAAL 299<sup>003.40</sup>

Polder Middelbroek, Ameide en Tienhoven





# DWARSPROFIELEN VAN DE RIVERWATERKERENDE DIJKEN VAN HET HOOGHEEMRAADSCHAP VAN DE ALBLASSERWAARD MET ARKEL BENEDEN DE ZOUWE

14<sup>E</sup> DIJKVAK.



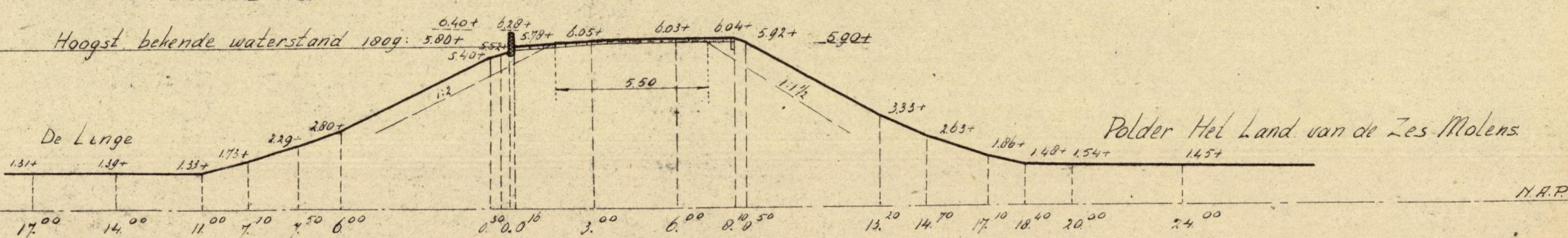
VERKLARING:

— DWARSPROFIEL VOLGENS WATERPASSING VAN DE PROV. WATERSTAAT IN ZUID-HOLLAND IN 1947.  
— HOOGTE VOLGENS DIJKTAFEL.  
- - - DWARSPROFIEL VOLGENS DIJKTAFEL.

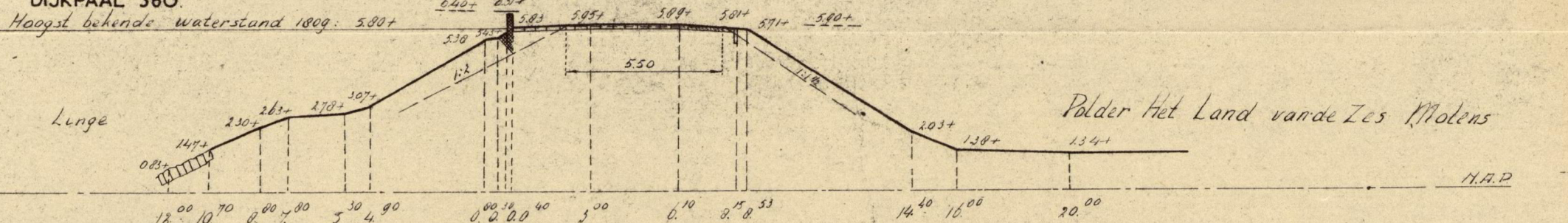
SCHAAL 1:200

NOORDER LINGE DIJK (LENGTE 3820M.)

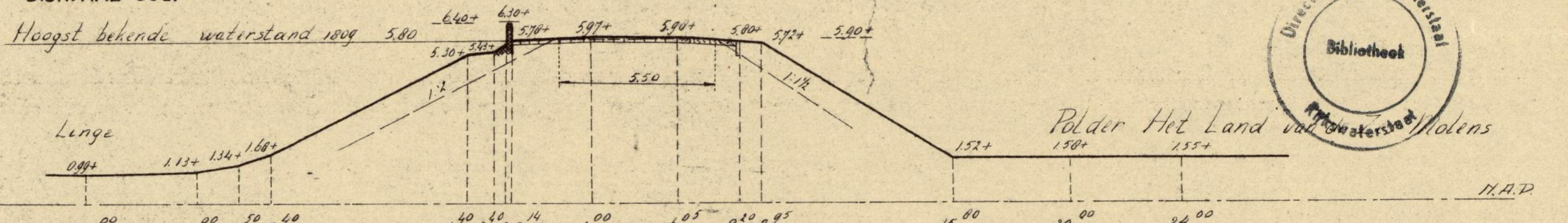
14<sup>E</sup> DIJKVAK. DIJKPAAL 360.000



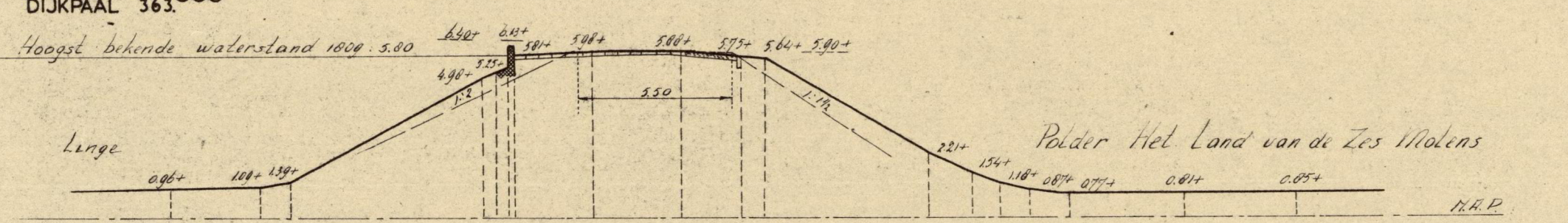
DIJKPAAL 360.170



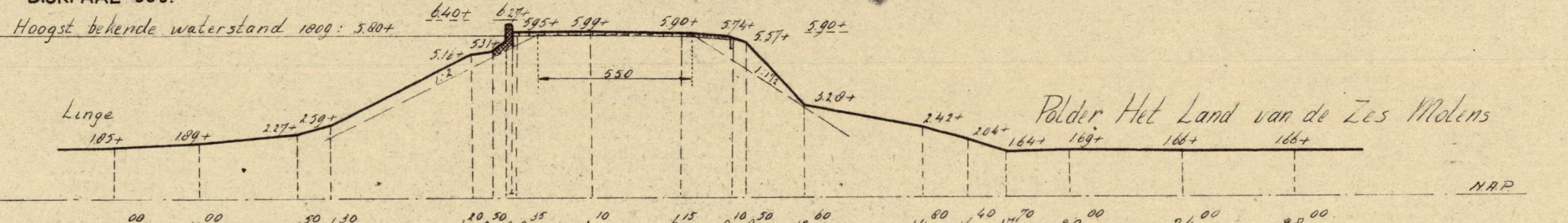
DIJKPAAL 362.000



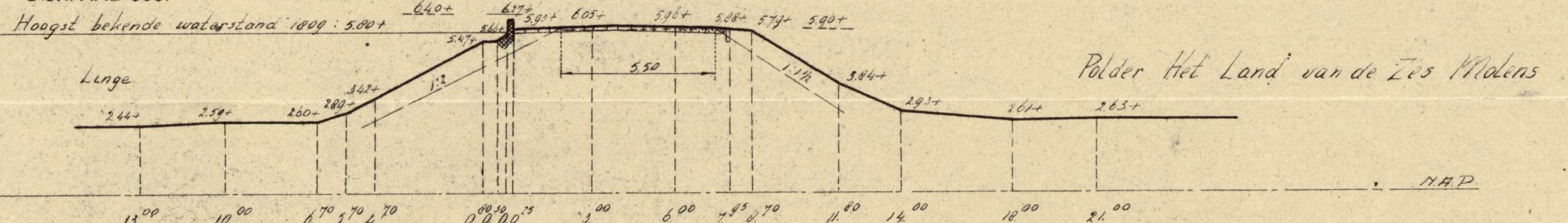
DIJKPAAL 363.000



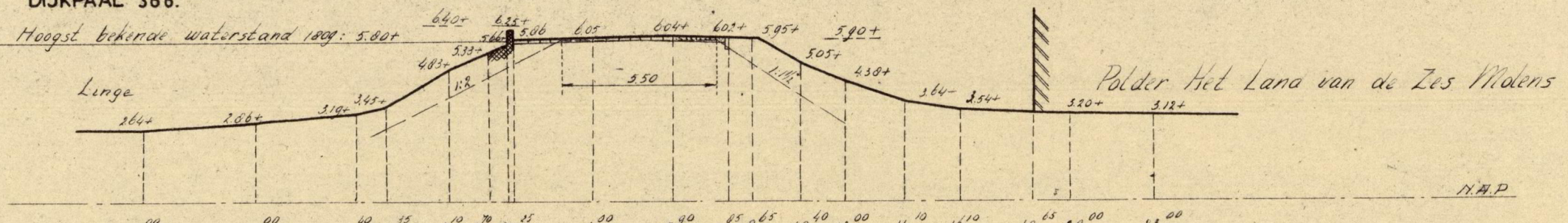
DIJKPAAL 363.160



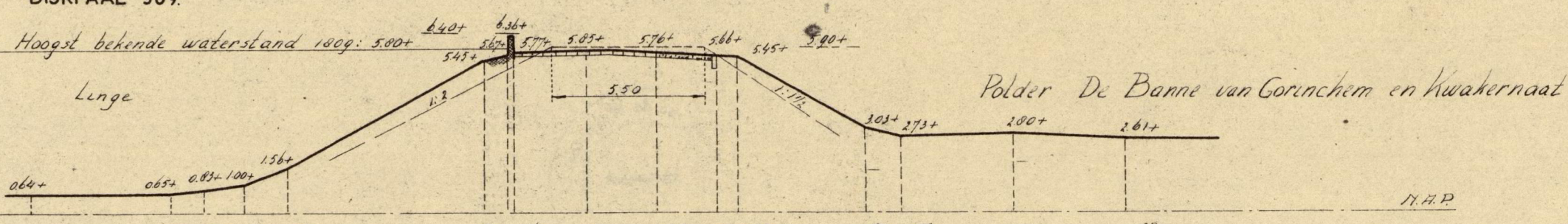
DIJKPAAL 365.008



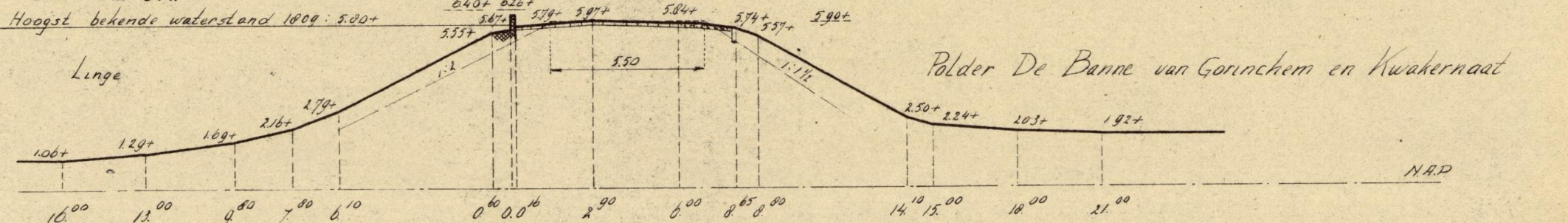
DIJKPAAL 366.145



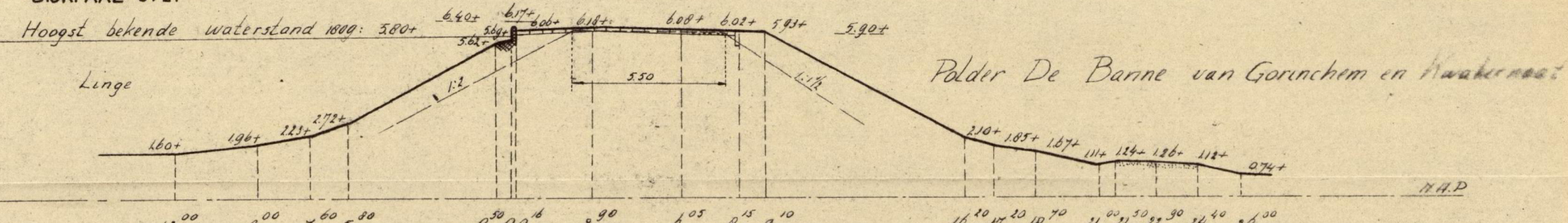
DIJKPAAL 369.000



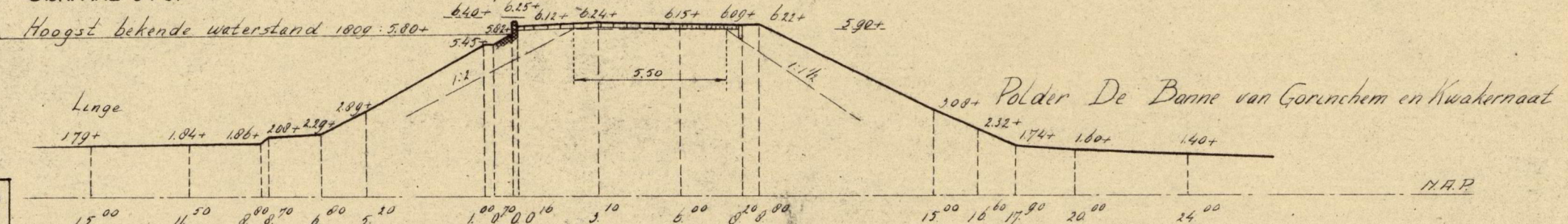
DIJKPAAL 371.000



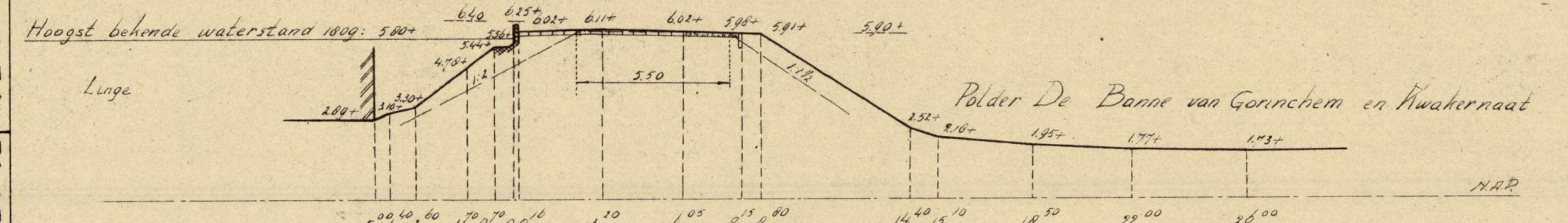
DIJKPAAL 372.010



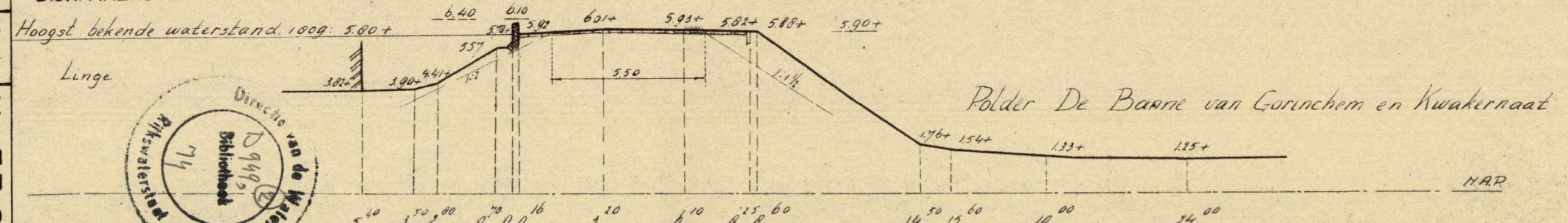
DIJKPAAL 373.185



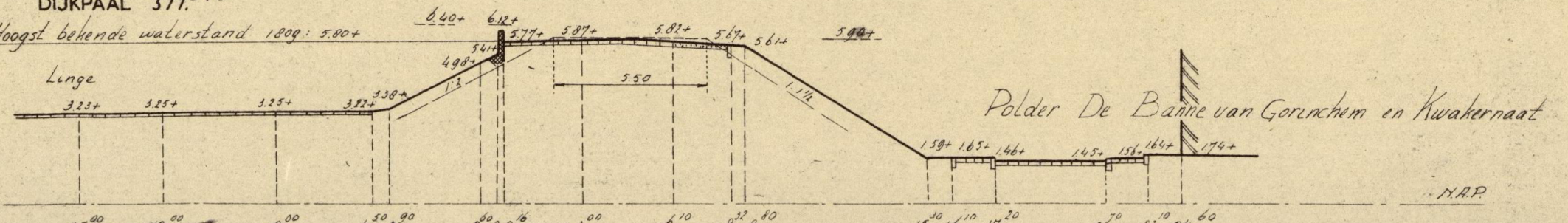
DIJKPAAL 374.180



DIJKPAAL 375.185




DIJKPAAL 377.090



RAPPORT N° 10, 1953

BULAGE E4 BLAD 16 A4 N° 53.824








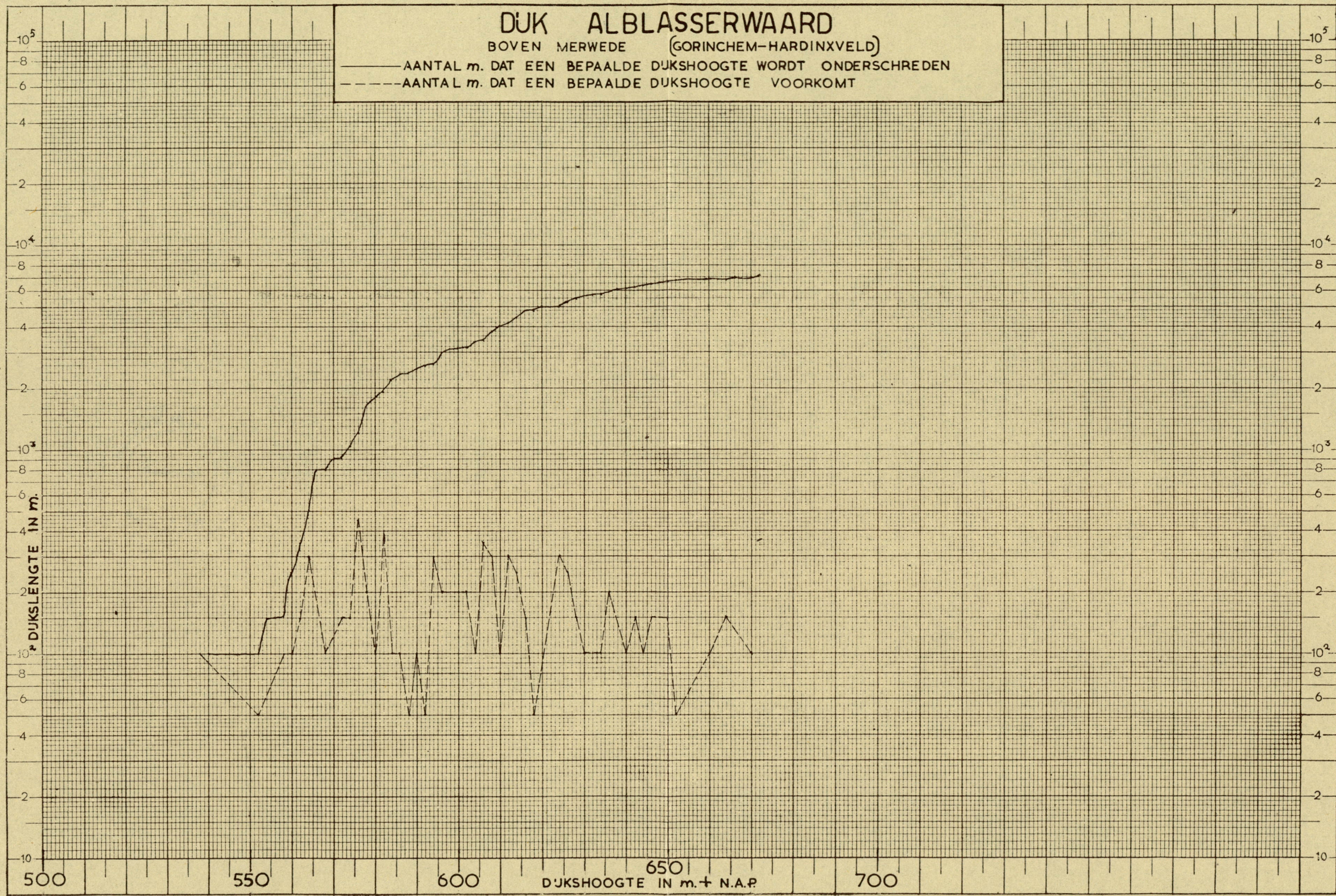




# DUK ALBLASSERWAARD

BOVEN MERWEDE (GORINCHEM-HARDINXVELD)

— AANTAL m. DAT EEN BEPAALDE DUKSHOOGTE WORDT ONDERSCHREDEN  
- - - AANTAL m. DAT EEN BEPAALDE DUKSHOOGTE VOORKOMT


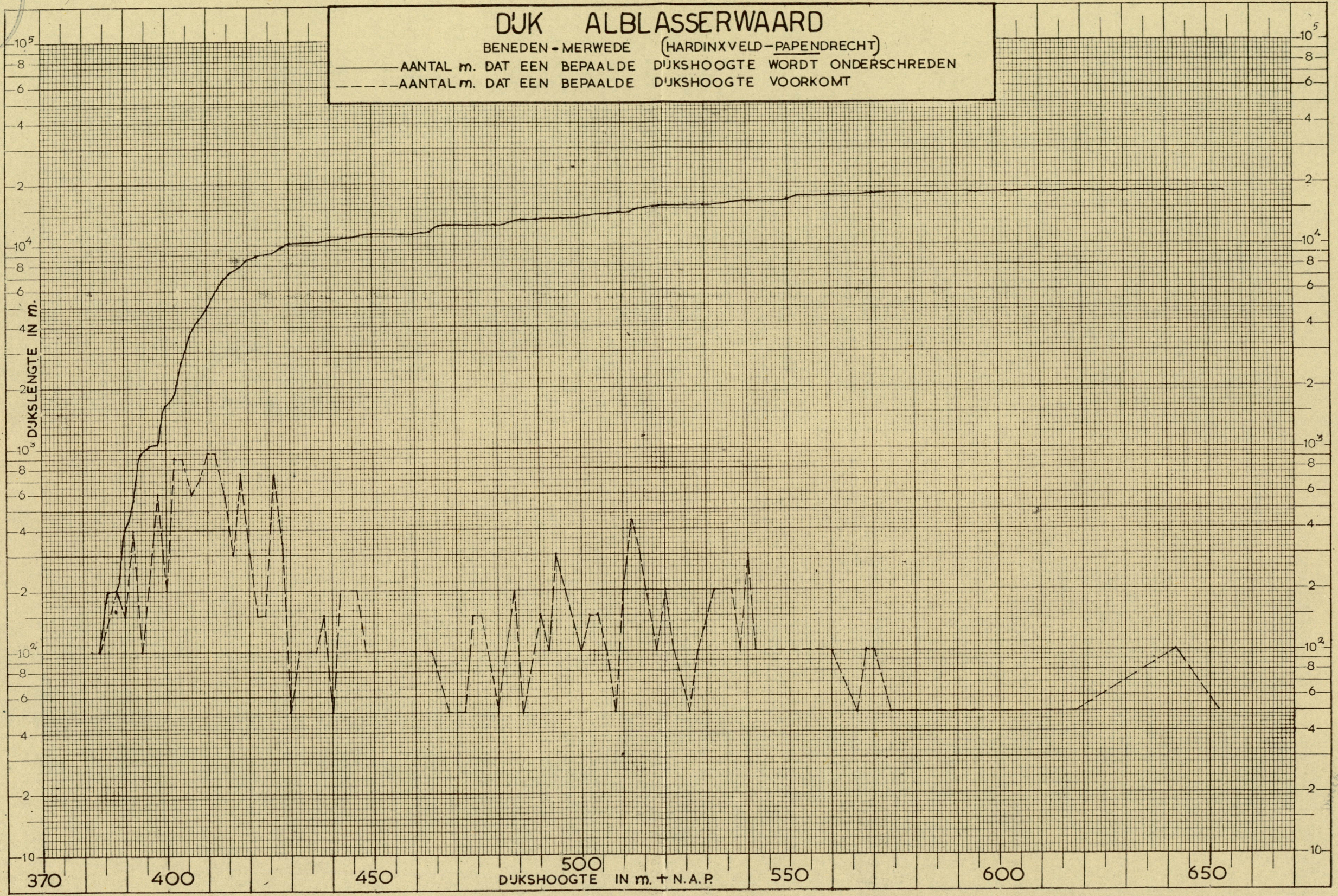



|        |         |           |               |
|--------|---------|-----------|---------------|
| getek. | gecalq. | gezien    | A2 Nr. 53.826 |
|        | 1.8.53. | <i>Rm</i> |               |









|        |          |        |    |            |
|--------|----------|--------|----|------------|
| getek. | gecalq   | gezien | A2 | Nr. 53.827 |
|        | 3. 8.53. |        |    |            |







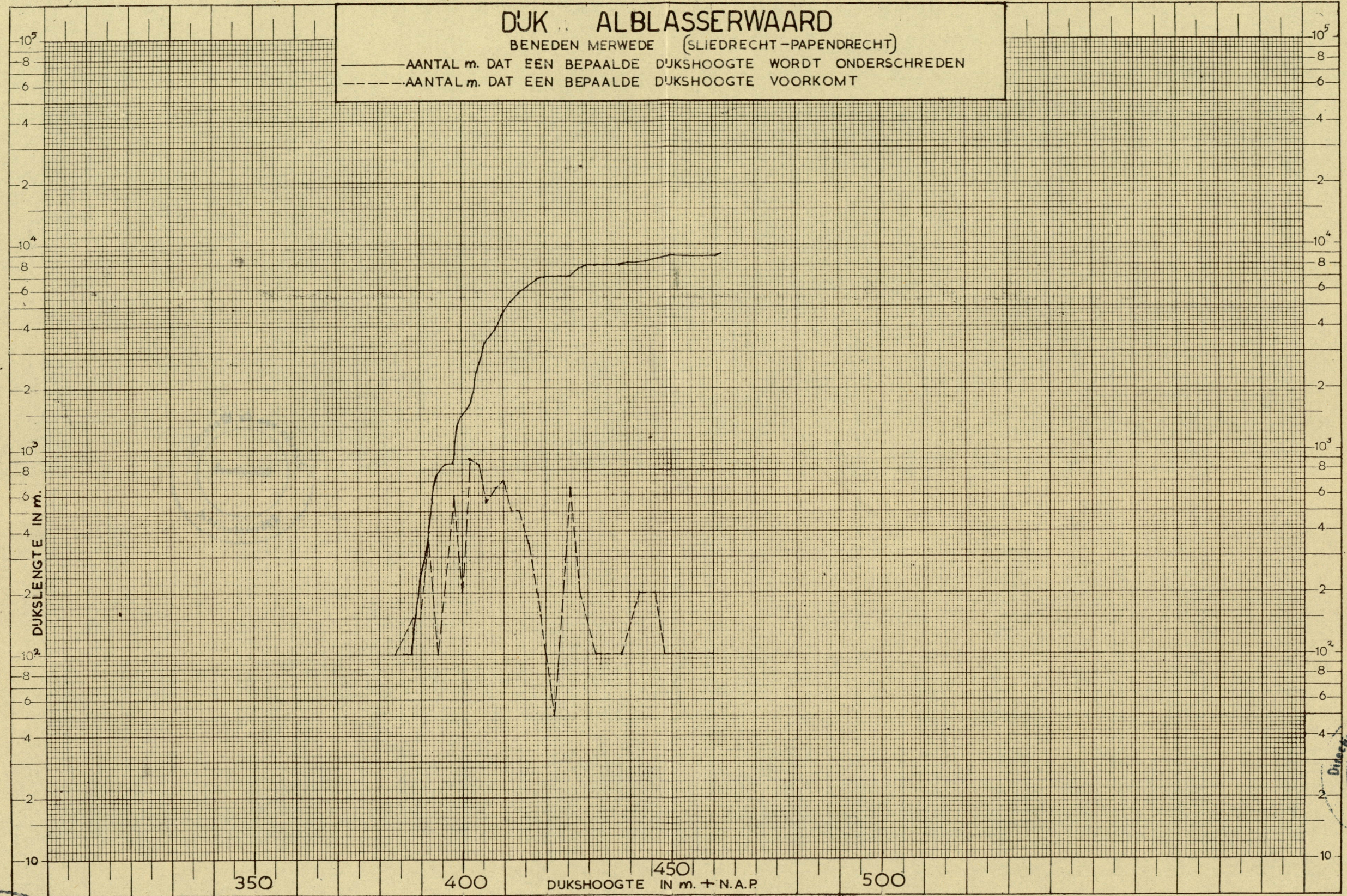


# DUK ALBLASSERWAARD

BENEDEN MERWEDE (SLIEDRECHT-PAPENDRECHT)

— AANTAL m. DAT EEN BEPAALDE DIKSHOOGTE WORDT ONDERSCHREDEN


- - - AANTAL m. DAT EEN BEPAALDE DIKSHOOGTE VOORKOMT




|        |         |        |               |
|--------|---------|--------|---------------|
| getek. | gecalq. | gezien | A2 Nr. 53.828 |
|        | 31.753  |        |               |



ALBI ASSERWAARD  
BEMOEDEN LEZENDEN  
WANT IN DAT TEN ALBAARDE WERKHOOFTE WORDT ONTOEGESCHRIJVEN  
VANTAAR DAT EEN BEPAALDE WERKHOOFTE VOORKOMT



AS nr 6828



WATERLOO, 1871

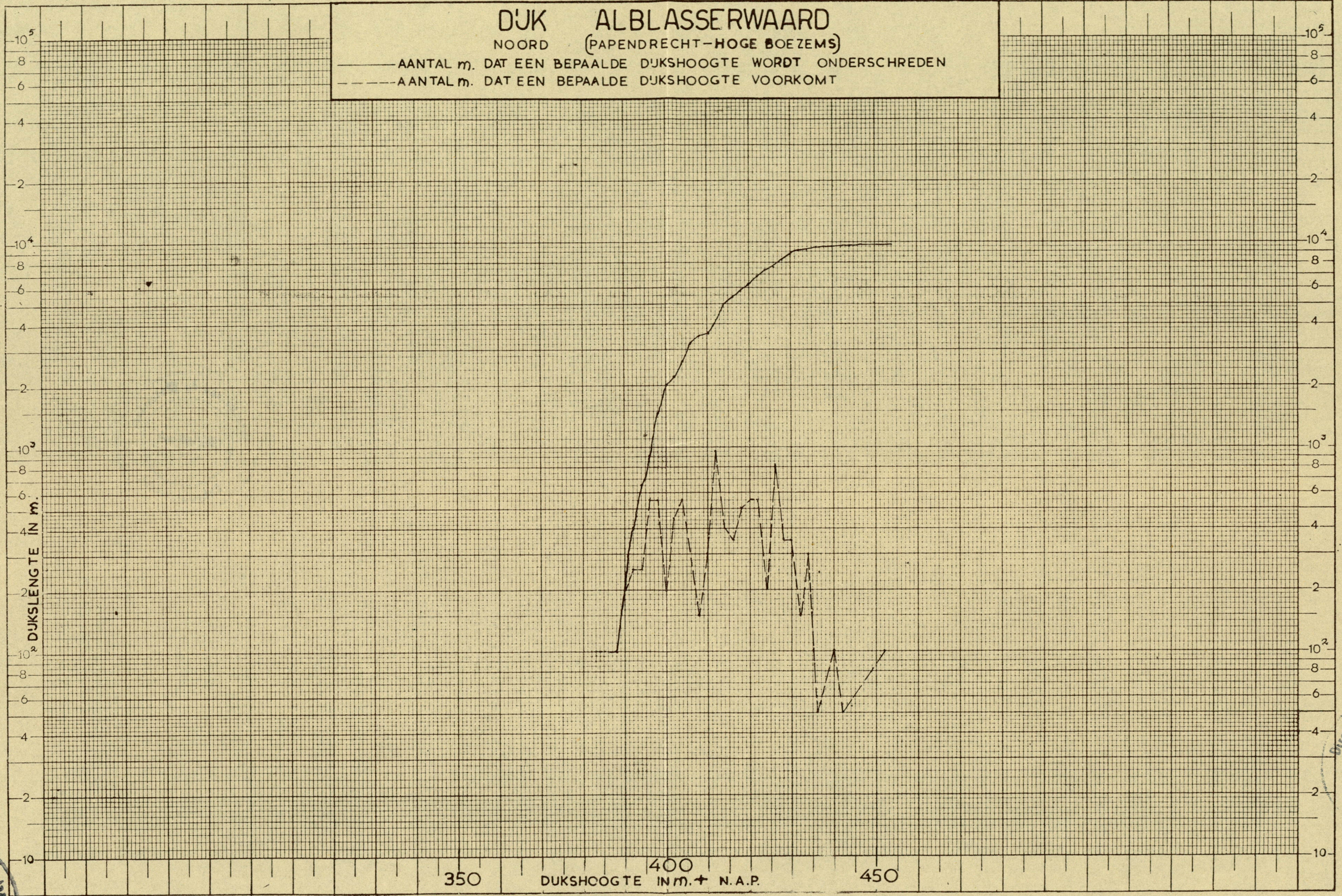


# DJK ALBLASSERWAARD

NOORD (PAPENDRECHT-HOGE BOEZEMS)

— AANTAL m. DAT EEN BEPAALDE DJKSHOOGTE WORDT ONDERSCHREDEN

- - - AANTAL m. DAT EEN BEPAALDE DJKSHOOGTE VOORKOMT





350

DUKSHOOGTE IN m. + N.A.P.

450

(OPZETMUURTJES MEEGEREKEND)



|        |                |           |
|--------|----------------|-----------|
| getek. | gecalq.        | gezien    |
|        | 3.8.53         |           |
|        | <i>van der</i> | <i>Rm</i> |

A2 Nr. 53.829





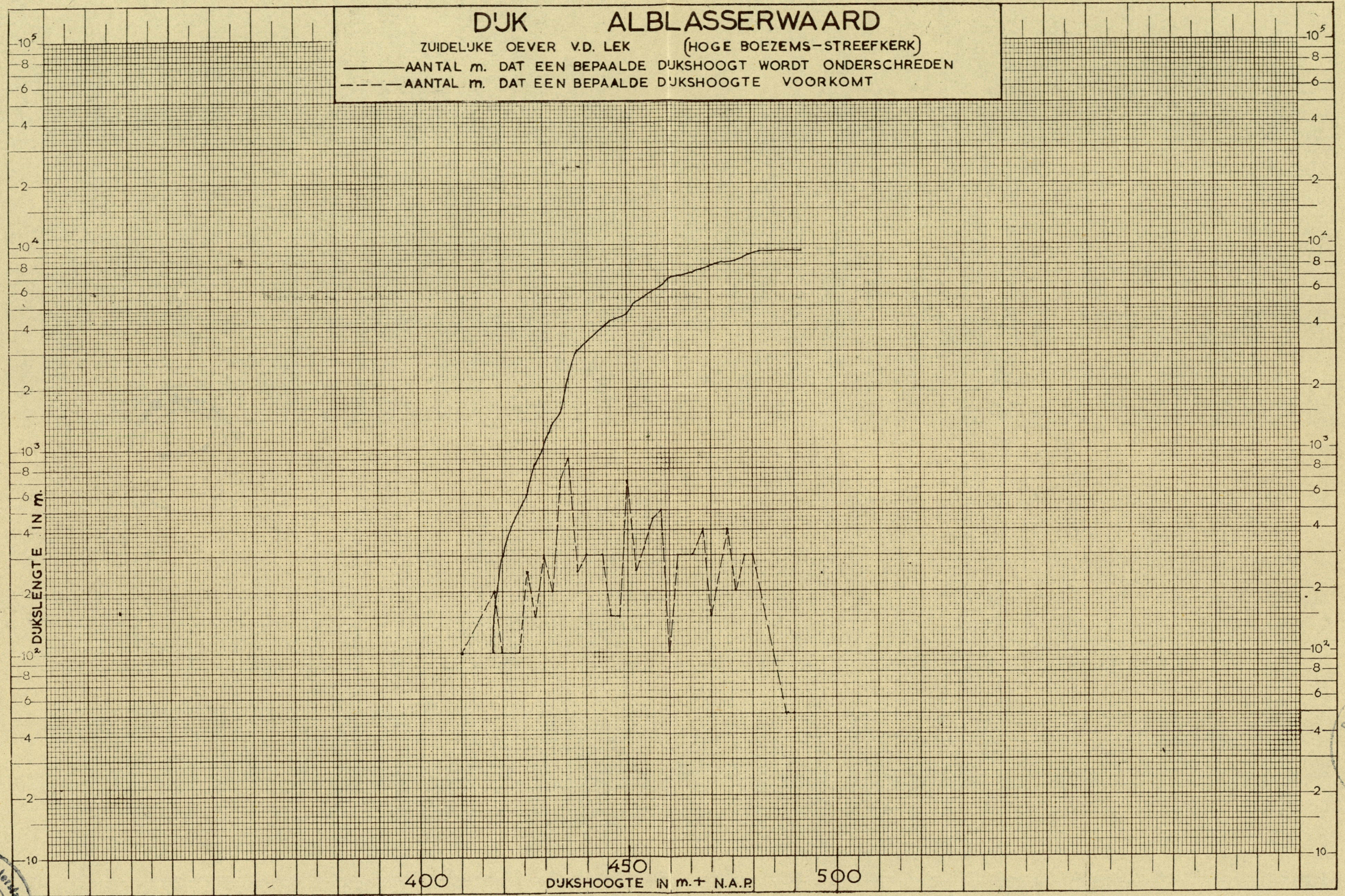




# D'JK ALBLASSERWAARD

ZUIDELIJKE OEVER V.D. LEK (HOGE BOEZEMS-STREEFKERK)

— AANTAL m. DAT EEN BEPAALDE DIKSHOOGTE WORDT ONDERSCHREDEN  
 - - - AANTAL m. DAT EEN BEPAALDE DIKSHOOGTE VOORKOMT



|       |        |        |    |            |
|-------|--------|--------|----|------------|
| getek | gecal  | gezien | A2 | Nr. 53.830 |
|       | 31.753 |        |    |            |



