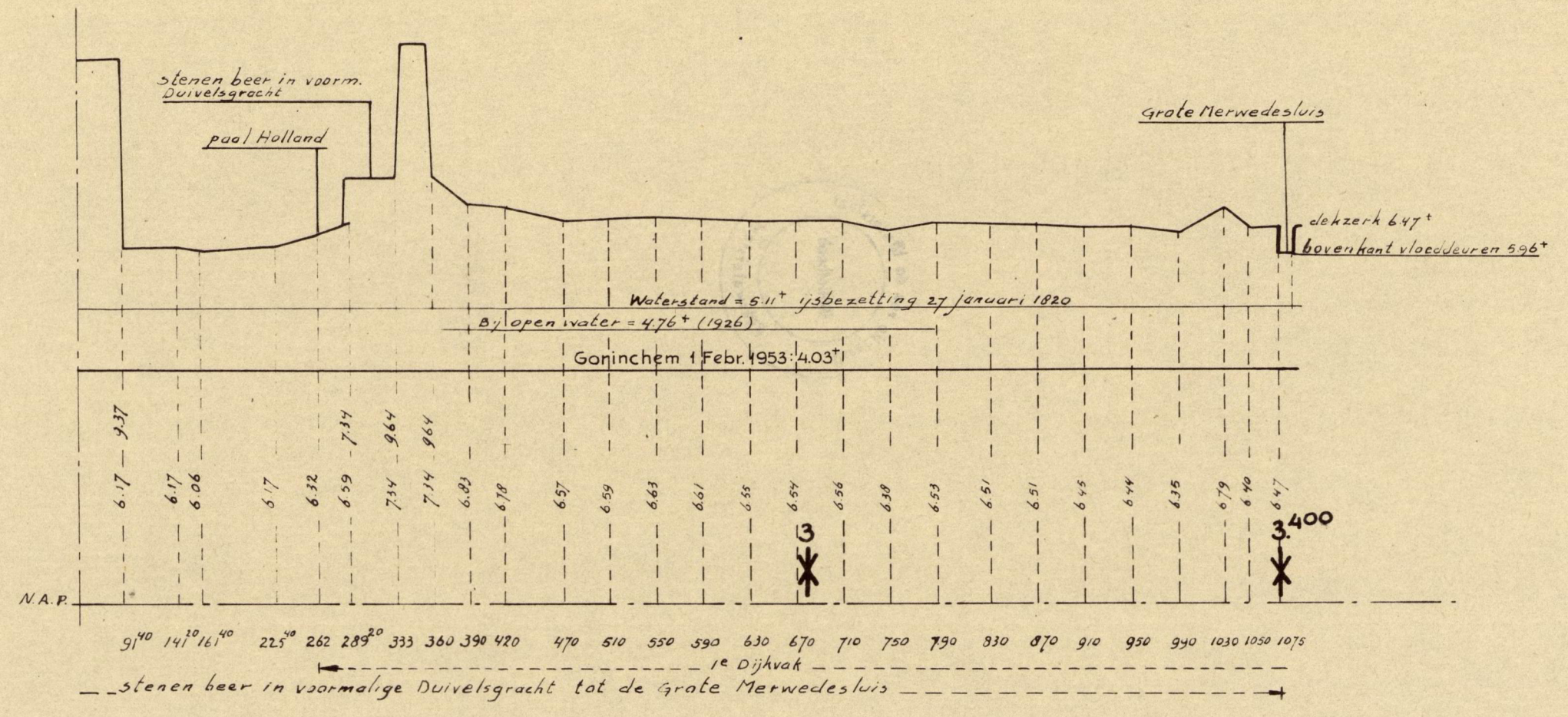
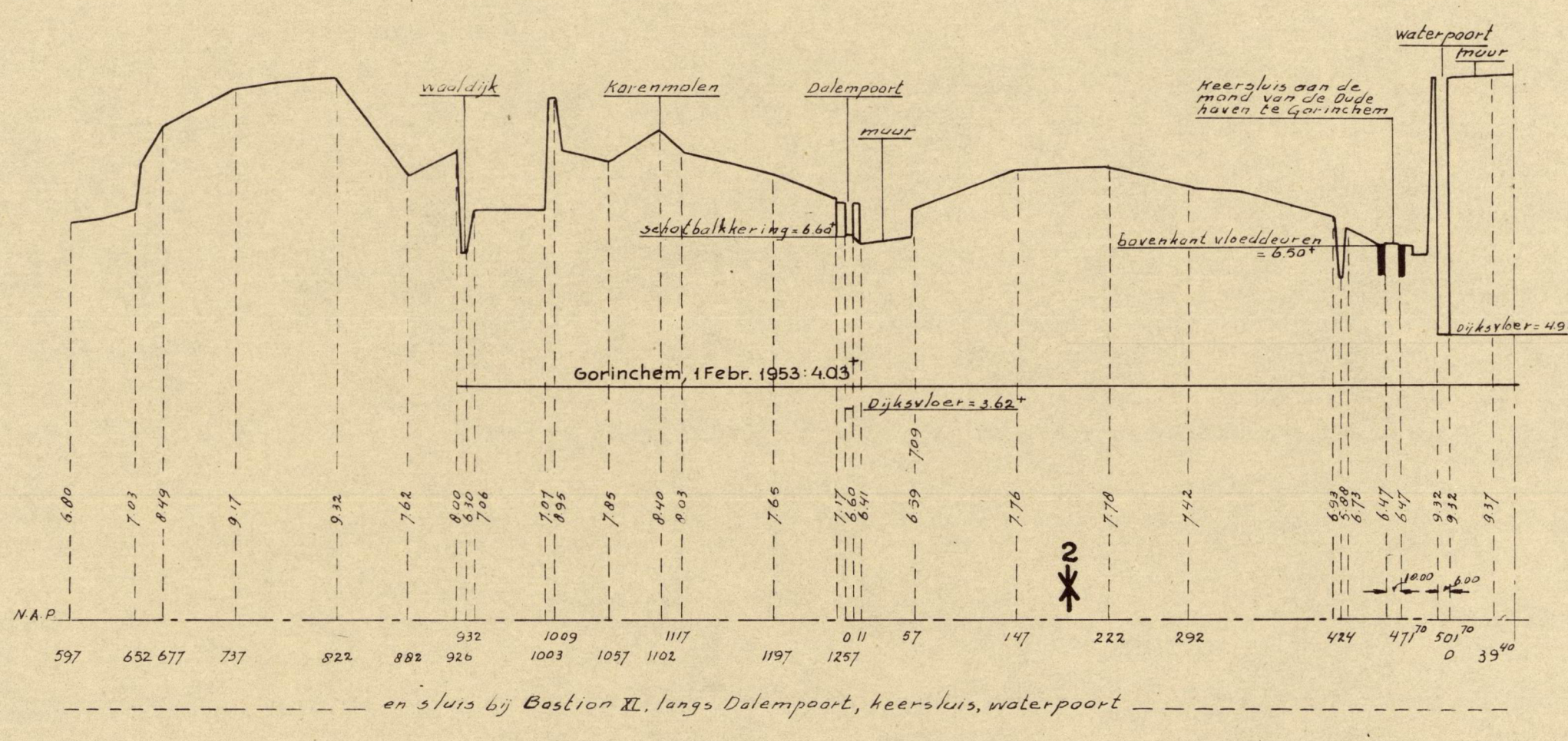
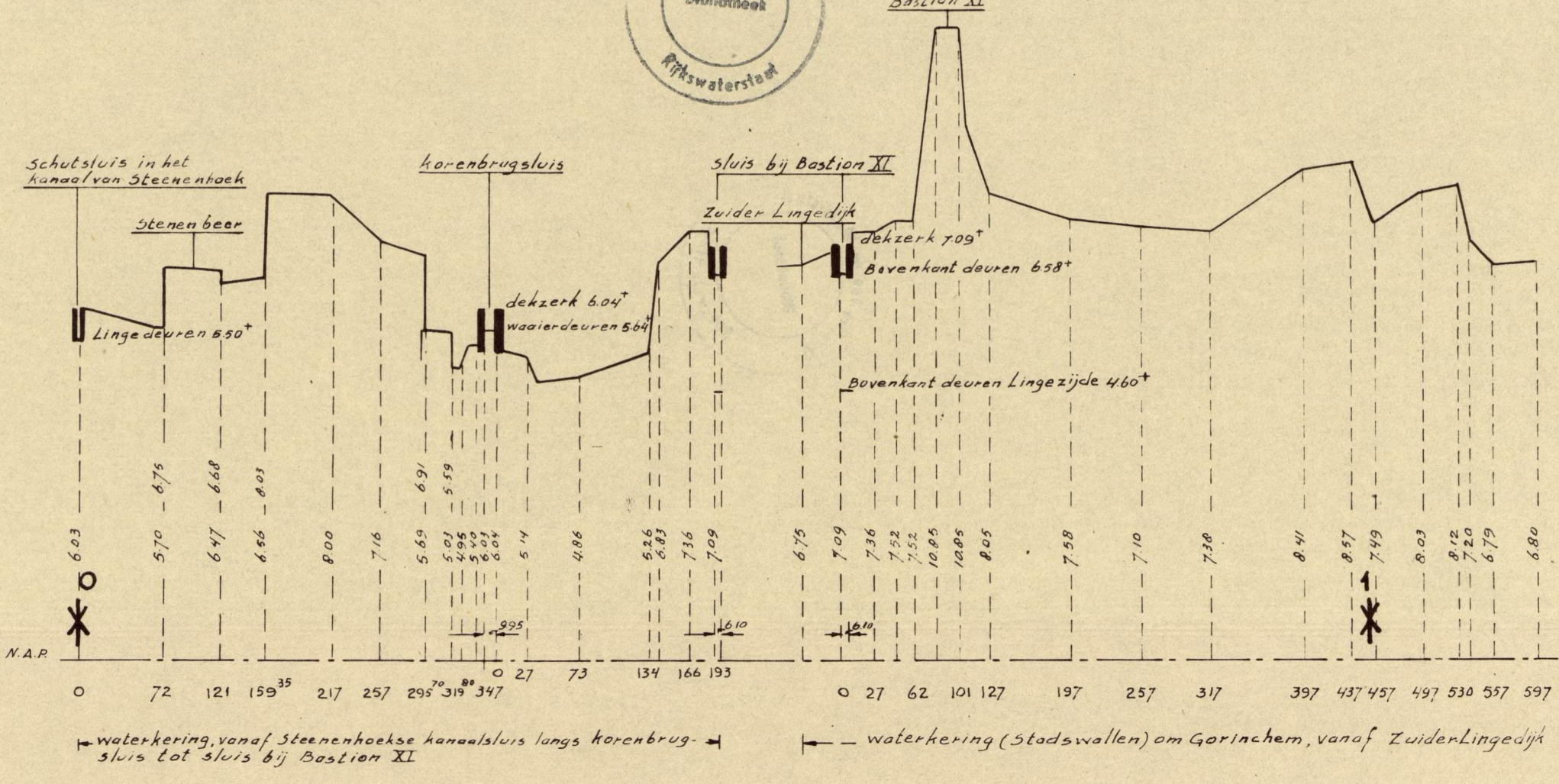


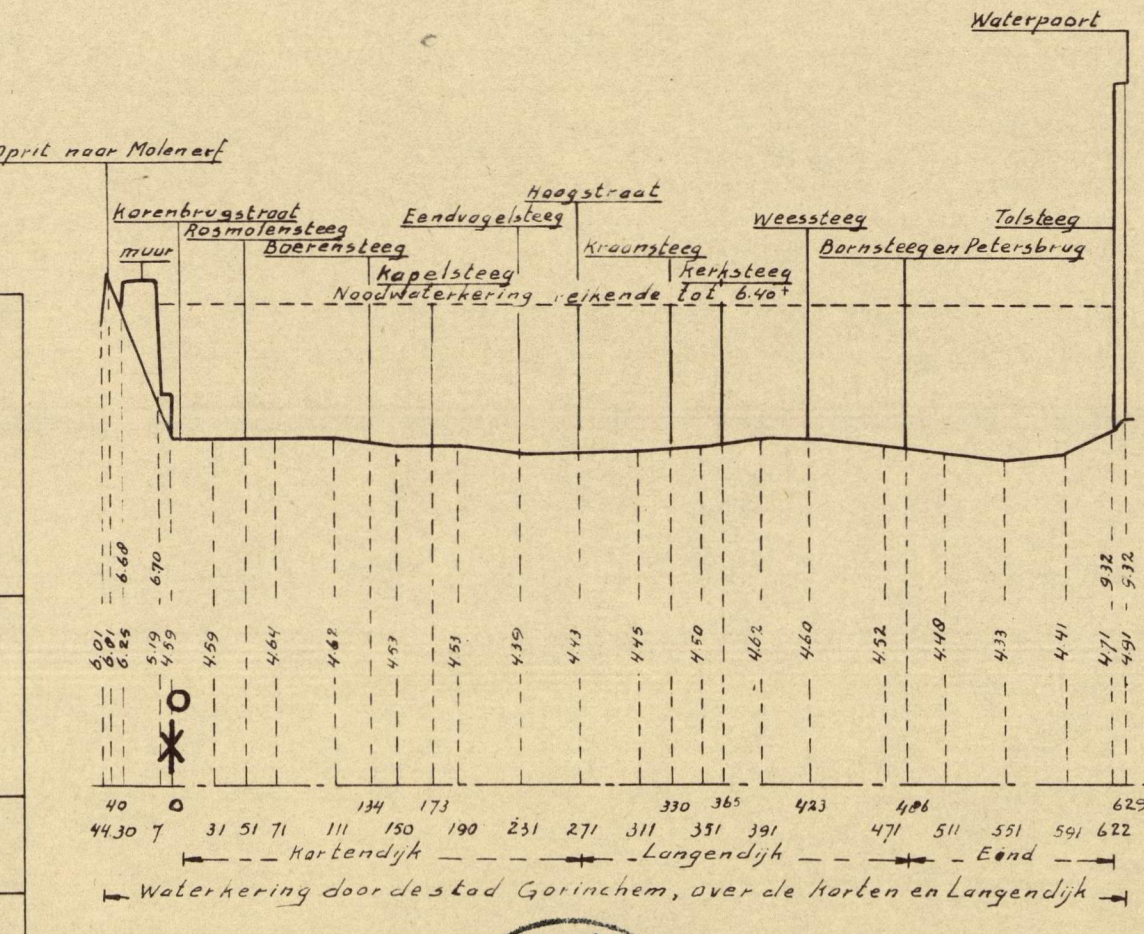
LENGTEPROFIEL VAN DE WATERKERING OM EN IN DE STAD GORINCHEM

LENGTESCHAAL 1 : 5000

HOOGTESCHAAL 1 : 100



RAPPORT N° 10. 1953 BULAGE E2 BLAD 4 A4 N° 53.804

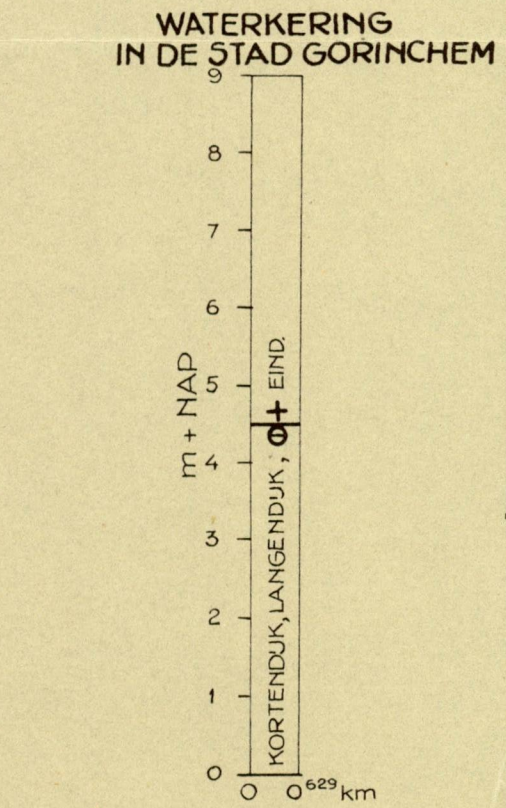
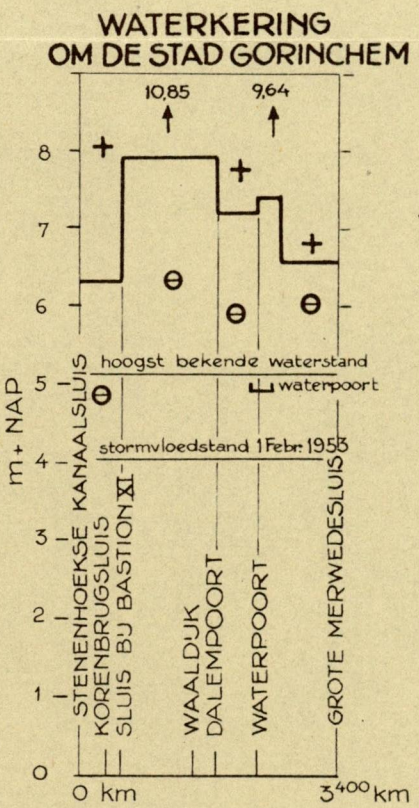
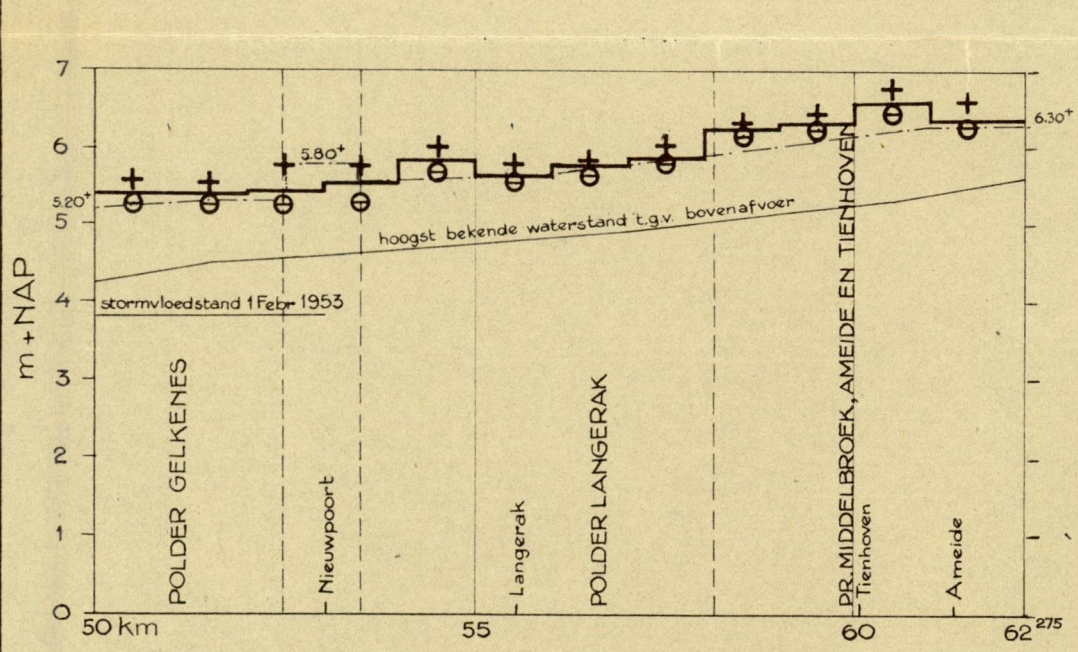
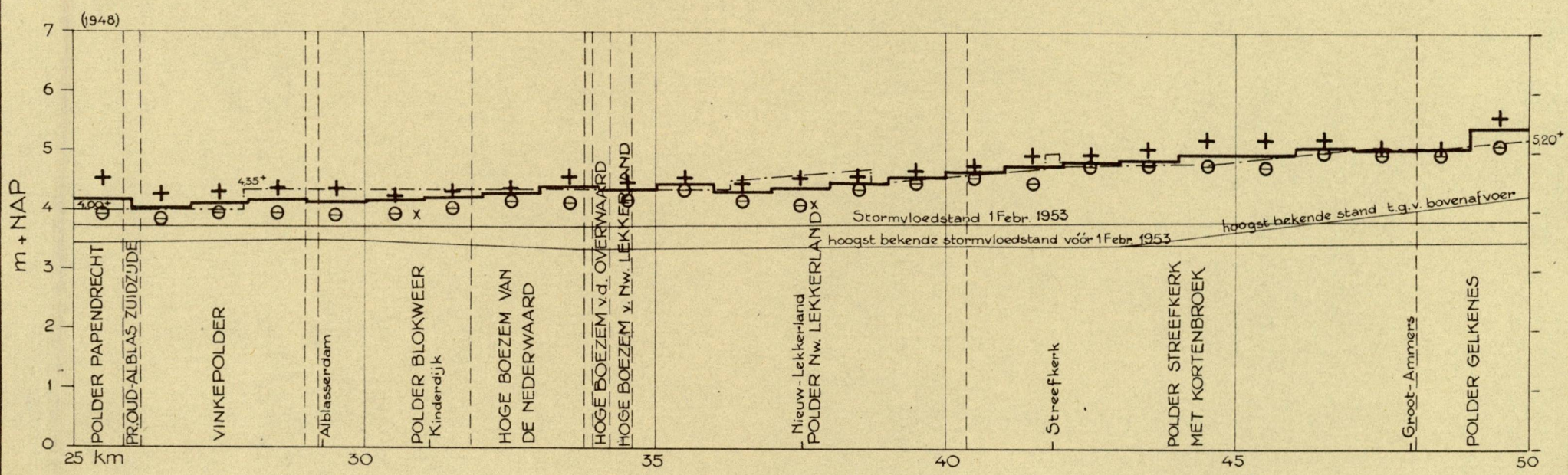
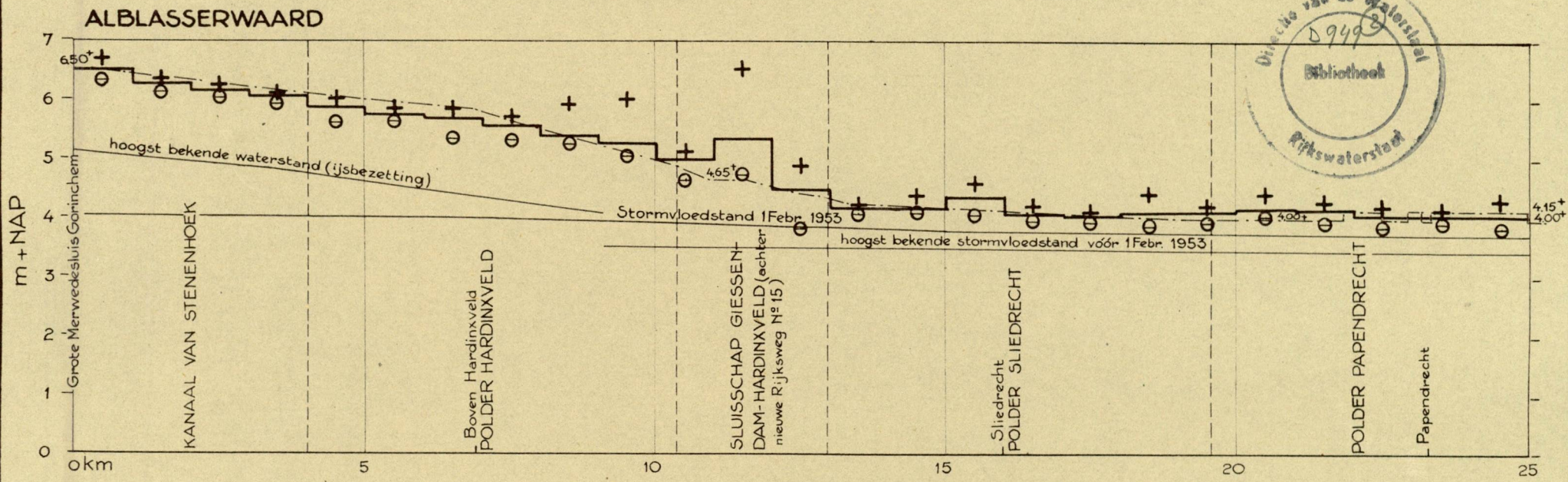



VERKLARING:


- LENGTEPROFIEL VOLGENS WATERPASSING VAN DE PROV. WATERSTAAT IN ZUID-HOLLAND IN 1947.
- - - LENGTEPROFIEL VOLGENS DIJKTAFEL.
- METERS BOVEN N.A.P.
- VOORLIGGENDE WATERKERING.
- ▨ BETONMUUR
- X² Kilometer verdeling (Bepaling gemidd. dijkshoogten)



GEMIDDELDE DIJKSKEERHOOGTE PER km (1947)




- GEM. DIJKSHOOGTE
- + HOOGSTE PUNT
- ⊖ LAAGSTE PUNT (* = IN 1947-1951 OPGEHOOGD)
- L COUPURE
- - - VOORGESCHREVEN DIJKSKEERHOOGTE



GEM. DIJKSKEERHOOGTE IN DE ALBLASSERWAARD EN VAN DE WATERKERINGEN IN EN OM GORINCHEM		BULAGE E3	
RIJKSWATERSTAAT DIRECTIE BENEDENRIVIEREN STUDIEDIENST		gecalc. gezien April '53	A2 Nr 53.805

DWARSPROFIELEN VAN DE RIVIERWATERKERENDE DIJKEN VAN HET HOOGHEEMRAADSCHAP VAN DE ALBLASSERWAARD MET ARKEL BENEDEN DE ZOUWE

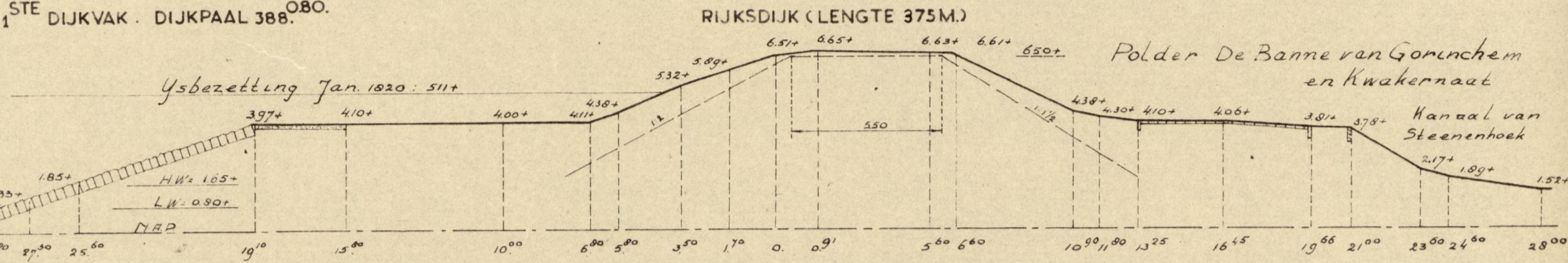
1^E EN 2^E DIJKVAK.
SCHAAL 1:200.



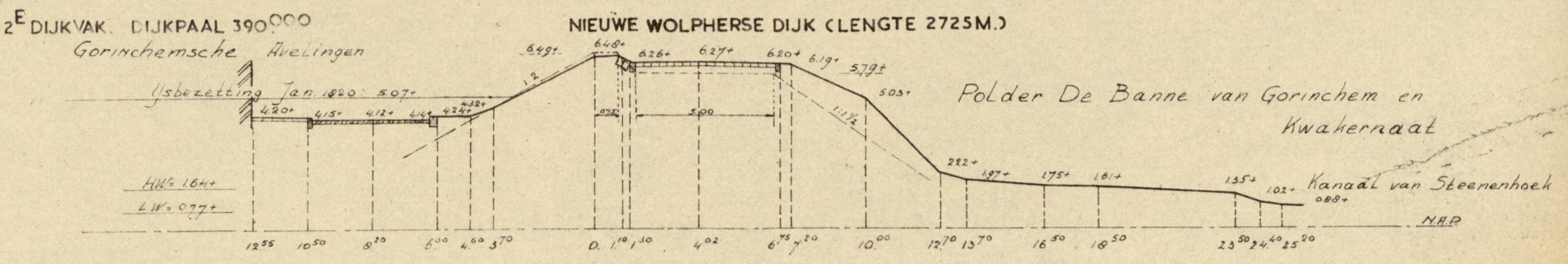
VERKLARING:

DWARSPROFIEL VOLGENS WATERPASSING VAN DE PROV. WATERSTAAT IN ZUID-HOLLAND IN 1947.
HOOGTE VOLGENS DIJKTAFEL.
DWARSPROFIEL VOLGENS DIJKTAFEL.

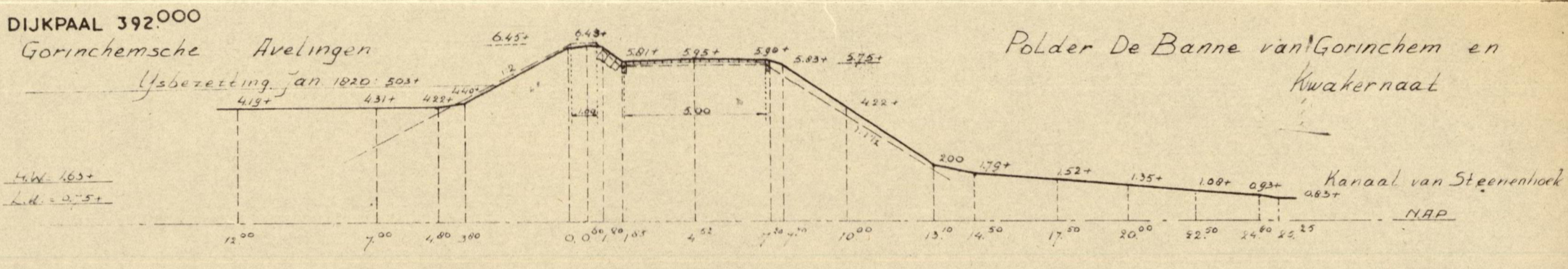
1^{STE} DIJKVAK. DIJKPAAL 388⁰⁸⁰.



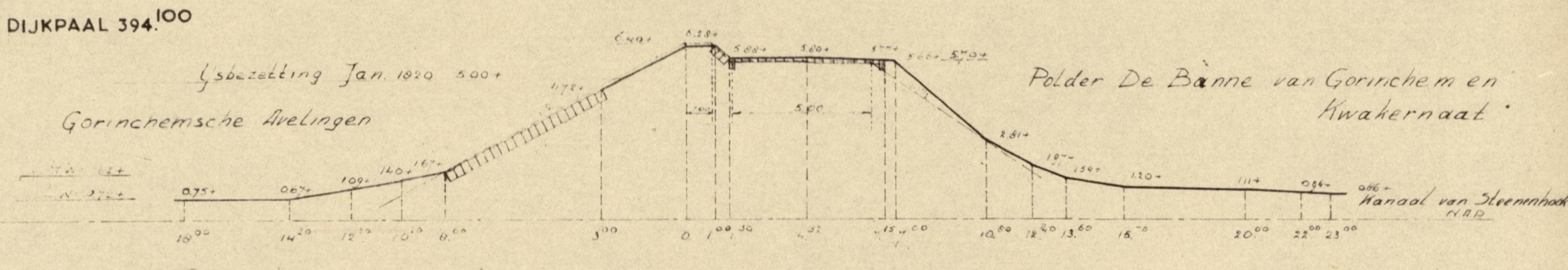
2^E DIJKVAK. DIJKPAAL 390⁰⁰⁰



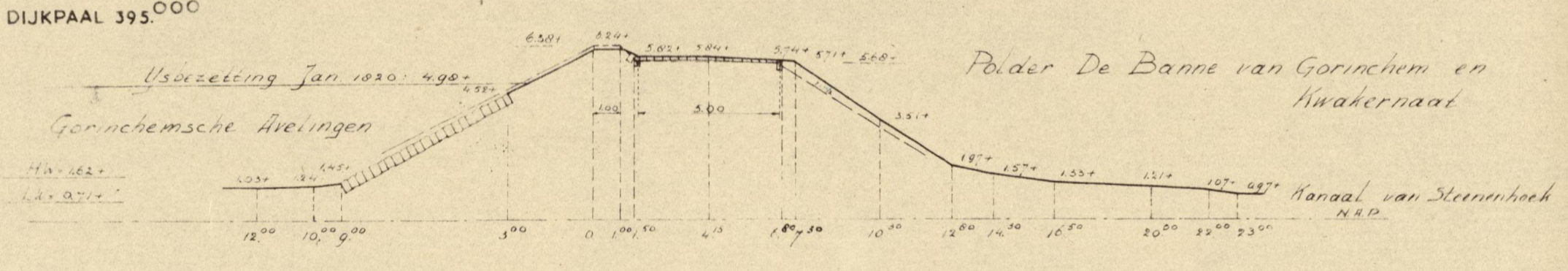
DIJKPAAL 392⁰⁰⁰



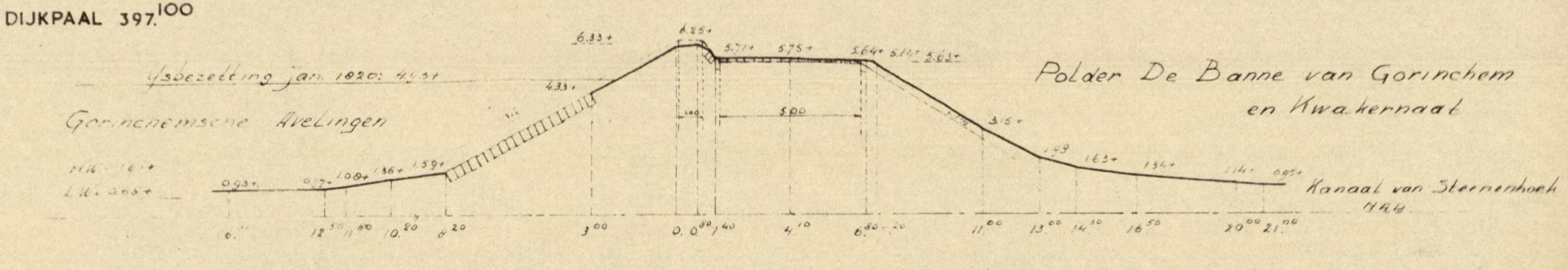
DIJKPAAL 394¹⁰⁰



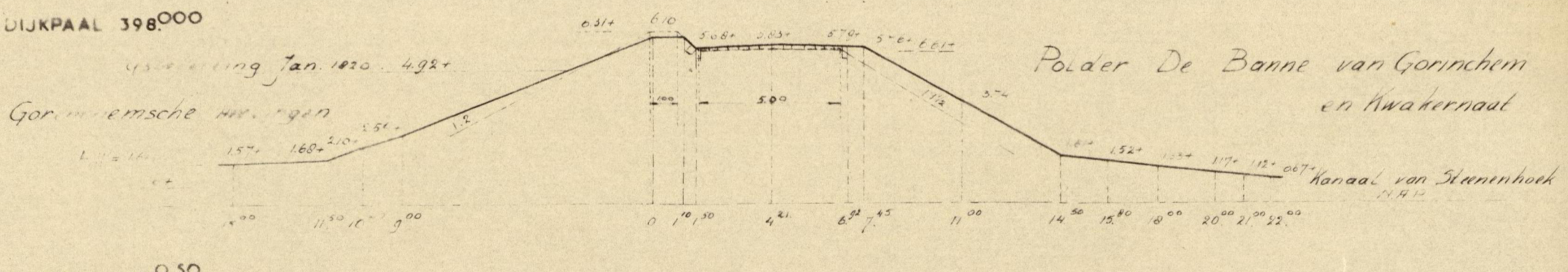
DIJKPAAL 395⁰⁰⁰



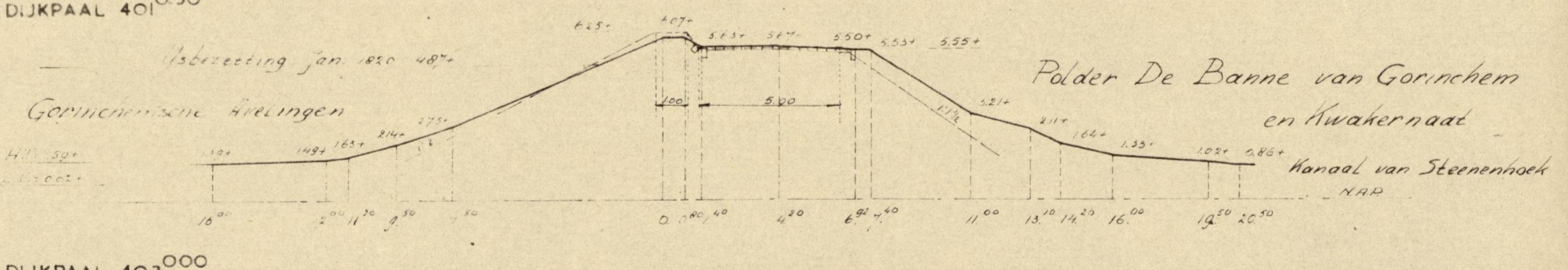
DIJKPAAL 397¹⁰⁰



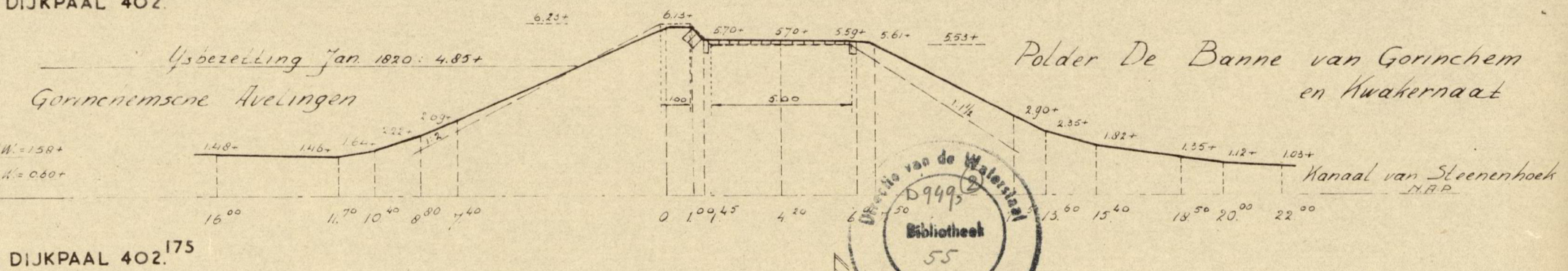
DIJKPAAL 398⁰⁰⁰



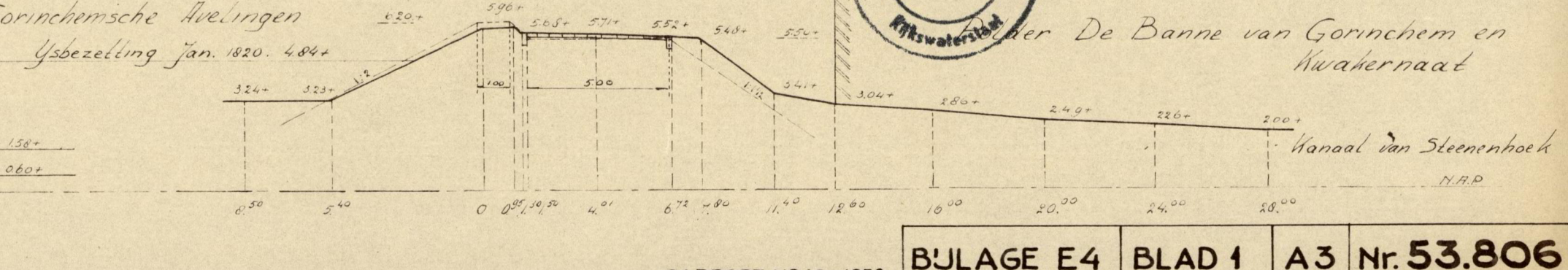
DIJKPAAL 401⁰⁵⁰



DIJKPAAL 402⁰⁰⁰



DIJKPAAL 402¹⁷⁵


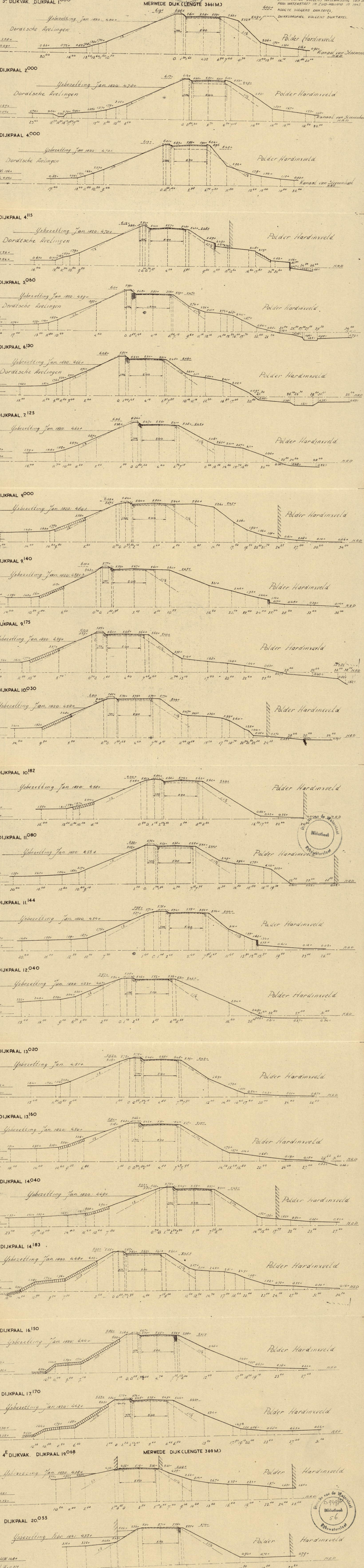


DWARSPROFIELEN VAN DE RIVERWATERKERENDE DIJKEN VAN HET HOOGHEEMRAADSCHAP VAN DE ALBLASSERWAARD MET ARKEL BENEDEN DE ZOUWE

3^E EN 4^E DIJKVAK SCHAAL 1:200


VERKLARING:
— DWARSPROFIEL VOLGENS WATERPASSING 1870 DE
PROM. WATERSTADT IN ZUID-NIJLAND 11 1947.
— HOOGTE VOLGENS DUNTAFFEL.
— DWARSPROFIEL VOLGENS DIJKTAFEL.

MERWEDE DIJK (LENGTE 3661M)

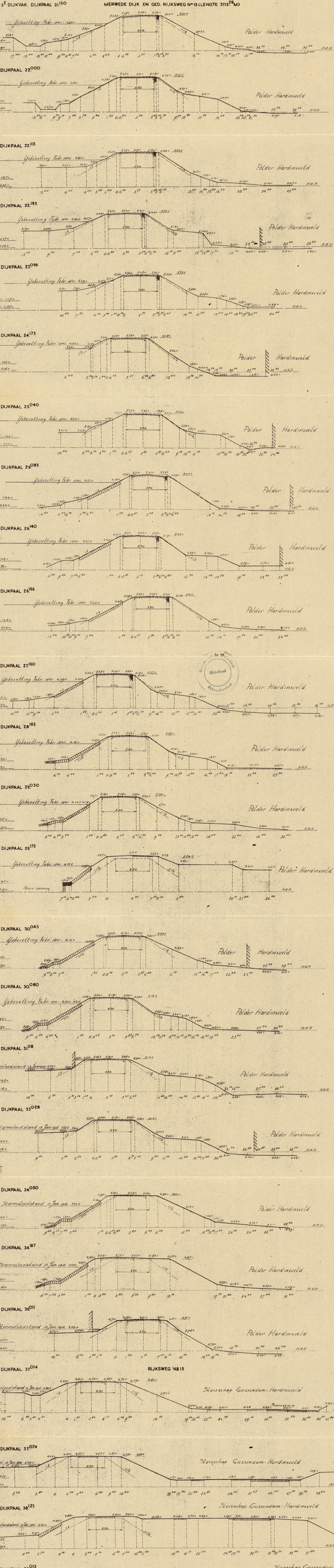


DWARSPROFIELEN VAN DE RIVERWATERKERENDE DIJKEN VAN HET HOOGHEEMRAADSCHAP VAN DE ALBLASSERWAARD MET ARKEL BENEDEN DE ZOUWE

5^E DIJKVAK
SCHAAL 1:200



VERKLARING:
— DWARSPROFIEL VOLGENS WATERPASSING VAN DE PROV. WATERSTAAT IN ZUID-HOLLAND IN 1947.
— HOOGTE VOLGENS DIJKTAFEL.
— DWARSPROFIEL VOLGENS DIJKTAFEL.



DWARSPROFIELEN VAN DE RIVIERWATERKERENDE DIJKEN VAN HET HOOGHEEMRAADSCHAP VAN DE ALBLASSERWAARD MET ARKEL BENEDEN DE ZOUWE

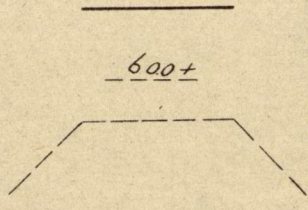
6^E EN 7^E DIJKVAK

SCHAAL 1:200



VERKLARING:

DWARSPROFIEL VOLGENS WATERPASSING VANDE PROV. WATERSTAAT IN ZUID-HOLLAND IN 1947.
HOOGTE VOLGENS DIJKTAFEL
DWARSPROFIEL VOLGENS DIJKTAFEL

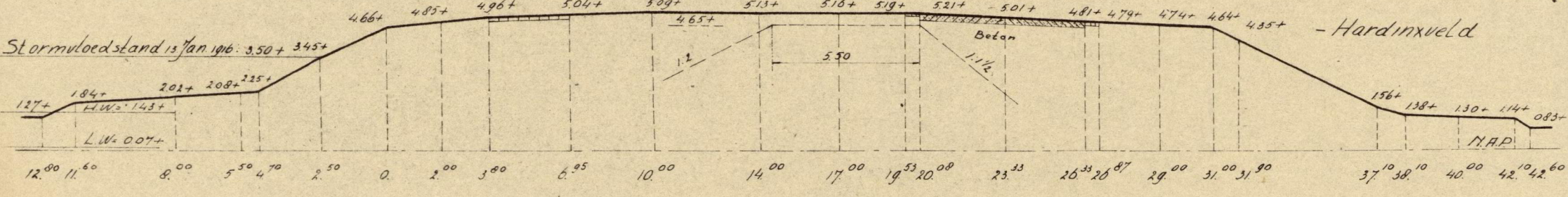


6^E DIJKVAK. DIJKPAAL 41.⁰⁴²

RIJKSWEG N°15 (LENGTE 490.01 M)

Sluisschap Giessendam -

- Hardinxveld

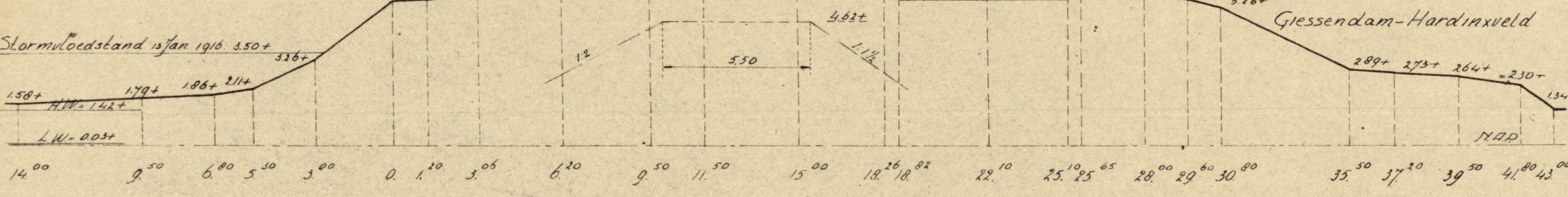


7^E DIJKVAK. DIJKPAAL 44.⁰⁰⁰

RIJKSWEG N°15 EN GED. MERWEDE DIJKLENGTE 1914.70 M

Sluisschap

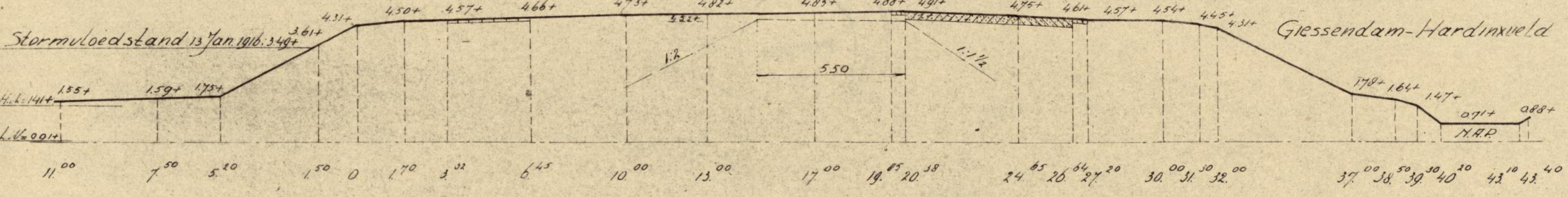
Giessendam-Hardinxveld



DIJKPAAL 48.⁰²⁸

Sluisschap

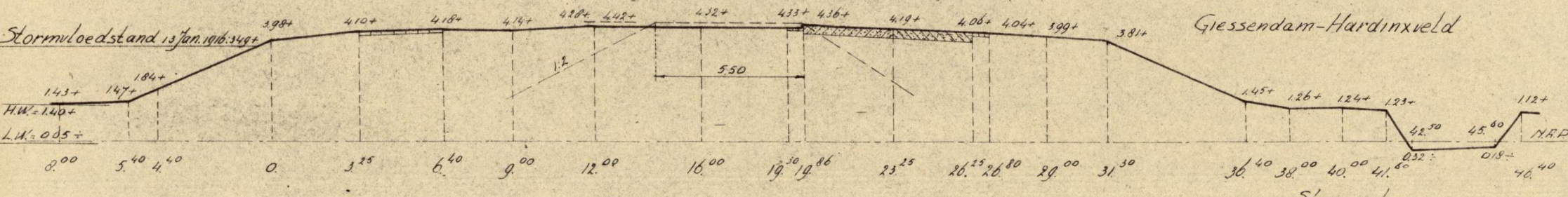
Giessendam-Hardinxveld



DIJKPAAL 50.¹²⁷

Sluisschap

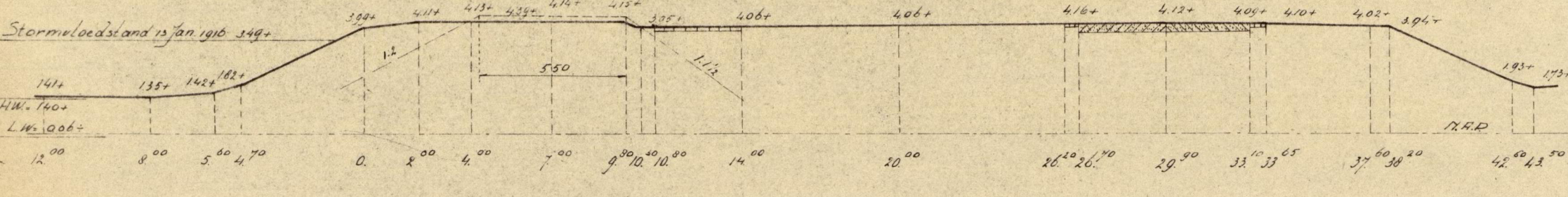
Giessendam-Hardinxveld



DIJKPAAL 51.⁰⁹⁷

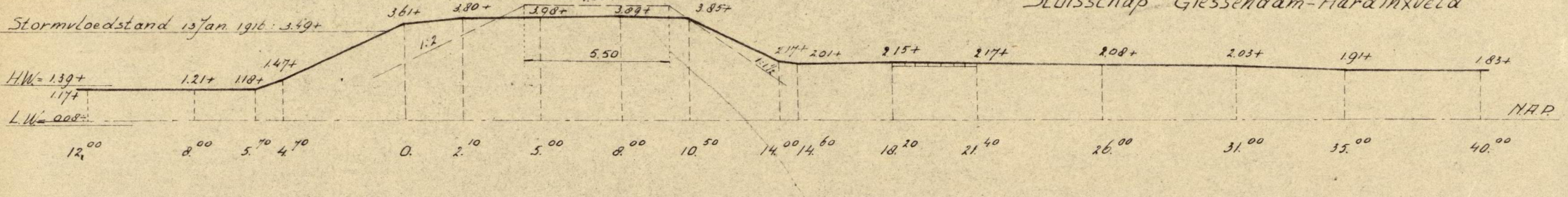
Sluisschap

Giessendam-Hardinxveld



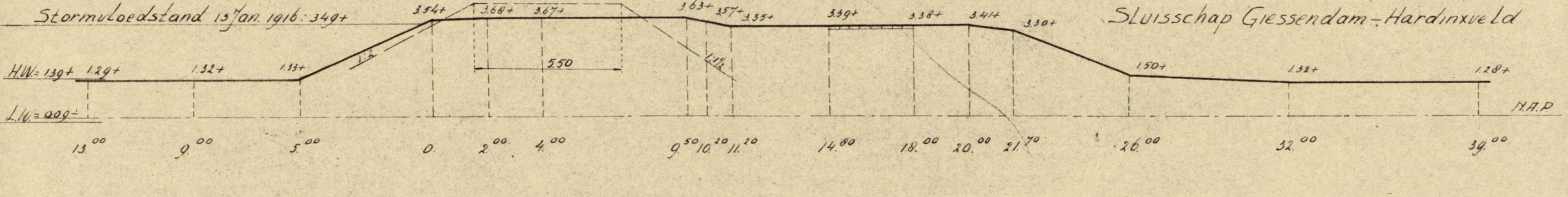
DIJKPAAL 52.¹⁰⁶

Sluisschap Giessendam-Hardinxveld



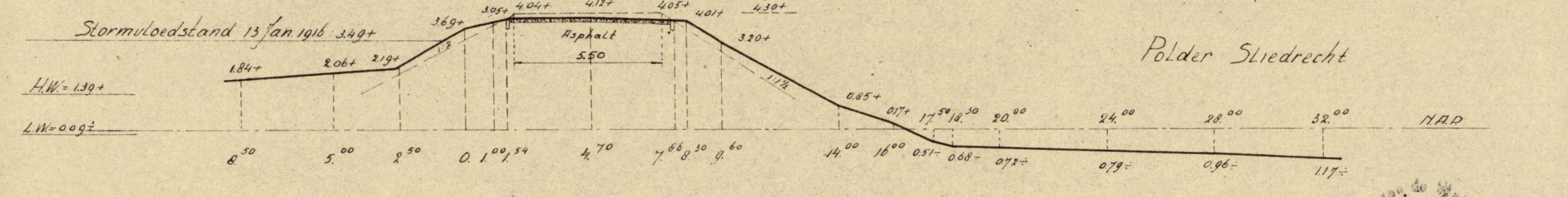
DIJKPAAL 53.⁰¹¹

Sluisschap Giessendam-Hardinxveld




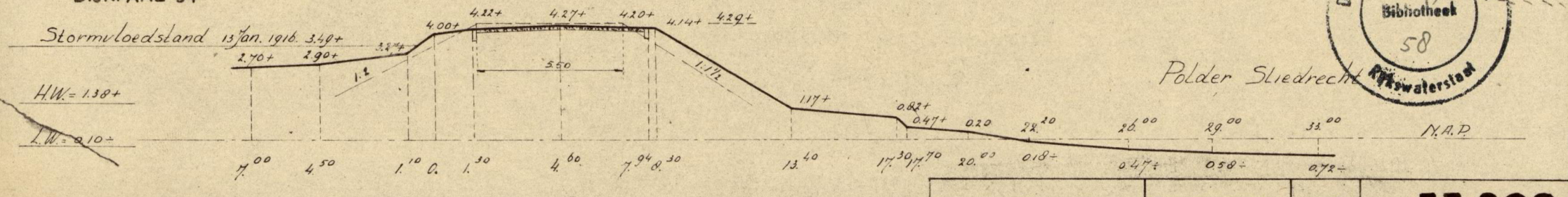
DIJKPAAL 53.⁰⁸⁶

Polder Sliedrecht



DIJKPAAL 54.⁰⁰⁰

Polder Sliedrecht



DWARSPROFIELEN VAN DE RIVERWATERKERENDE DIJEN VAN HET HOOGHEEMRAADSCHAP VAN DE ALBLASSERWAARD MET ARKEL BENEDEN DE ZOUWE

8^E DIJKVAK
SCHAAL 1:200



VERKLARING:

DWARSPROFIEL VOLGENS WATERPASSING VAN DE PROV. WATERSTAAT IN ZUID-HOLLAND IN 1947.
HOOGTE VOLGENS DIJKTAFEL.
DWARSPROFIEL VOLGENS DIJKTAFEL.

