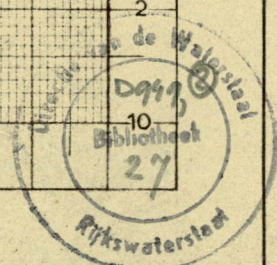
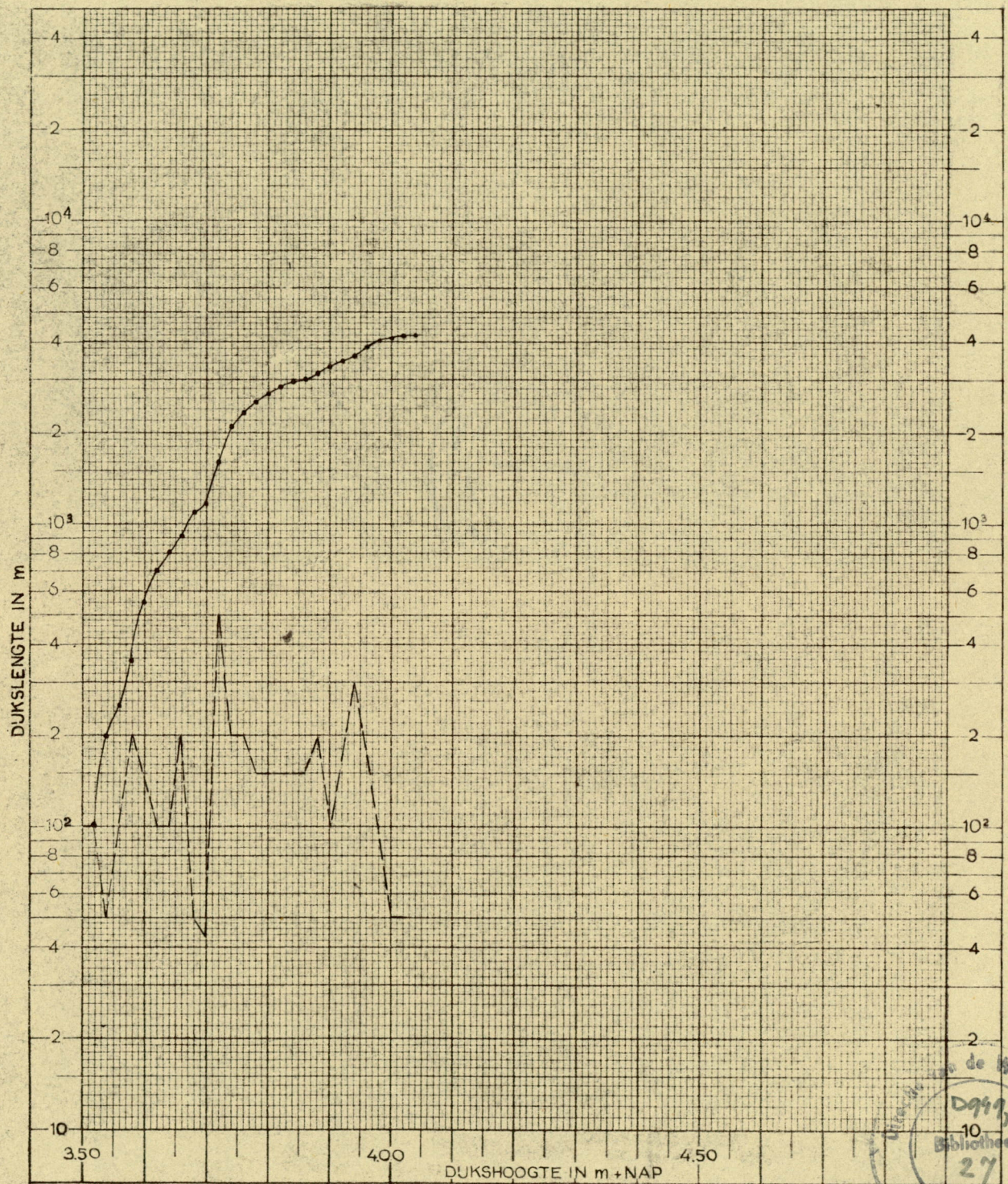


MAASDUK (TUSSEN KRIMPEN $\frac{3}{4}$ LEK EN STORMPOLDER)

— AANTAL m, DAT EEN BEPAALDE DIJKSHOOGTE WORDT ONDERSCHREDEN
 - - - AANTAL m, DAT EEN BEPAALDE DIJKSHOOGTE VOORKOMT



getek.	gecalc.	gez.	A1	Nr. 53.118
2.4.53	9.4.53	R.M.		

MARSDIJK


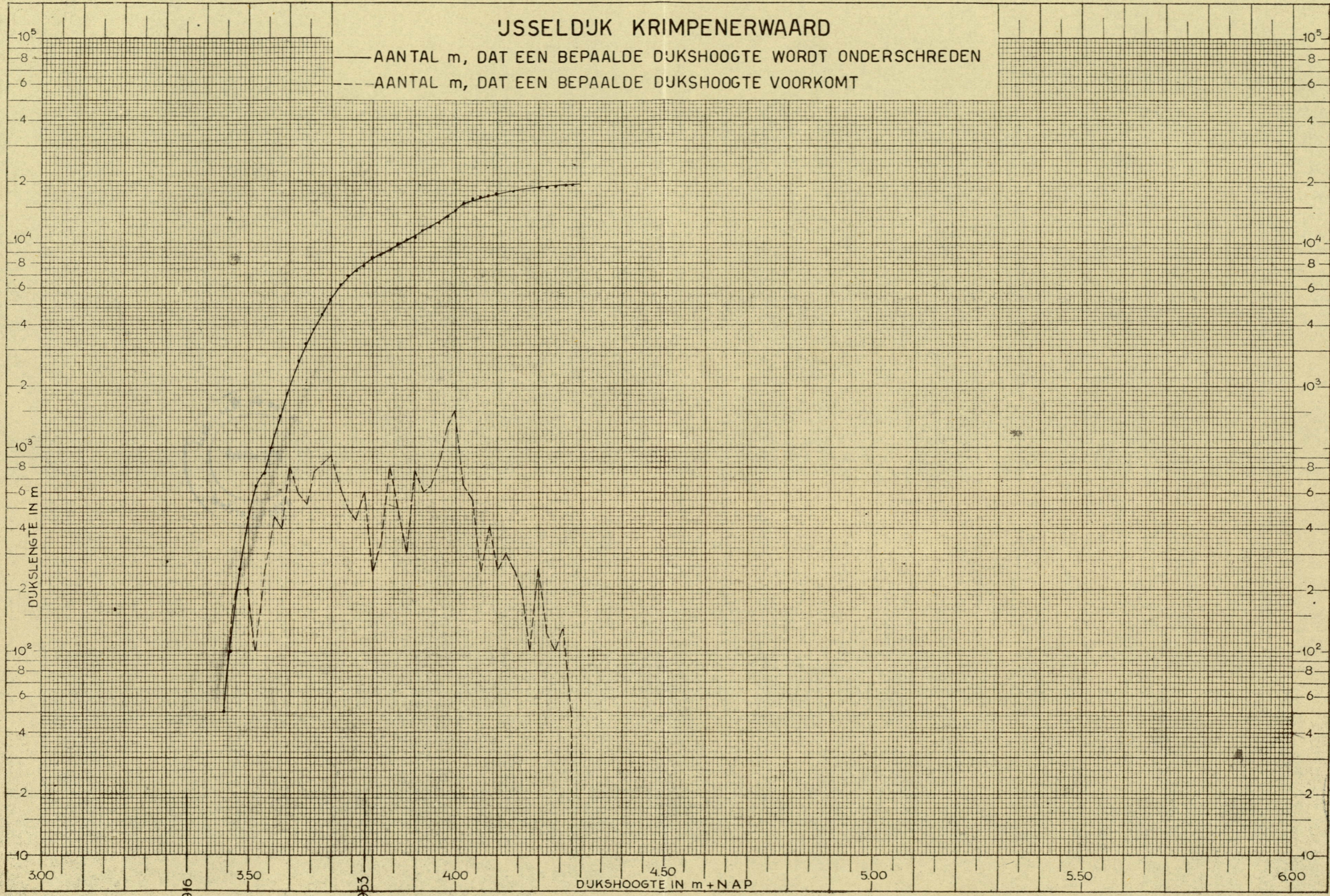
(TUSSEN KRAMPEN & LEEK EN STORMVOLDER)

— AANTAL IN DAT EEN BEPAALDE DAKHOOGTE WORDT OVERSCHREEDEN
— AANTAL IN DAT EEN BEPAALDE DAKHOOGTE VOORBIJ GAAT





Al. n. 53.118

JSSELDJK KRIMPENERWAARD



getek	gecalq	gez.	A2 Nr. 53.109
<i>[Signature]</i>	8-4-'52	<i>[Signature]</i>	

USSELDUK KR. MEERWAARD
AANTAL M. DAT EEN BEWAARDE OUKHOED WORDT OVERSCHREVEN
AANTAL M. DAT EEN BEWAARDE OUKHOED VOORKOMT



AS 28108



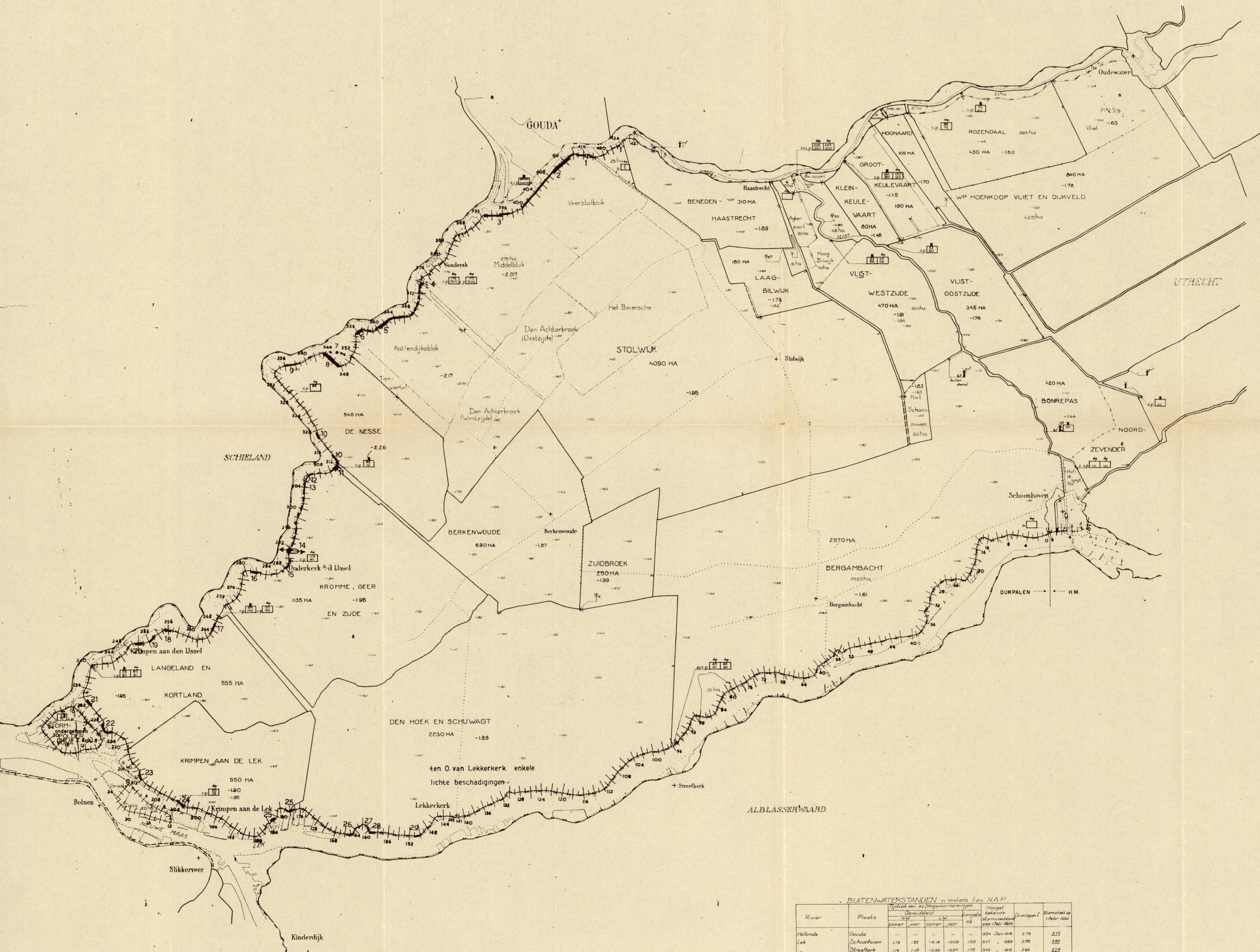
KRIMPENERWAARD C.A.

WATERSTAATKUNDIG
 Schiedamsche vaer- en opheringen van particulieren
 op deze kaart niet aangeduid

TEKENEN EN AANDUIDINGEN


- Naam en grootte (antwederend oppervlak) geregelende polder
- ongereguleerde polderdeel of ander terrein
- rivier, boezem, kanaal, haven, wiel, ed.
- Grens geregelende polder, waterstaatkundig (waterscheiding)
- administratief (geen)
- ongereguleerde, waterstaatkundig
- polderdeel
- Overlyn boven hoogst bekende buitenwaterstand
- Grens polderdeel, administratief (geen waterscheiding)
- Lijn van HW of M.R.

- SCHADE 1 FEBRU 1953 (opgenomen 20 Februari)
- GAT, WAARDOOR WATER STROOMDE, MET WIEL
- GAT IN KRUIJN VAN DE DIJK
- BESCHADIGINGEN TALUUS
- OPM. Lengte verdeling dijk volgens de dijkspalen



BUITENWATERSTANDEN in meters tov NAP

Rivier	Plaats	Tijdvak van de hoogwatermergingen				Hoogst bekende stormvloed voor Febr. 1953	Grenslijn 1/Febr. 1953	Stormvloed op 1/Febr. 1953
		1949-50	1950-51	1951-52	1952-53			
Hollands	Gouda	—	—	—	—	33v Jan 1916	2.75	3.25
Lek	Schoonhoven	1.18	1.63	-0.16	-0.09	1.50	3.47	3.88
	Streefkerk	1.14	1.18	-0.53	-0.37	1.75	3.40	3.88
	Krimpen aan de Lek	1.27	1.18	-0.54	-0.55	1.85	3.58	3.22



KRIMPENERWAARD C.A.

SCHAAL 1:37.500

SITUATIE BESCHADIGINGEN


BULAGE C 6 B4 Nr. 53.784

Nr.

- | | | |
|-----|---|--|
| 1. | Grote gaten binnentalud. | Gedeeltelijk hersteld. |
| 2. | Beschadiging buitentalud boven basaltbekleding (± 1 m onder de kruin). Grote gaten in binnentalud (talud hier en daar loodrecht afgekalfd). Kruin plaatselijk beschadigd; wegdek vernield. | Binnentalud wordt hersteld. |
| 3. | Beschadigingen buiten- en binnentalud (in binnentalud diepe gaten). | |
| 4. | Lichte beschadigingen buitentalud; kruin beschadigd (waar ter liep over de dijk); grote gaten in binnentalud bij afrit.
Voorbij punt 4 lichte beschadigingen van het buitentalud boven de basaltbekleding. | |
| 5,6 | Lichte beschadigingen buitentalud (verdedigd met zandzakken). Binnentalud zwaar beschadigd. | |
| 7. | In kade verschillende gaten. | |
| 8. | Lichte beschadigingen buitentalud (verdedigd met zandzakken). Binnentalud zwaar beschadigd. | |
| 9. | Beschadigingen buitenkruinlijn en wegdek. | |
| 10. | Beschadiging buitenkruinlijn (verdedigd met zandzakken). | |
| 11. | Zware beschadiging buitenkruinlijn; wegdek aan buitenzijde vernield; enkele gaten in binnentalud. | Aan herstel wordt gewerkt. |
| 12. | Lichte beschadigingen buitenkruin. | |
| 13. | Gat in kruin, lang ± 20 m. Voorbij punt 13 lichte beschadigingen buitenkruinlijn. | Gat provisorisch gedicht. |
| 14. | Gat aan Zuidzijde Geref. Kerk, lg. ± 50 m. Doorbraak 1 Febr. v.m. 5 uur. Kerk beschadigd. Huis achter gat weggeslagen; ter plaatse thans wiel van 7.50 m diep. Buitentalud had basaltbekleding, waar van een gedeelte t.p.v. het gat is blijven staan. Hoogte dijk ter plaatse $\pm 3.60 + N.A.P.$, waterstand $\pm 3.95 + N.A.P.$ (volgens mededeling opz. Hoogheemraadschap Krimpenerwaard). | Het water heeft 6 à 7 uur lang door het gat gestroomd; waarna het gat voorlopig gedicht was (o.a. met 2 schepen aan de buitenzijde van het gat). Aan herstel van de dijk wordt nogge werkt door de aannemer Gouwens te Krimpen $\frac{1}{2}$ Lek voor het Hoogheemraadschap de Krimpenerwaard.
(foto's 5 en 6.) |



RIJKSWATERSTAAT DIR. BENEDENRIVIEREN		AFD. ONTWERP	W. No.
BEGROTING	Krimpenerwaard. Dijkvak Gouda - Ouderkerk $\frac{1}{2}$ IJssel.		
STERKTE BER.			
HOEVEELHEDEN BER.			
RAPPORT			
D.D. 20 Febr. 1935.	D.D. CONTR.	D.D. GEW.	D.D. GEZ.
BER. Ir. Santema, Stroband, v. Driel			




Nr.

- 15. Enkele grote en diepe gaten in binnentalud (transformatorhuisje omgekeerd).
- 16. Gaten in binnentalud.
- 17. Lichte beschadigingen buitenkruinlijn.
- 18 t/m 21. Gaten in binnentalud.
- 22. Gaten in binnentalud tot half in wegdek.
- 23. Lichte beschadigingen buitenkruinlijn.
- 24. Zware beschadiging binnentalud (verdedigd met zandzakken), wegdek half vernield.
- 25. Verschillende grote gaten in binnentalud.
- 26. Lichte beschadiging buitentalud.
- 27. Lichte beschadiging buitenkruinlijn.
- 28. Beschadiging buitentalud.
- 29. Beschadiging buitenkruinlijn.

Aan herstel wordt gewerkt.

Ten Oosten van Lekkerkerk nog enkele kleine beschadigingen (volgens mededeling).



RIJKSWATERSTAAT DIR. BENEDENRIVIEREN		AFD. ONTWERP	W. No.
BEGROTING	Krimpenerwaard. Dijkvak Ouderkerk 'd IJssel - Lekkerkerk.		
STERKTE BER.			
HOEEVELHEDEN BER.			
RAPPORT			
D.D. 20 Febr. 1953.	D.D.	D.D.	D.D.
BER. J. Jantema, J. Stroband, v. Driel	CONTR.	GEW.	GEZ.



OVERZICHTSKAART behorende bij het Reglement op het gemeen waterstaatsbelang van het eiland USSELMONDE



VERKLARING

- Waterkerende ringdijk (met sluis)
- Scheiding en nummers der dijkvakken
- Voorliggende waterkerende dijk
- Afgegraven binnendijk
- Binnendijk welke de tweede verdedigingslinie tegen het buitenwater vormt
- Kade
- Opgespoten terrein met hoogte tov N.A.P.
- HET Lichaam met dijkzorg belast
- Naam polder(dee!)

- DWARSPROFIEN ¹⁾ [1948]
- [1930 - 1933]
- KARAKTERISTIEKE DW PROF [1930 - 1933]
-) BUGEWERKT TOT FEBR. 1950 VOOR WAT BETREFT ZWINDR WAARD (DIJKVAK 4) VAN DP 84 TOT 156 [EIND] EN BEGIN DIJKVAK 5

PLAATS VAN WAARNEMING	STORMVLOEDEN											
	1931	1940	Jan. 1855	Dec. 1862	Mrt. 1878	Feb. 1889	Jun. 1897	Mrt. 1906	Jan. 1916	Nov. 1926	Febr. 1933	
Vlaardingen	68	96	-	280	232	294	278	300	322	300	372	
Rotterdam	65	107	225	275	245	301	278	298	531	299	372	
Krimpener Lek	58	118	-	265	269	298	274	270	535	305	371	
Alblasserdam	59	121	-	303	319	319	278	273	350	116	372	
Spijkenisse	64	104	-	284	232	296	265	292	320	296	370	
Goldschaakoord	66	114	-	-	-	-	-	-	-	318	-	
Puttershoek	63	127	-	289	307	310	322	296	317	340	325	
Dordrecht	55	181	301	297	310	322	284	296	343	327	372	

Alle stansen zijn ten opzichte van N.A.P.
De onderstreepde stansen zijn de hoogst bekende ter plaatse waargenomen.

SCHAAL 1:50.000

OVERZICHT DWARSPROFIEN
BULAGE D1 A3 Nr. 53.785

OVERZICHTSKAART
van de gemeenten
van de provincie
van de provincie
van de provincie



Table with 2 columns and 10 rows, containing faint text and numbers.

LENGTEPROFIEL VAN DE HOOFDWATERKERING VAN HET EILAND JUSSELMONDE

LENGTESCHAAL 1:10000
HOOGTESCHAAL 1:100



Langteprofiel volgens metingen van de Provinciale Waterstaat in Jusselmonde in 1948.

BUGEWERKT TOT FEBR. 1950
VOOR WAT BETREFT ZWINDRECHTSE WAARD (DUKVAK 4) VAN DUKPAAL 84 TOT 156 (EIND) EN BEGIN DUKVAK 5

Langteprofiel volgens dijktafel
Meters boven N.H.P.
Toonrijgende waterkering

KILOMETERVERDELING.
(Bepaling gemidd. dijkhooften)

BESCHADIGING HOOFDWATERKERING 1 FEBR. 1950
IDEM BUITENDUK
STROMEND GAT.

