


00000000000000000000



**De WebRedactie**  
 Voor tijdelijke en blijvende digitale rechten  
 kaarten - samen  
 als  
 176394 - bijl 1  
 bijl 2  
 bijl 3  
~~176394 - bijl 1~~  
 Gooische Kaal 15-16 • 1141 TV Munnikenlam  
 Telefoon 0299 454 242 • www.dewebredactie.nl • info@dewebredactie.nl



# LENGTEPROFIEL VAN DE VOORLIGGENDE DAADWERKELIJKE HOOFDWATERKERINGEN

LENGTESCHAAL 1:10.000  
HOOGTESCHAAL 1:100

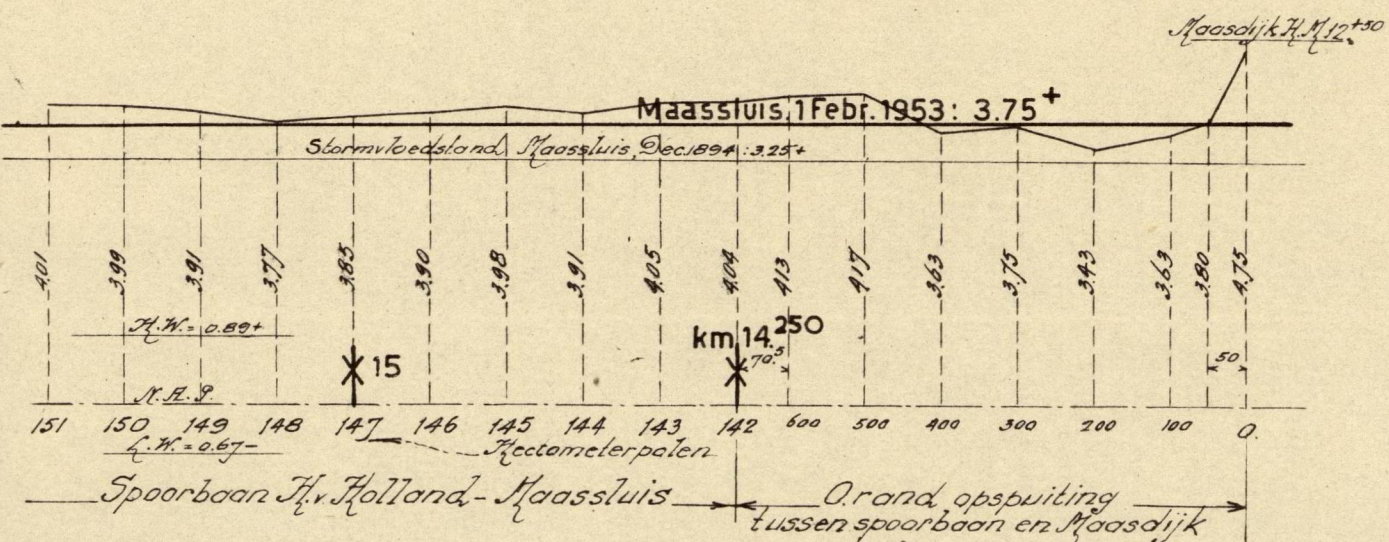
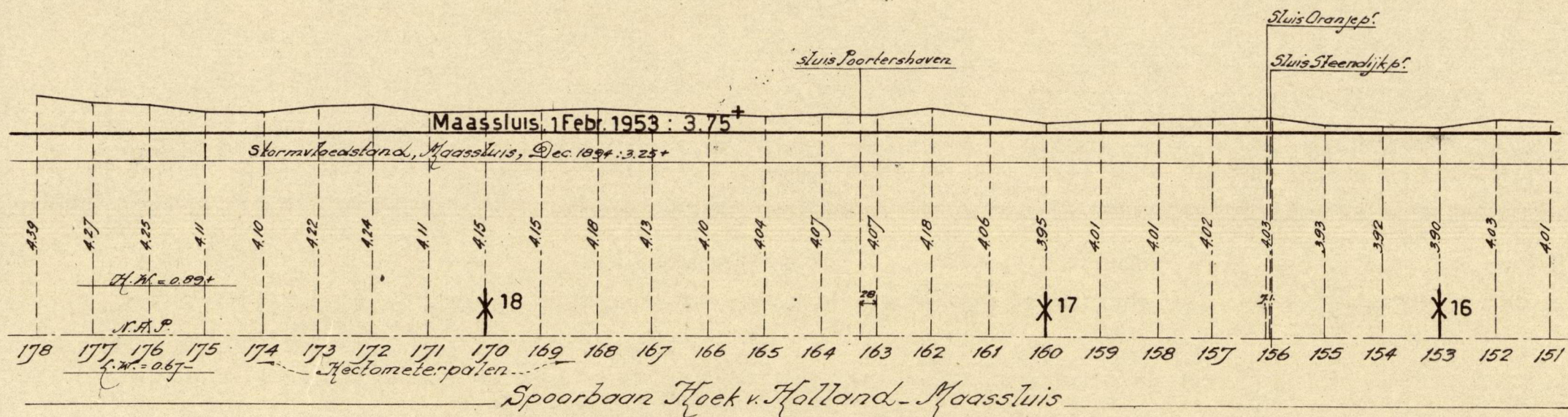
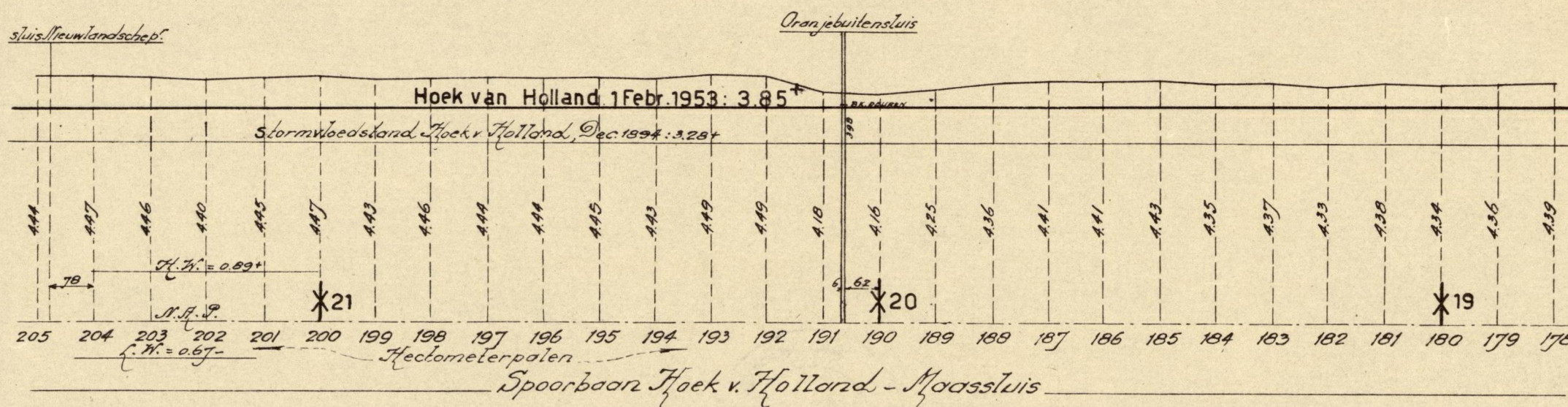
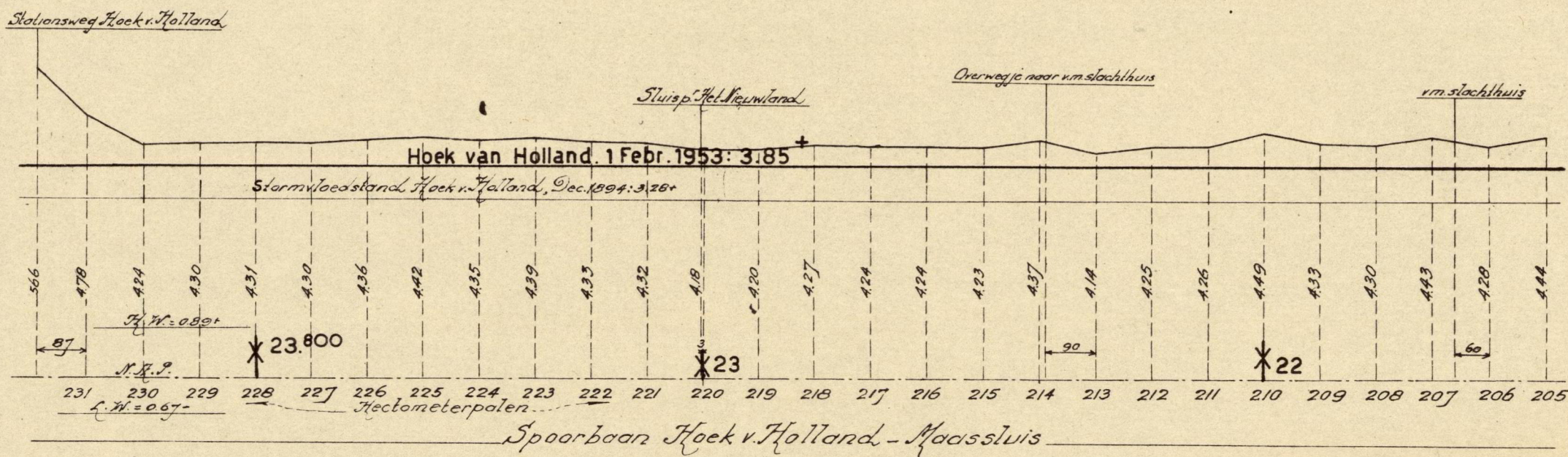


Lengteprofiel volgens metingen van de Provinciale Waterstaat in Zuid-Holland in 1950

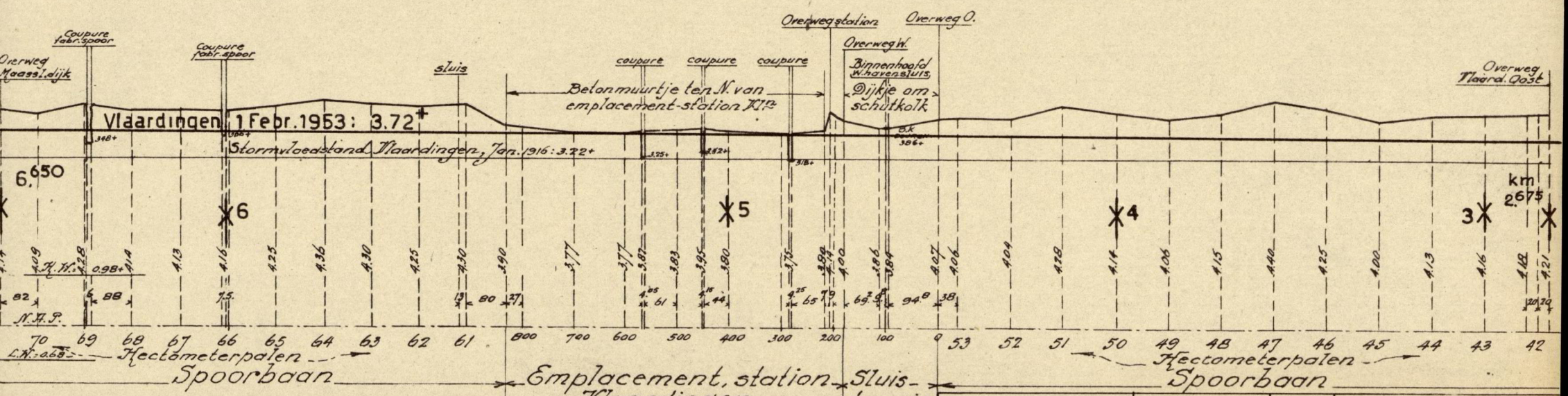
Meters boven N.A.P.

## I. SPOORBAAN VOOR MAASDIJK

22 Kilometerverdeling Maasdijken van Delfland  
(Bepaling gemidd. dijkshoogten)


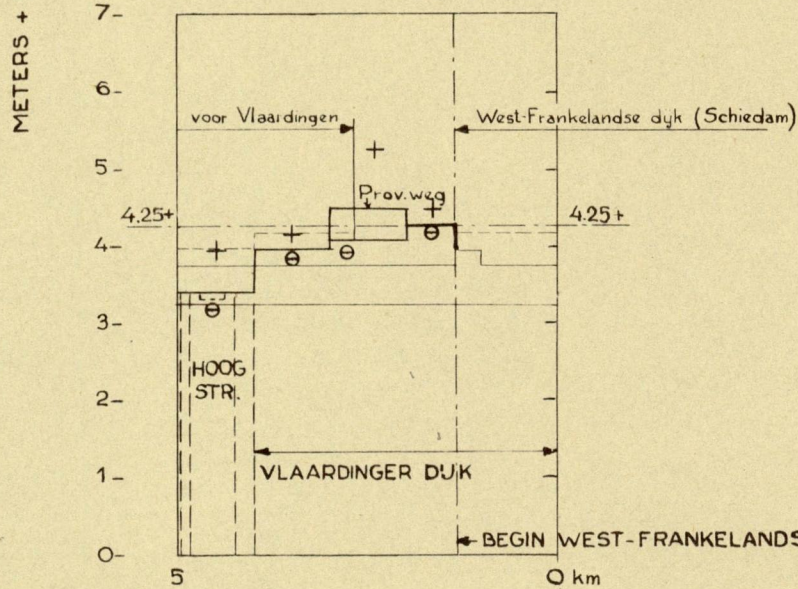
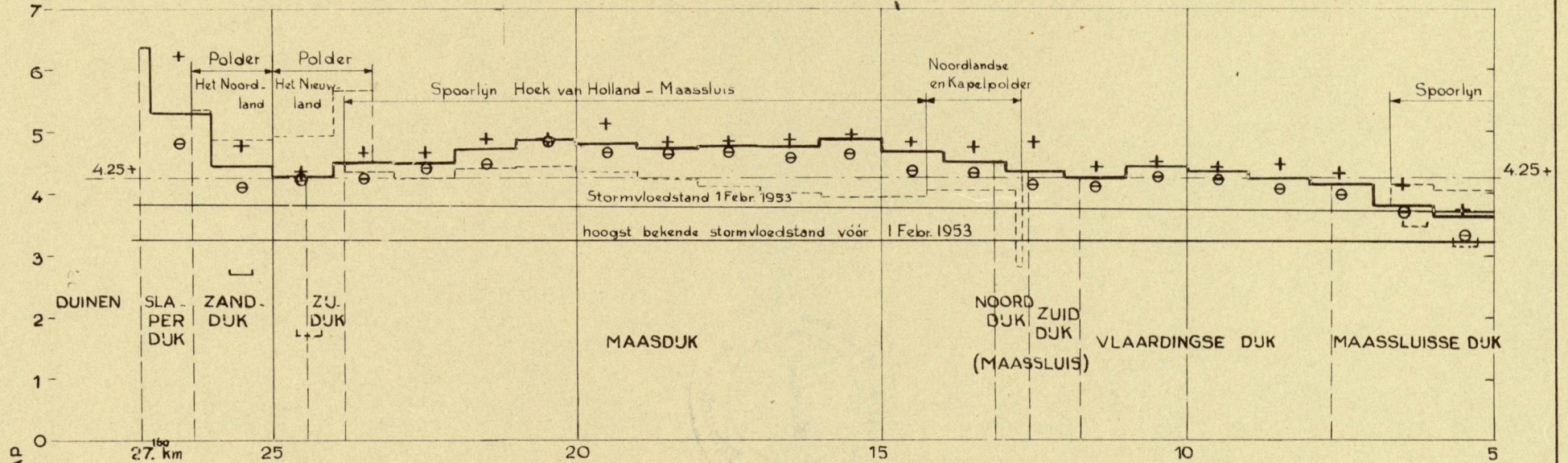


## II. SPOORBAAN VOOR VLAARDINGEN







# GEM. DIJKSKEERHOOGTE PER km (1950) DELFLAND



- GEM. DIJKSHOOGTE HOOFDWATERKERING
- - - GEM. DIJKSHOOGTE VOORLIGGENDE WATERKERING
- + HOOGSTE PUNT HOOFDWATERKERING
- e LAAGSTE PUNT HOOFDWATERKERING
- ┌ COUPURE IN HOOFDWATERKERING
- └ COUPURE IN VOORLIGGENDE WATERKERING
- - - VOORGESCHREVEN HOOGTE (4.25 m + NAP) SCHIELAND

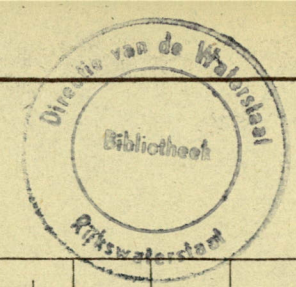

getek. gecalq. gez.  
*Hof*  
*Rim*  
**A1**  
**Nr. 53.156**





DEELGAVEN  
 GEW. DIJKMEESTERHOOGSCHOOL DE B. F. W. (1820)

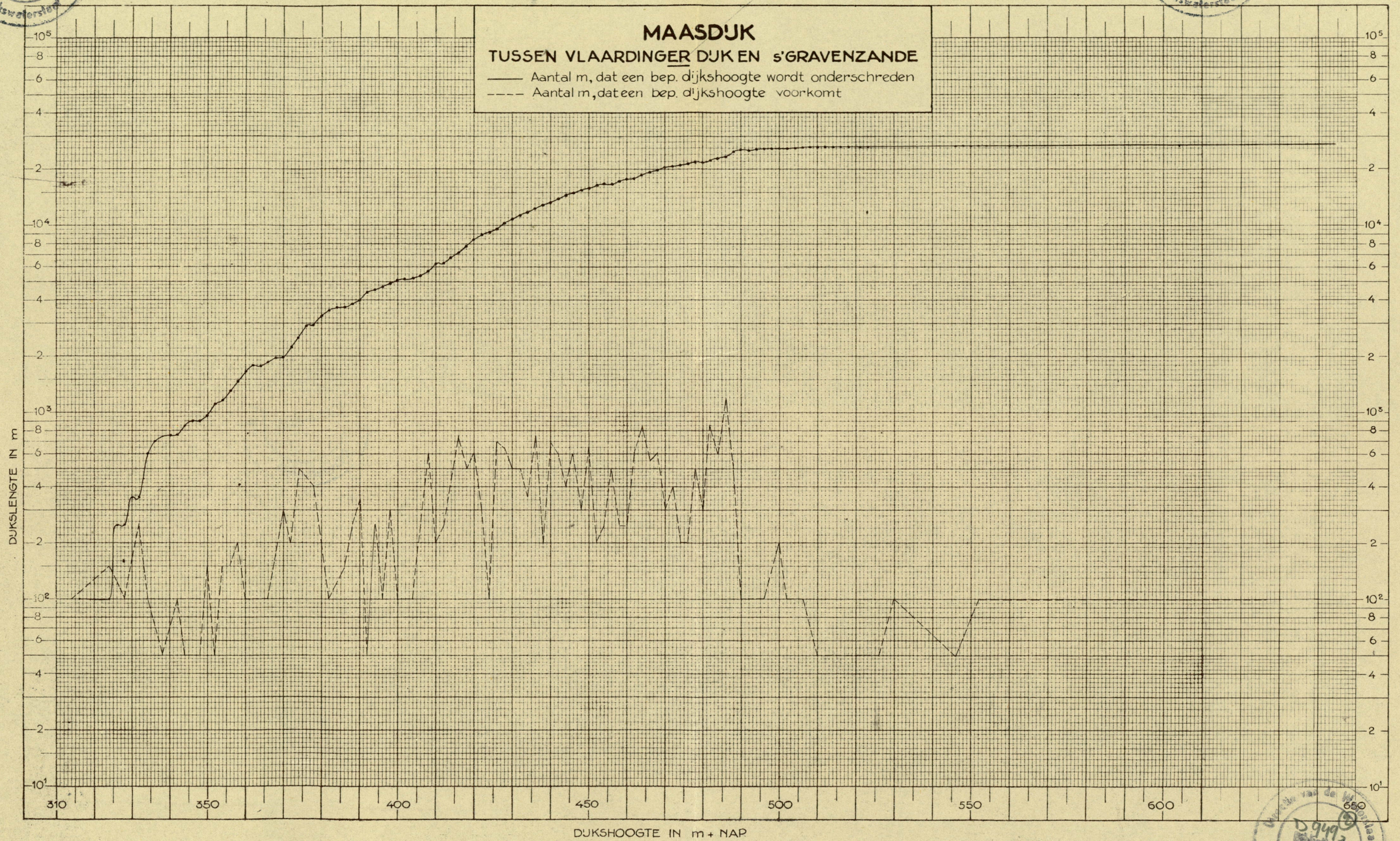




# MAASDIJK

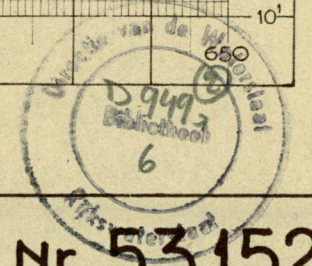
## TUSSEN VLAARDINGER DIJK EN S'GRAVENZANDE

— Aantal m, dat een bep. dijkshoogte wordt onderschreden  
 - - - Aantal m, dat een bep. dijkshoogte voorkomt



getek	gecalq	gezien
	18-4-53	R.M.


**A2 Nr. 53.152**







MAASDUK  
 TUSSEN VLAARDINGEN EN BRUNSWIJK  
 (Faint text, likely bleed-through from the reverse side)




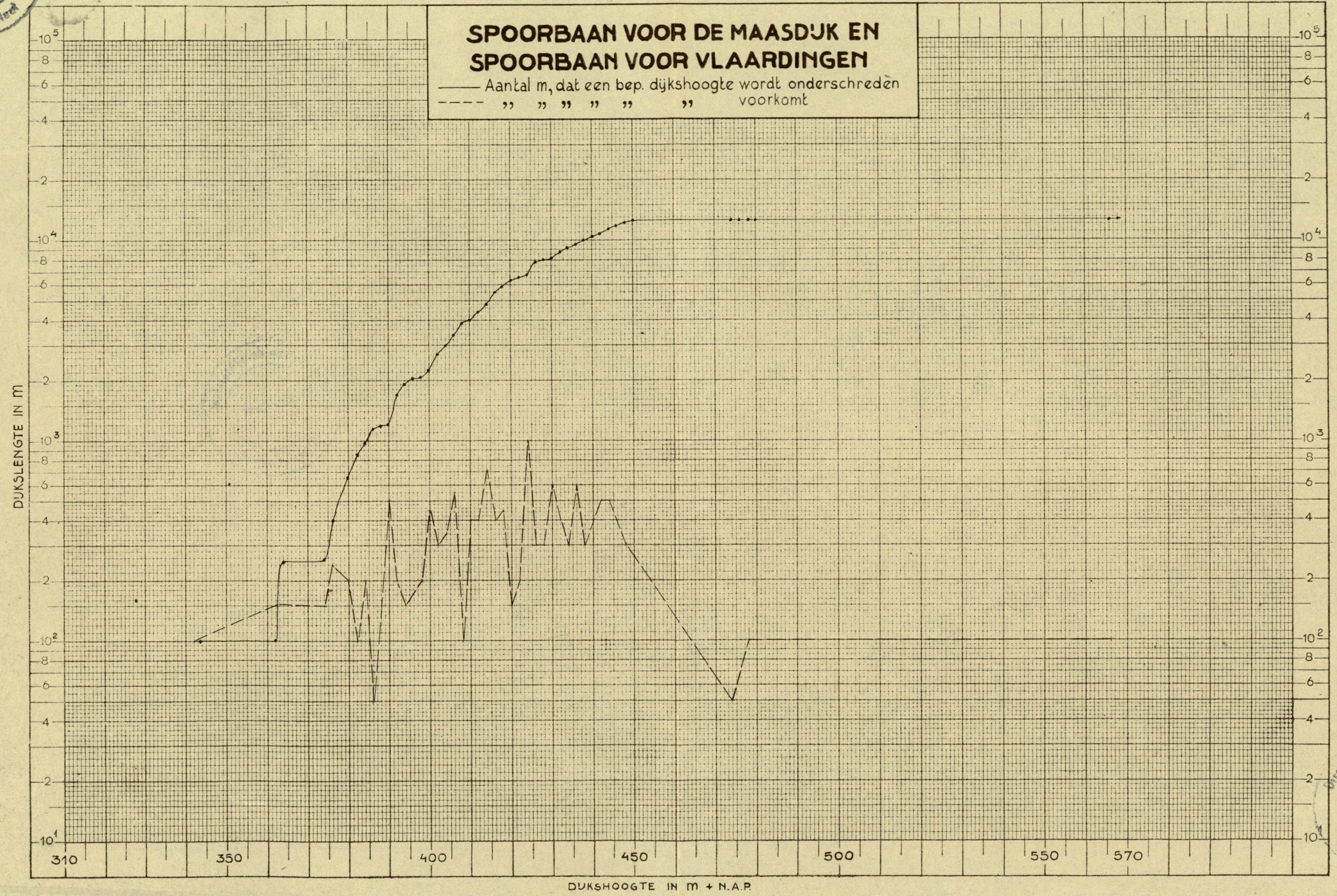
AS nr. 25125  
 (Faint text, likely bleed-through from the reverse side)





### SPOORBAAN VOOR DE MAASDIJK EN SPOORBAAN VOOR VLAARDINGEN


— Aantal m, dat een bep. dijkhoogte wordt onderschreden  
- - - " " " " " " " voorkomt



Getek.	Gecalq.	Gezien	<b>A2 Nr 53.153</b>
	<i>J. Hoog</i>	<i>Rm</i>	


20-4-'53





SPORBAAR VOOR DE MAASDIJK EN  
SPORBAAR VOOR VLAARDINGEN

Handwritten text, possibly a date or reference number, located below the printed header.



AS W 53123



# OVERZICHT DWARSPROFIELEN SCHIELAND WATERSTAATKUNDIG

## TEKENS EN AANDUIDINGEN

- HOOFDLETTERS 340HA Naam en grootte (antweder oppervlak) geregelende polder
- kleine letters 27ha onregelende polder
- HOOFDLETTERS onregelende polder
- HOOFDLETTERS - rivier, boezem, meer, kanaal, haven, ed. (waterscheiding)
- Grens geregelende polder, waterstaatkundig (waterscheiding)
- ongeregelende polder - administratief (geen)
- ongeregelende polder - waterstaatkundig (geen)
- Overlyn boven hoogst bekende buitenwaterstand (geen waterscheiding)
- Grens onregelende polder (geen waterscheiding)
- Lijn van HW of MR
- Overlyn beneden hoogst bekende buitenwaterstand (geen waterscheiding)
- Lijn van HW of MR
- Overlyn beneden hoogst bekende buitenwaterstand (geen waterscheiding)
- Lijn van HW of MR
- Hoofddijk (grens geregelende polder onregelende polder)
- Oververdediging boven LW, MR of onder peil
- Uitwateringsslus
- Inlaatslus of andere maatgelegenheid
- Uitwateringsslus, tevens maal voor zelfde polder
- Schutslus, terend naar een tyde
- Grondwater
- Grondwaterlus
- Aan- of afvoering (bus, riool ed.) met afsluiter
- Sluis zonder aanduiding, bijzondere functie (bv hulpsluis)
- Keerdam
- met doorlaat
- Sluwdam
- met doorlaat
- Motorgemaal met vermelding van aantal licht waken in m en andere gemein
- Elektrisch gemaal met vermelding van aantal eph en vooris
- Winderpeil (pp)
- Boezempeil (bp)
- Zomerpeil (z p)
- Winterpeil (wp)
- Maalpeil (mp) hoogst geoorloofde boezemstand.
- Teren, verhoogd tot dijshoogte
- Terenhoogte in meters tov NAP
- Rijks- of provinciale of andere belangrijke weg
- Spoor- of tramweg
- Brug, vaste met beweegbaar gedeelte
- Tunnel
- Viaduct
- Wagengeveer
- Voetveer
- Plaatsaanduiding met naam (ler plaats grootste herkebauw)

○ ○ ○ DWARSPROFIELEN 1950  
● KARAKTERISTIEKE DWARSPROFIELEN 1916-1946  
■ DWARSPROFIELEN, BEHORENDE BIJ BESTEKKEN 1916-1946

Rivier	Plaats	zomer	jaar	zomer	jaar	hoogst bekende	groep
Hollandsche Wad	Gouda	1.75	1.75	1.75	1.75	1.75	1.75
Lek	Krimpensluis	1.75	1.75	1.75	1.75	1.75	1.75
Nieuwe Maas	Krimpensluis	1.75	1.75	1.75	1.75	1.75	1.75



## SCHIELAND EN RUNLANDSE USSELDIJK

SCHAAL 1:37,500

OVERZICHT DWARSPROFIELEN

BULAGE B1 B4 Nr. 53.764



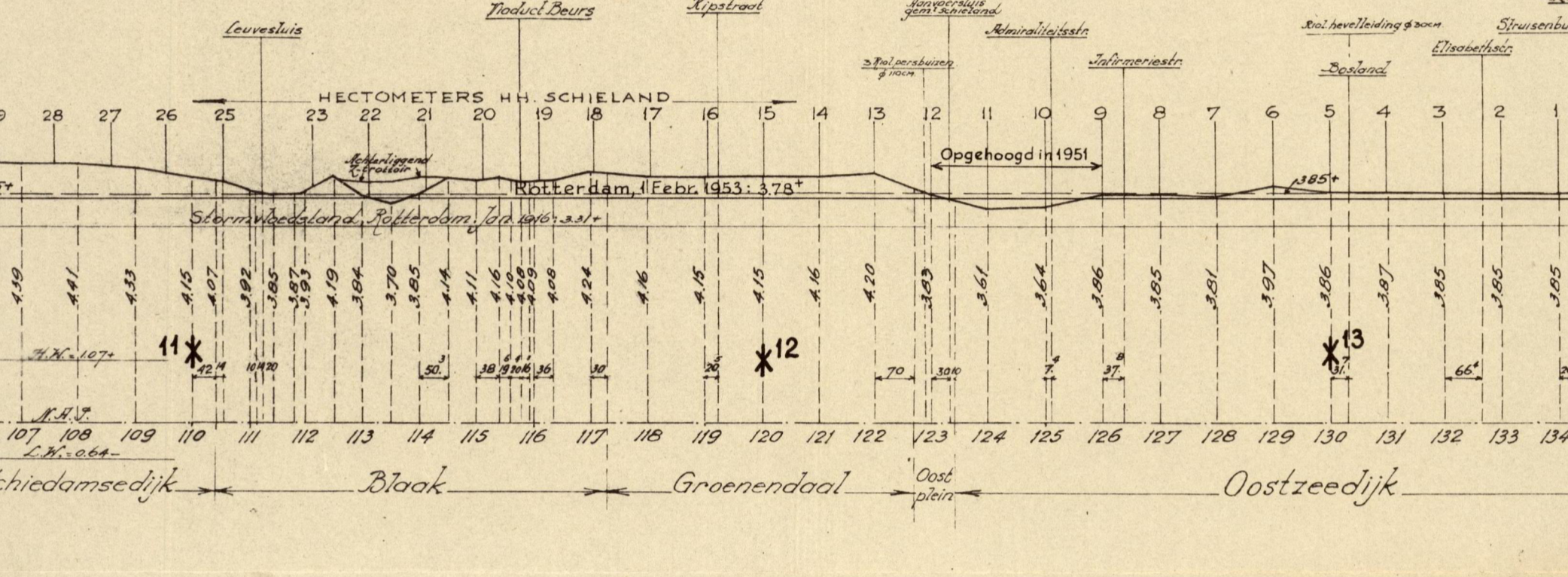

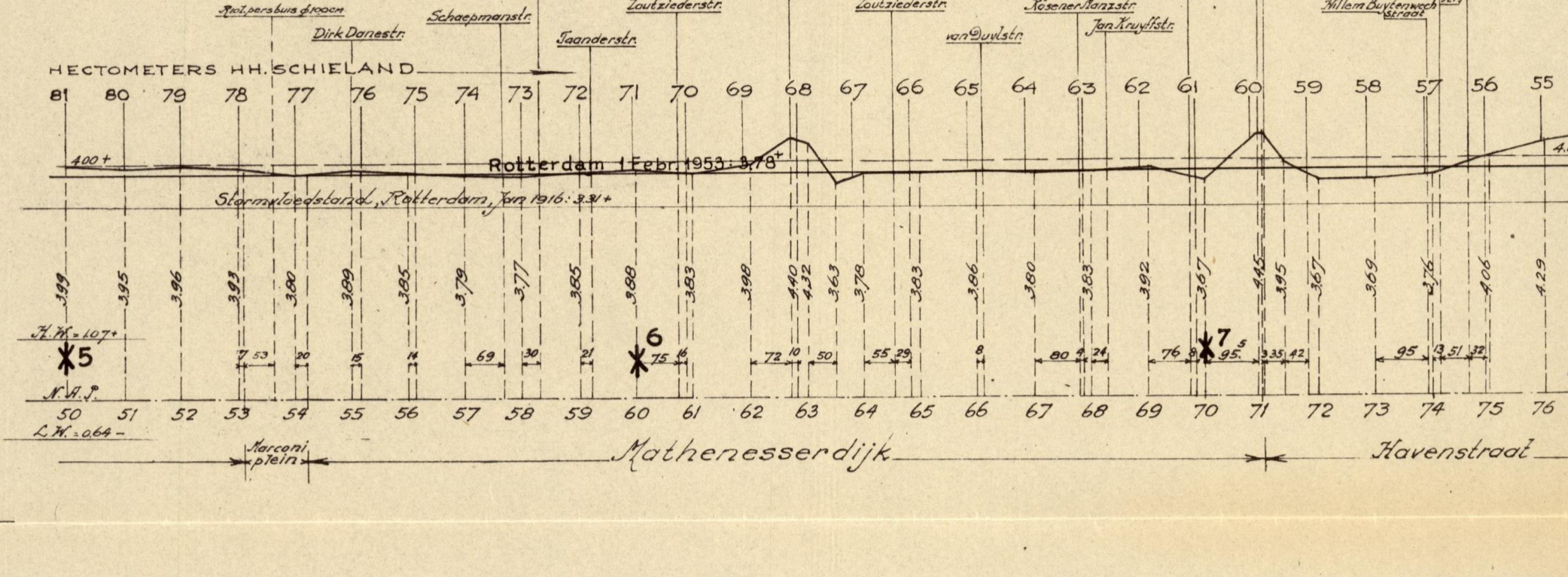
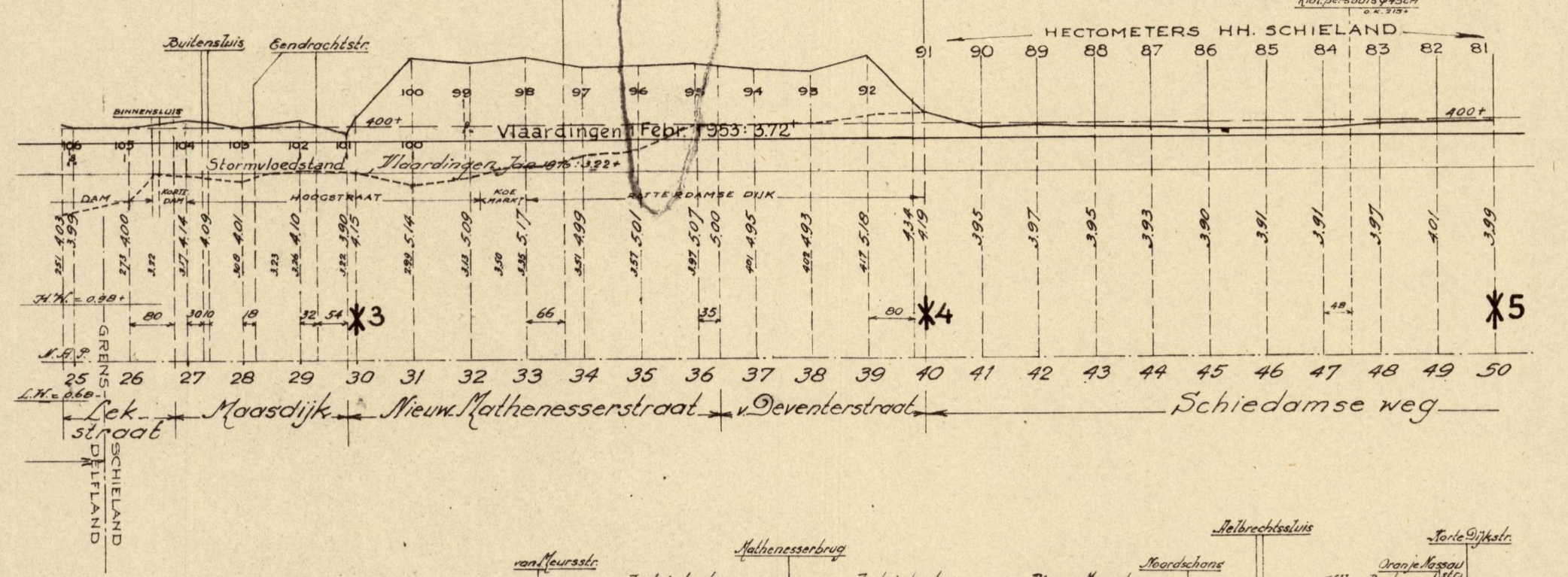
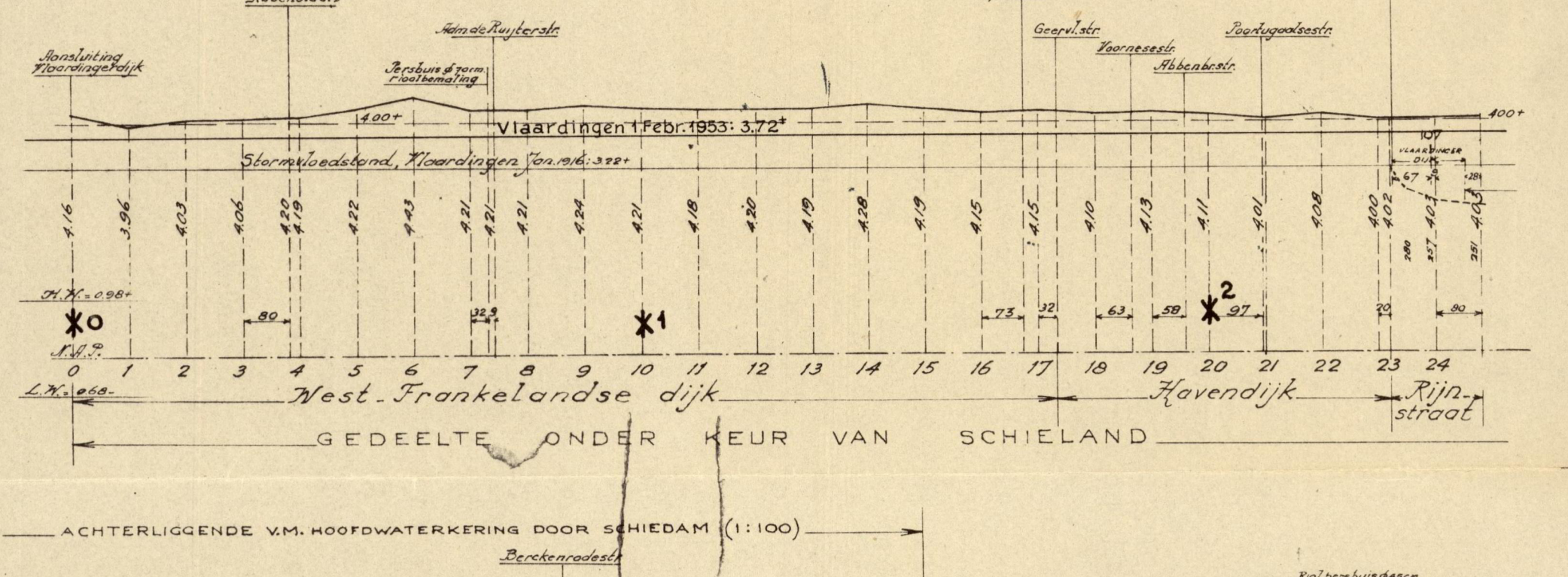
# LENGTEPROFIEL VAN SCHIELANDS HOGE ZEEDIJK

LENGTESCHAAL 1 : 10000  
HOOGTESCHAAL 1 : 100

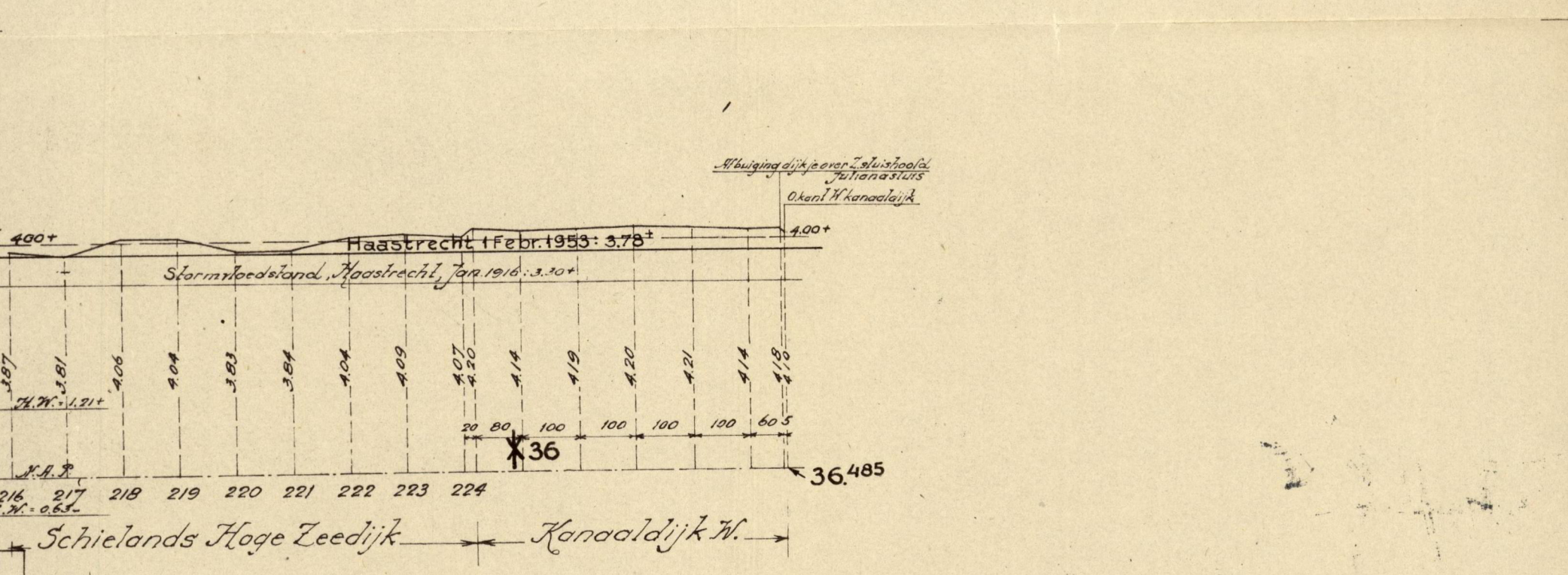
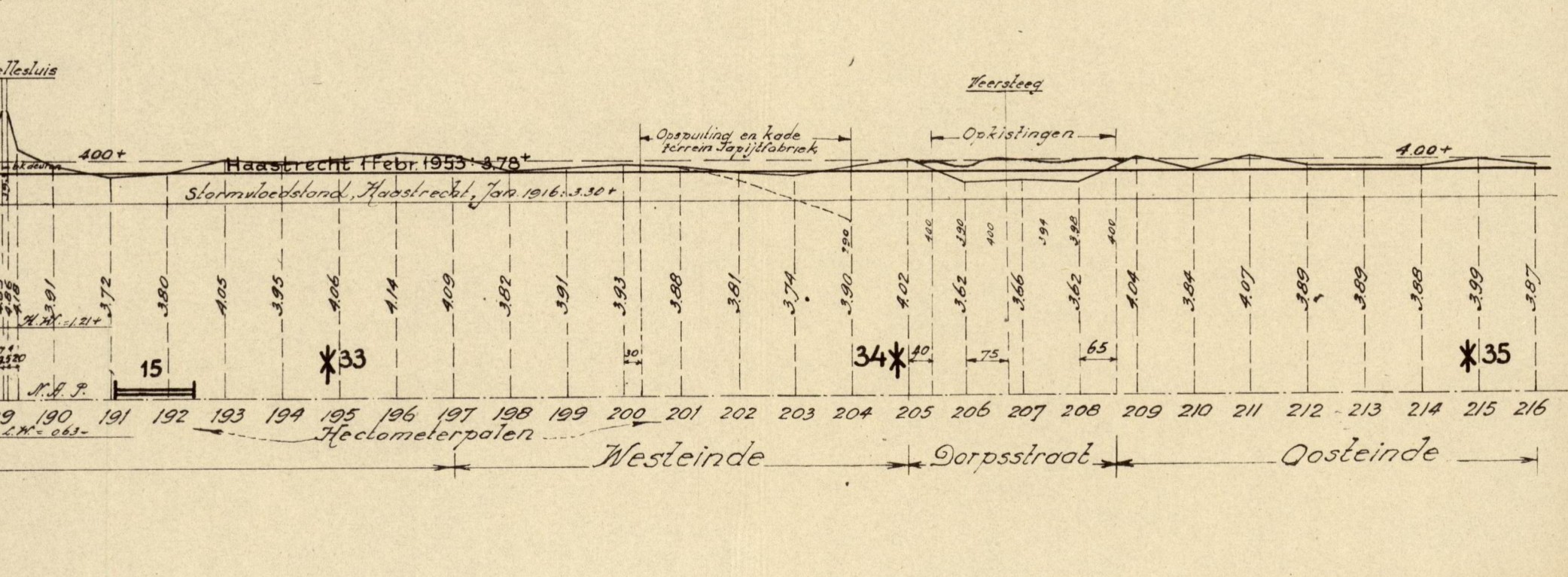
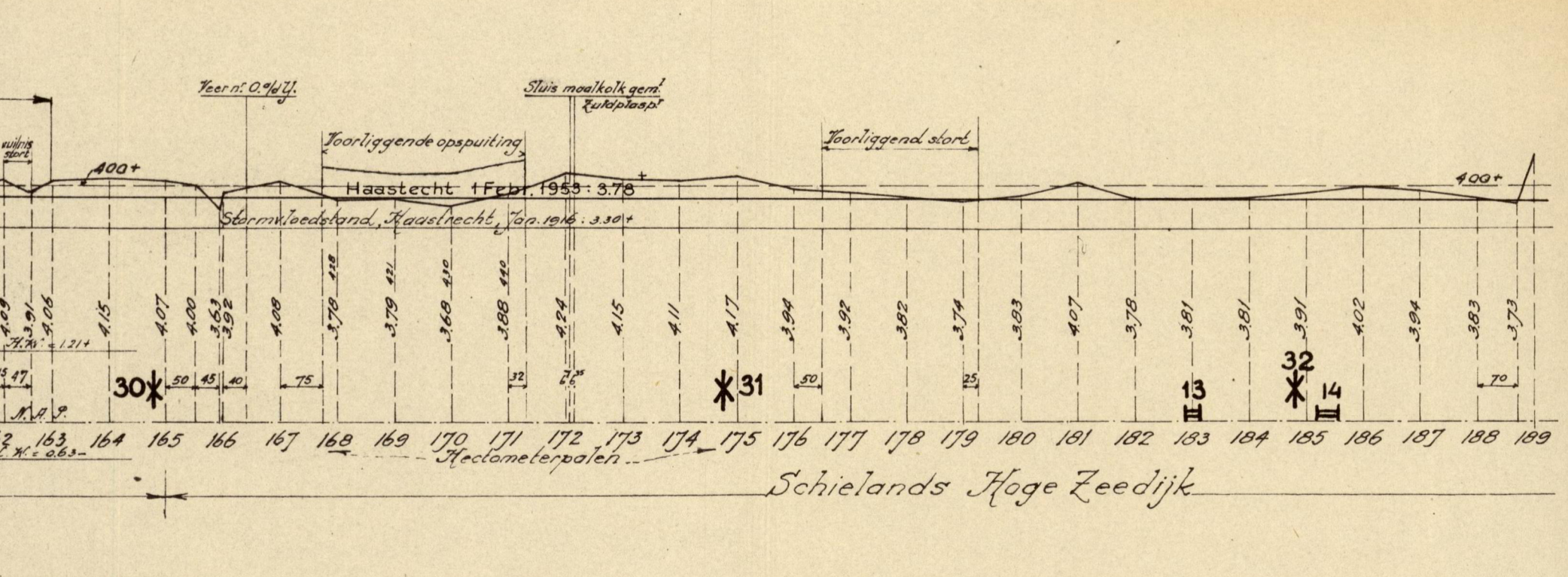
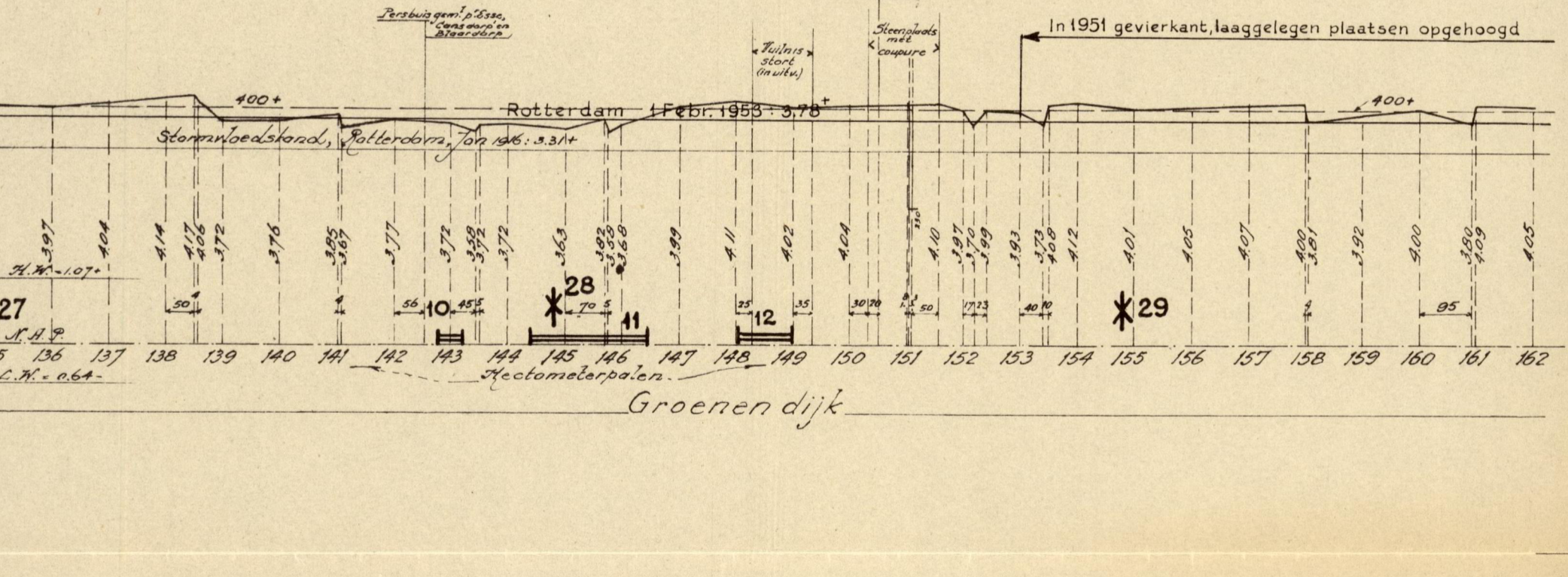
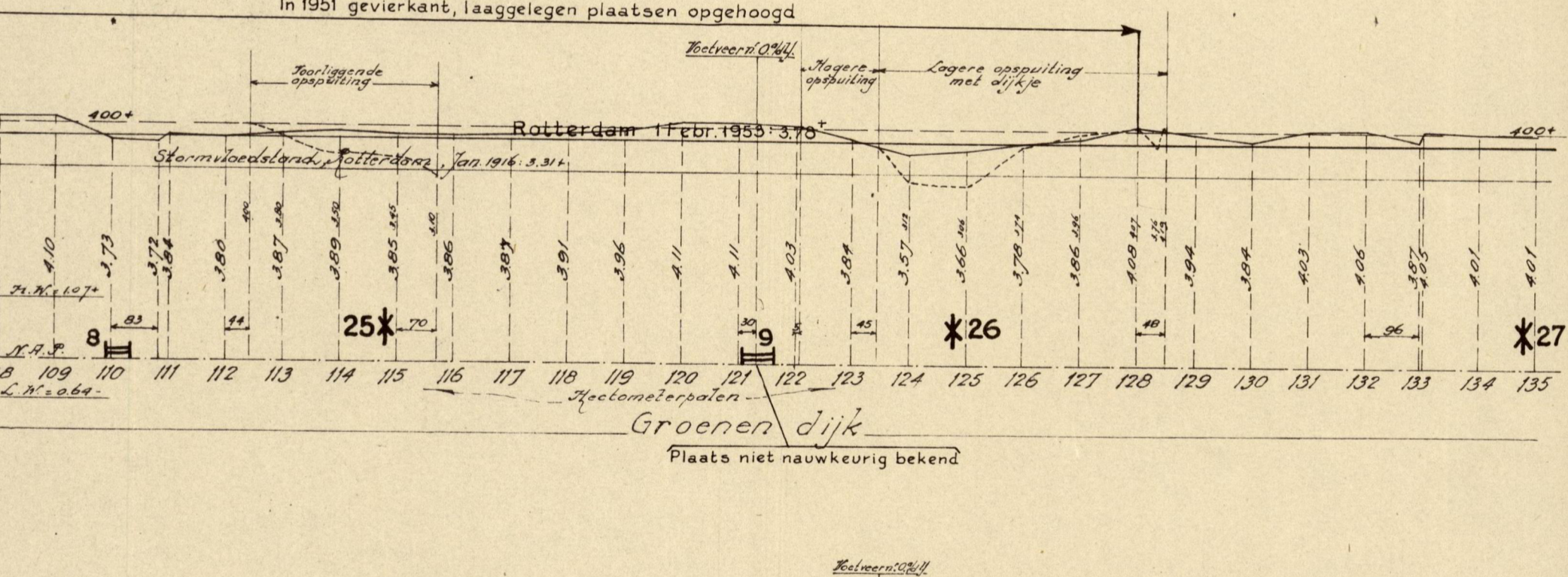
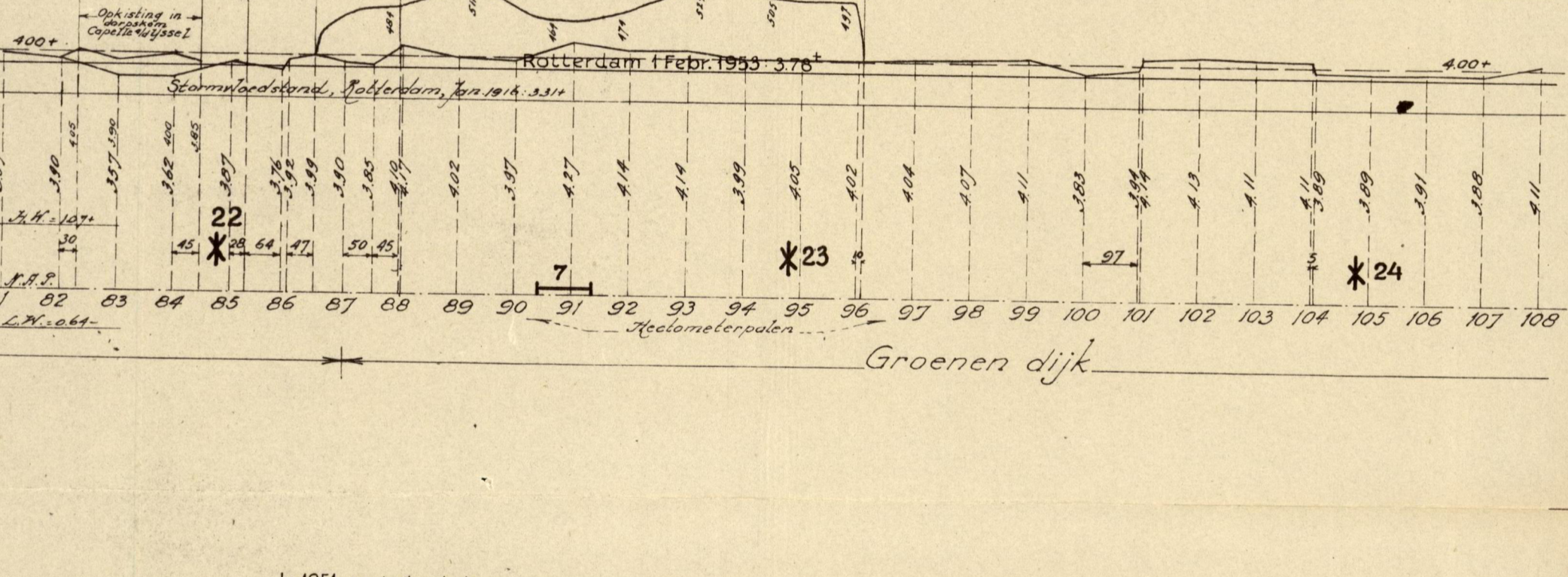
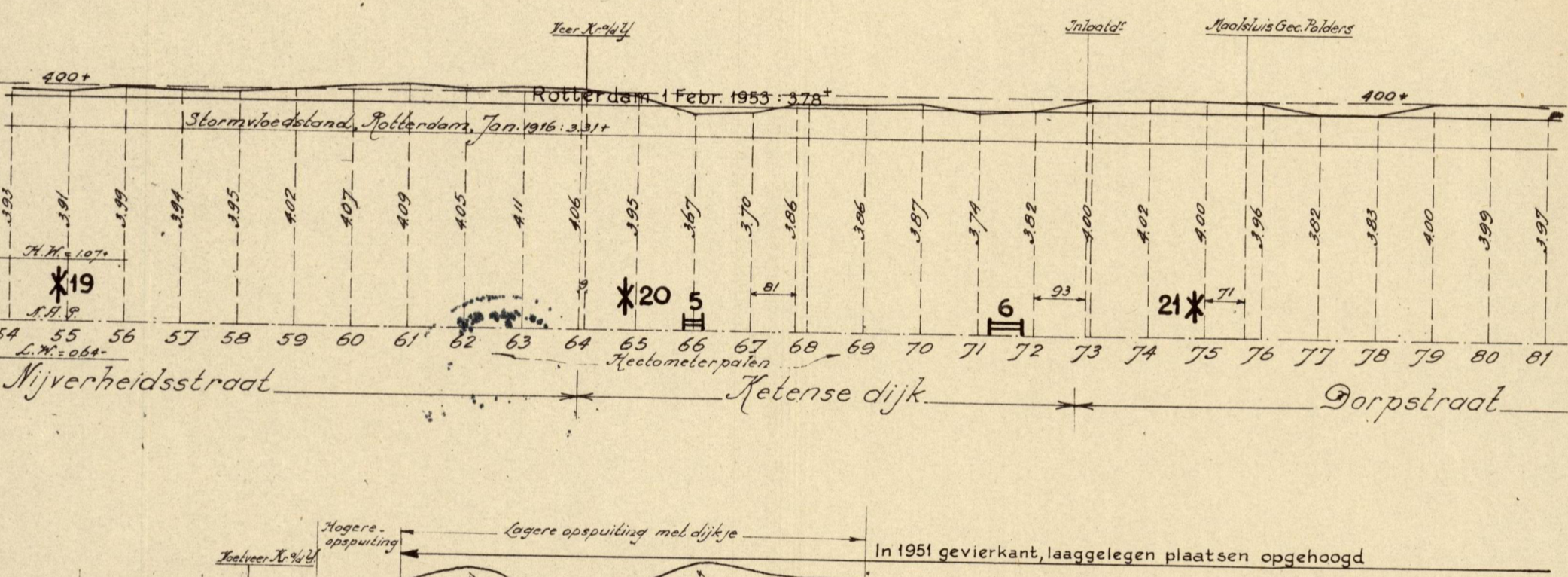




- Beschadiging hoofdwaterkering 1 febr. 1953
- Idem voorliggende dijk
- Lengteprofiel volgens metingen van de Provinciale Waterstaat in Zuid-Holland in 1950
- Maten tov. N.A.P.
- Voorgescreven hoogte
- $\times^2$  Kilometerverdeling (Bepaling gemidd. dijkhooften)

## I. GEDEELTE TEN WESTEN VAN HOF LAAN



## II. GEDEELTE TEN OOSTEN VAN HOF LAAN



RAPPORT N:o 10. 1953  
BULAGE B2  
BLAD 1  
A4  
N° 5376

