

Bijlage 7 Kaart met landelijk bedreigde plantengemeenschappen

In onderstaand overzicht staan de oppervlakten en aantallen vlakken per bedreigingscategorie vermeld. 'nvt' geldt voor niet-kweldervegetaties.

Opmerking: De oppervlakten in het overzicht en figuur zijn in netto bedragen weergegeven. De oppervlaktes zijn berekend door het bedekkingspercentage van de vegetatietypen in een vlak te vermenigvuldigen met het oppervlakte van het vlak.


Bedreiging VvN type	Omschrijving	Netto opp_ha	aantal vlakken
nvt	niet van toepassing/geen info beschikbaar	22,8	167
TNB	Thans niet bedreigd	3124,4	11442
GE	Gevoelig, potentieel bedreigd	185,2	954
BE	Bedreigd	9,9	92
EB	Ernstig bedreigd	7,2	62
ZEB	Zeer ernstig bedreigd	0,0	0

totaal 3349,6 12717

Bijlage VII
Kaart met landelijk bedreigde
plantgemeenschappen
Westerschelde 2016

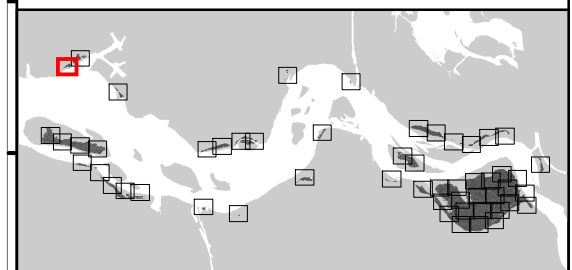
kaart 1 van 54

Schaal: 1:5.000



Legenda


-  niet van toepassing / geen info beschikbaar
-  thans niet bedreigd (inclusief kaal)
-  minstens 1 potentieel bedreigde plantengemeenschap
-  minstens 1 bedreigde plantengemeenschap
-  minstens 1 ernstig bedreigde plantengemeenschap



Bijlage VII
Kaart met landelijk bedreigde
plantgemeenschappen
Westerschelde 2016

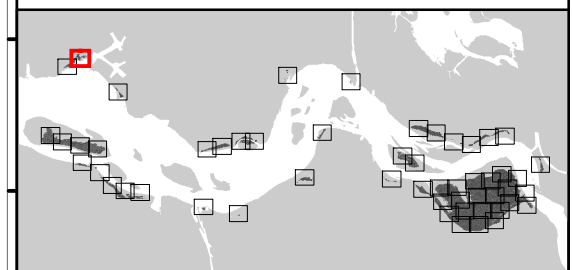
kaart 2 van 54

Schaal: 1:5.000



Legenda

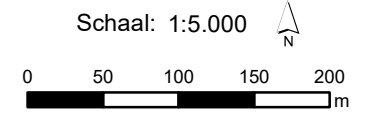
-  niet van toepassing / geen info beschikbaar
-  thans niet bedreigd (inclusief kaal)
-  minstens 1 potentieel bedreigde plantengemeenschap
-  minstens 1 bedreigde plantengemeenschap
-  minstens 1 ernstig bedreigde plantengemeenschap



Bijlage VII
Kaart met landelijk bedreigde
plantgemeenschappen
Westerschelde 2016

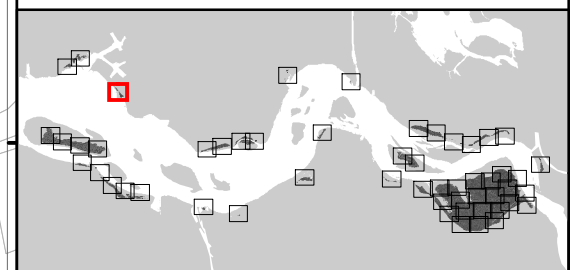
kaart 3 van 54

Schaal: 1:5.000



Legenda


-  niet van toepassing / geen info beschikbaar
-  thans niet bedreigd (inclusief kaal)
-  minstens 1 potentieel bedreigde plantengemeenschap
-  minstens 1 bedreigde plantengemeenschap
-  minstens 1 ernstig bedreigde plantengemeenschap



Bijlage VII
Kaart met landelijk bedreigde
plantgemeenschappen
Westerschelde 2016

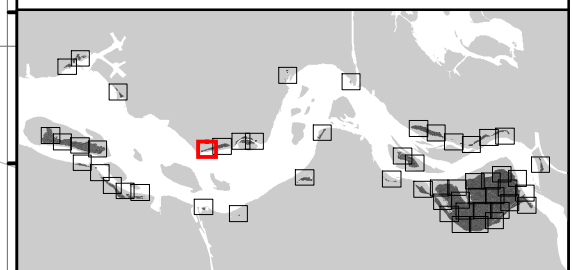
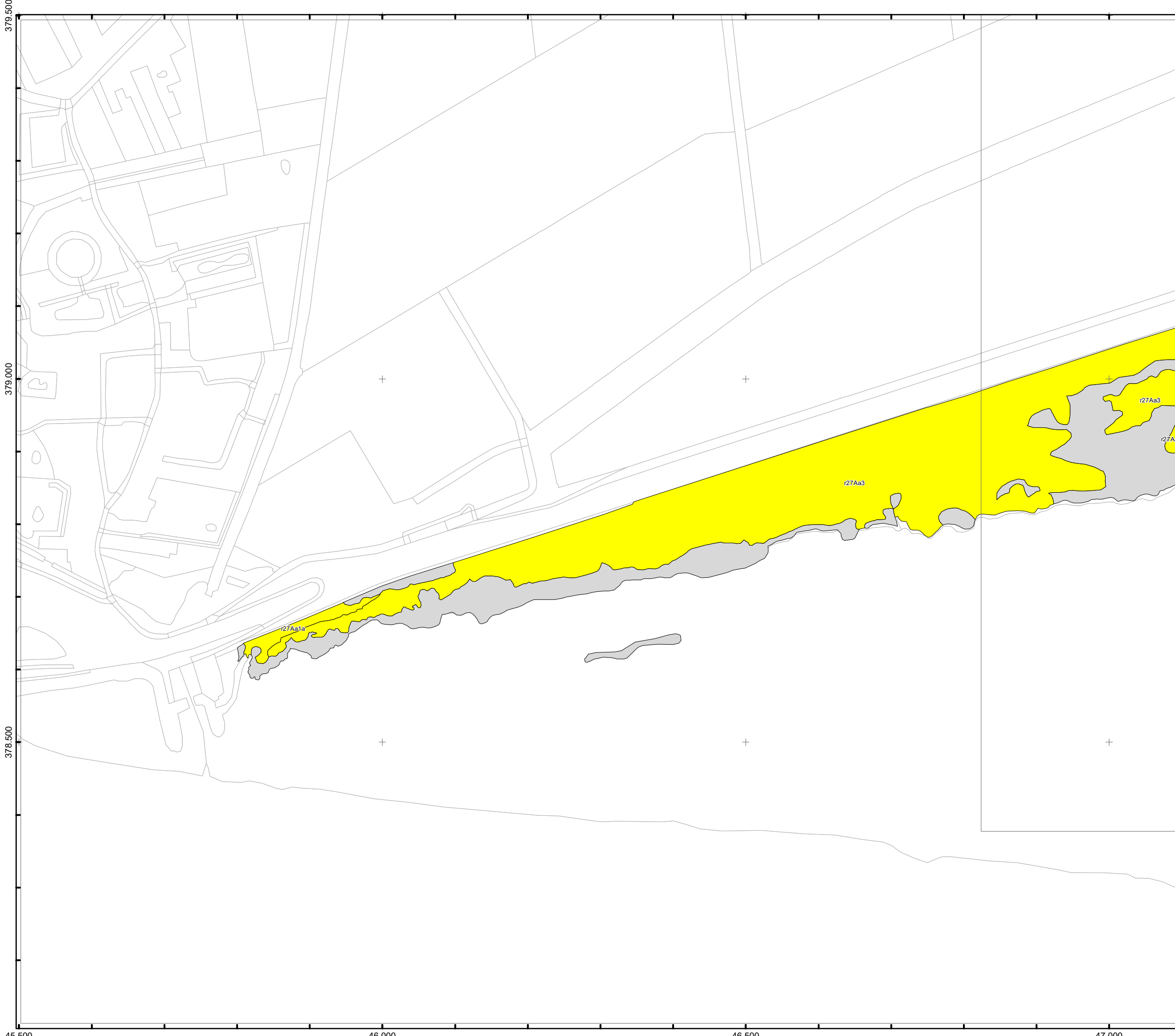
kaart 4 van 54

Schaal: 1:5.000



Legenda

-  niet van toepassing / geen info beschikbaar
-  thans niet bedreigd (inclusief kaal)
-  minstens 1 potentieel bedreigde plantengemeenschap
-  minstens 1 bedreigde plantengemeenschap
-  minstens 1 ernstig bedreigde plantengemeenschap



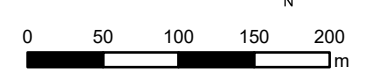
 Rijkswaterstaat
Ministerie van Infrastructuur en Milieu

Auteur: Bureau Waardenburg
Projectnr CIV: 31127660
Datum: 20-4-2018

Bijlage VII
Kaart met landelijk bedreigde
plantgemeenschappen
Westerschelde 2016

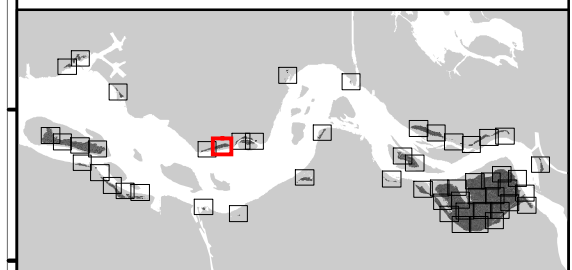
kaart 5 van 54

Schaal: 1:5.000



Legenda


-  niet van toepassing / geen info beschikbaar
-  thans niet bedreigd (inclusief kaal)
-  minstens 1 potentieel bedreigde plantengemeenschap
-  minstens 1 bedreigde plantengemeenschap
-  minstens 1 ernstig bedreigde plantengemeenschap



Bijlage VII
Kaart met landelijk bedreigde
plantgemeenschappen
Westerschelde 2016

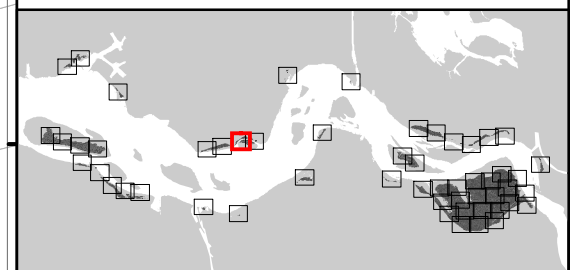
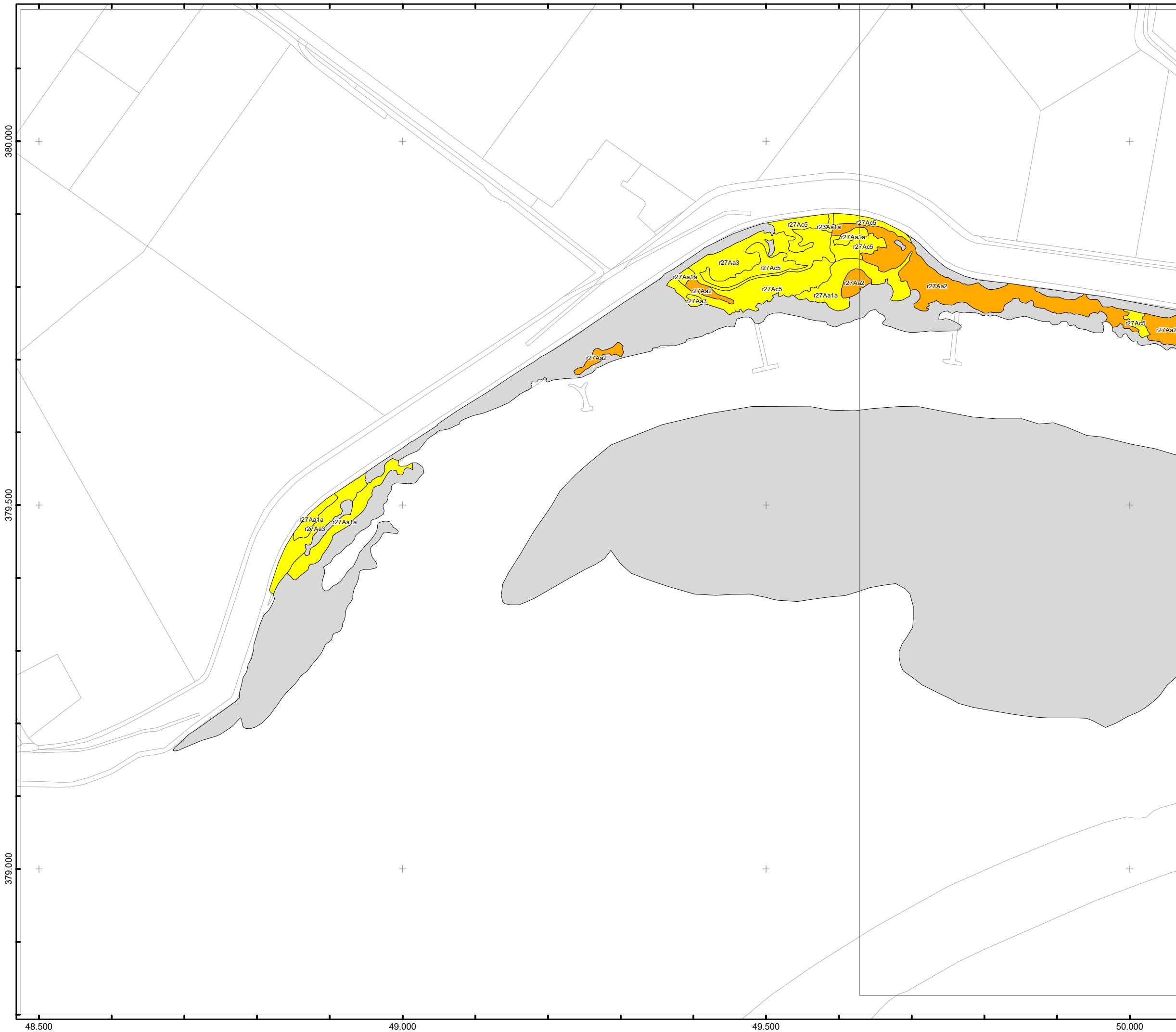
kaart 6 van 54

Schaal: 1:5.000



Legenda


-  niet van toepassing / geen info beschikbaar
-  thans niet bedreigd (inclusief kaal)
-  minstens 1 potentieel bedreigde plantengemeenschap
-  minstens 1 bedreigde plantengemeenschap
-  minstens 1 ernstig bedreigde plantengemeenschap



Bijlage VII
Kaart met landelijk bedreigde
plantgemeenschappen
Westerschelde 2016

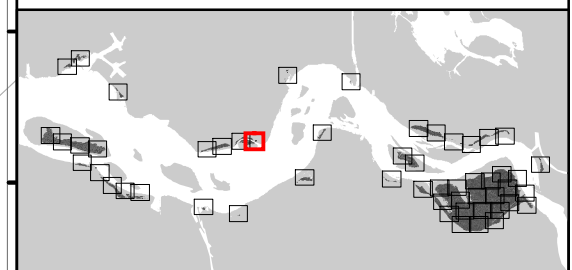
kaart 7 van 54

Schaal: 1:5.000



Legenda


-  niet van toepassing /geen info beschikbaar
-  thans niet bedreigd (inclusief kaal)
-  minstens 1 potentieel bedreigde plantengemeenschap
-  minstens 1 bedreigde plantengemeenschap
-  minstens 1 ernstig bedreigde plantengemeenschap



Bijlage VII
Kaart met landelijk bedreigde
plantgemeenschappen
Westerschelde 2016

kaart 8 van 54

Schaal: 1:5.000



Legenda

-  niet van toepassing / geen info beschikbaar
-  thans niet bedreigd (inclusief kaal)
-  minstens 1 potentieel bedreigde plantengemeenschap
-  minstens 1 bedreigde plantengemeenschap
-  minstens 1 ernstig bedreigde plantengemeenschap



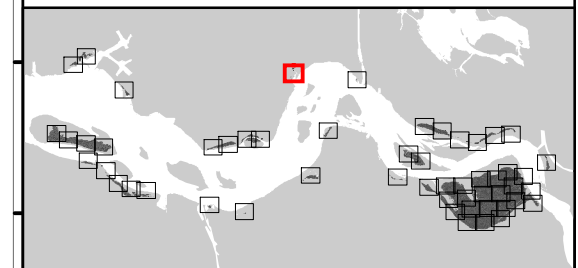
385.500

385.000

53.000

53.500

54.000



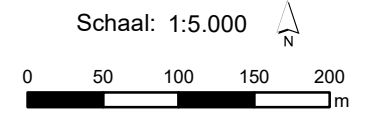
Rijkswaterstaat
Ministerie van Infrastructuur en Milieu

Auteur: Bureau Waardenburg
Projectnr CIV: 31127660
Datum: 20-4-2018





Bijlage VII
Kaart met landelijk bedreigde
plantgemeenschappen
Westerschelde 2016

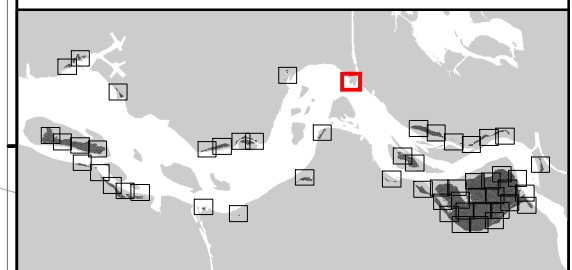
kaart 9 van 54

Schaal: 1:5.000



Legenda


-  niet van toepassing /geen info beschikbaar
-  thans niet bedreigd (inclusief kaal)
-  minstens 1 potentieel bedreigde plantengemeenschap
-  minstens 1 bedreigde plantengemeenschap
-  minstens 1 ernstig bedreigde plantengemeenschap



Bijlage VII
Kaart met landelijk bedreigde
plantgemeenschappen
Westerschelde 2016

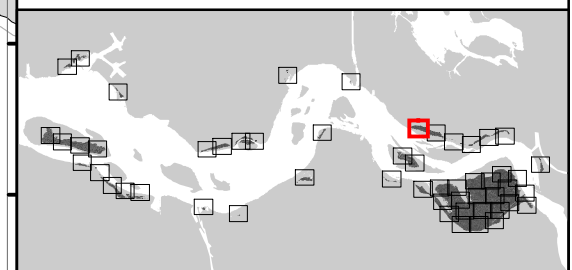
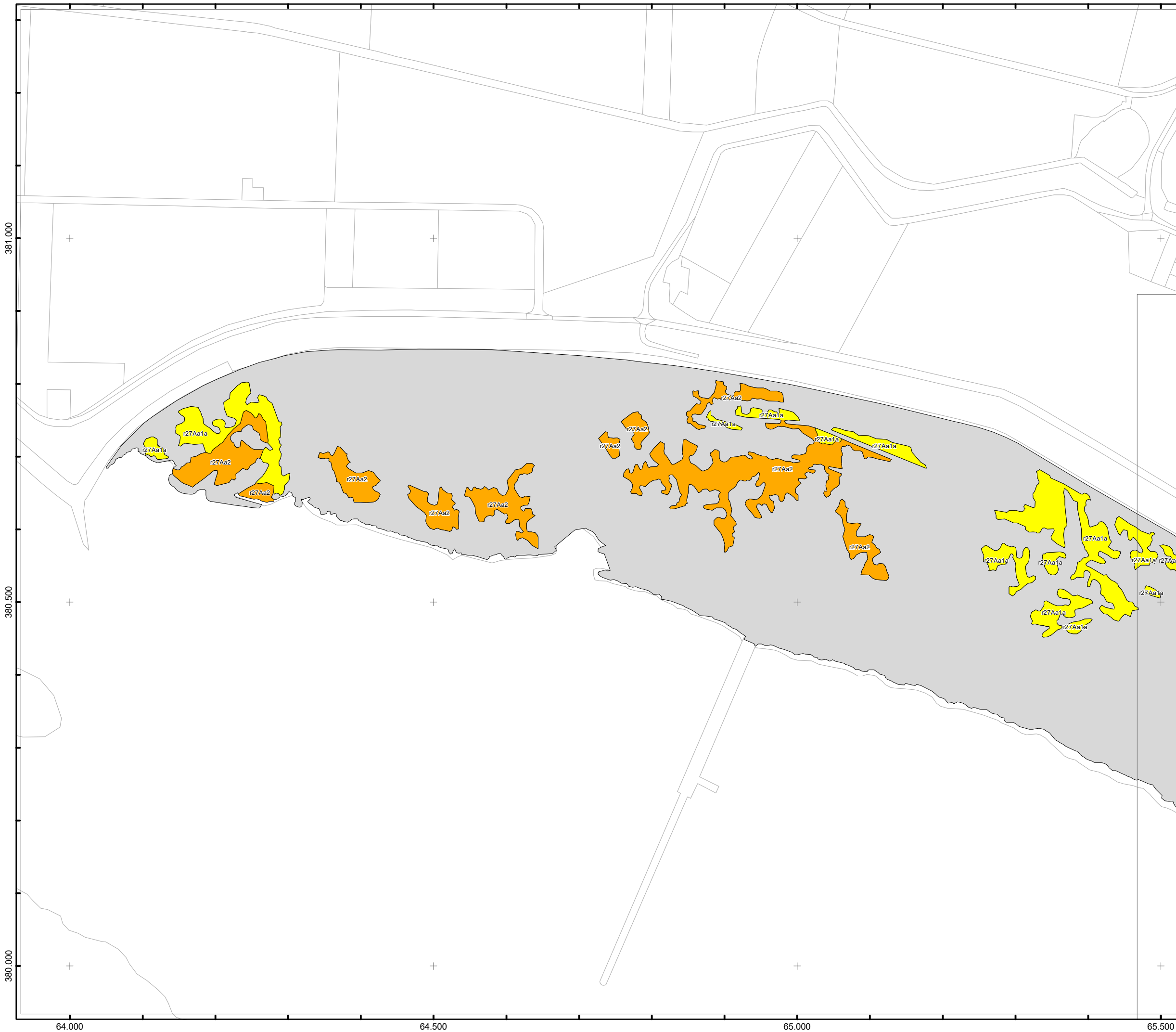
kaart 10 van 54

Schaal: 1:5.000



Legenda


-  niet van toepassing / geen info beschikbaar
-  thans niet bedreigd (inclusief kaal)
-  minstens 1 potentieel bedreigde plantengemeenschap
-  minstens 1 bedreigde plantengemeenschap
-  minstens 1 ernstig bedreigde plantengemeenschap



Bijlage VII
Kaart met landelijk bedreigde
plantgemeenschappen
Westerschelde 2016

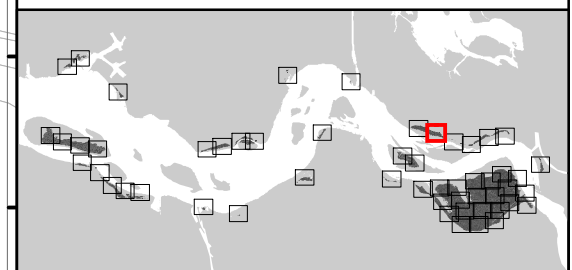
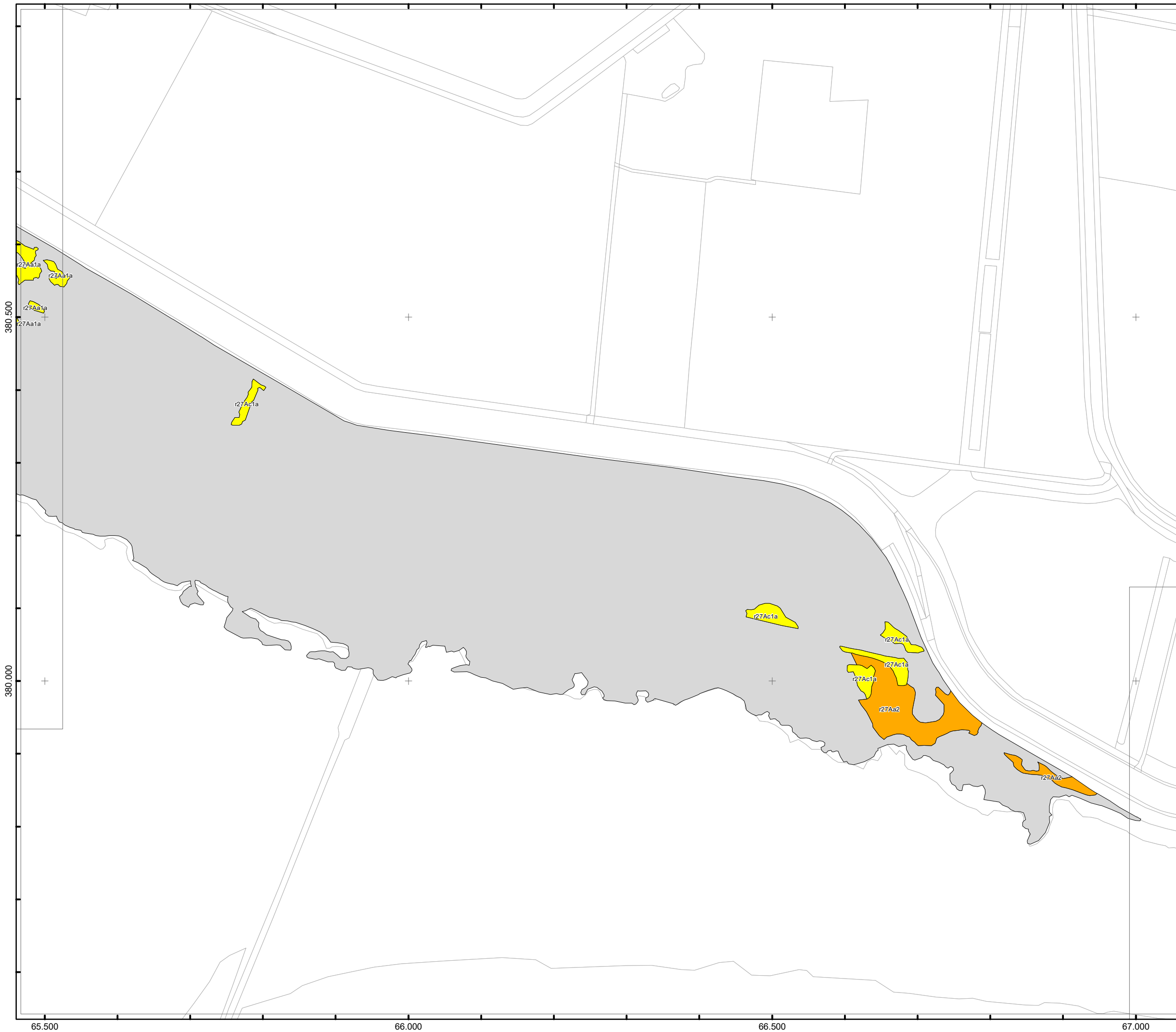
kaart 11 van 54

Schaal: 1:5.000



Legenda

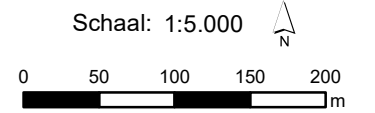
-  niet van toepassing /geen info beschikbaar
-  thans niet bedreigd (inclusief kaal)
-  minstens 1 potentieel bedreigde plantengemeenschap
-  minstens 1 bedreigde plantengemeenschap
-  minstens 1 ernstig bedreigde plantengemeenschap



Bijlage VII
Kaart met landelijk bedreigde
plantgemeenschappen
Westerschelde 2016

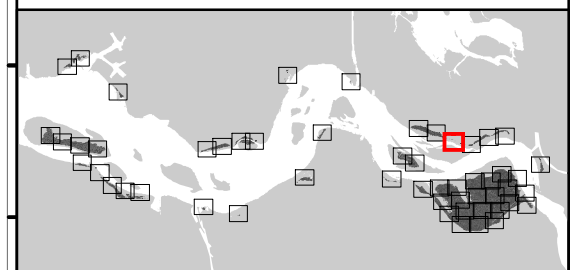
kaart 12 van 54

Schaal: 1:5.000



Legenda

-  niet van toepassing / geen info beschikbaar
-  thans niet bedreigd (inclusief kaal)
-  minstens 1 potentieel bedreigde plantengemeenschap
-  minstens 1 bedreigde plantengemeenschap
-  minstens 1 ernstig bedreigde plantengemeenschap



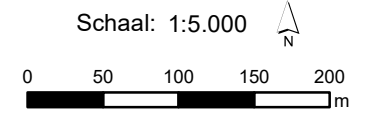
 Rijkswaterstaat
Ministerie van Infrastructuur en Milieu

Auteur: Bureau Waardenburg
Projectnr CIV: 31127660
Datum: 20-4-2018






Bijlage VII
Kaart met landelijk bedreigde
plantgemeenschappen
Westerschelde 2016

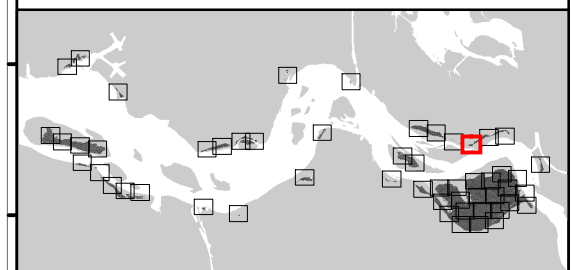
kaart 13 van 54

Schaal: 1:5.000



Legenda


-  niet van toepassing /geen info beschikbaar
-  thans niet bedreigd (inclusief kaal)
-  minstens 1 potentieel bedreigde plantengemeenschap
-  minstens 1 bedreigde plantengemeenschap
-  minstens 1 ernstig bedreigde plantengemeenschap








Bijlage VII
Kaart met landelijk bedreigde
plantgemeenschappen
Westerschelde 2016

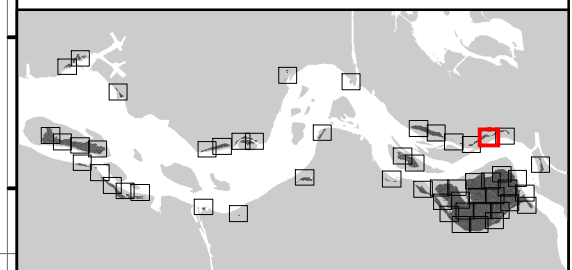
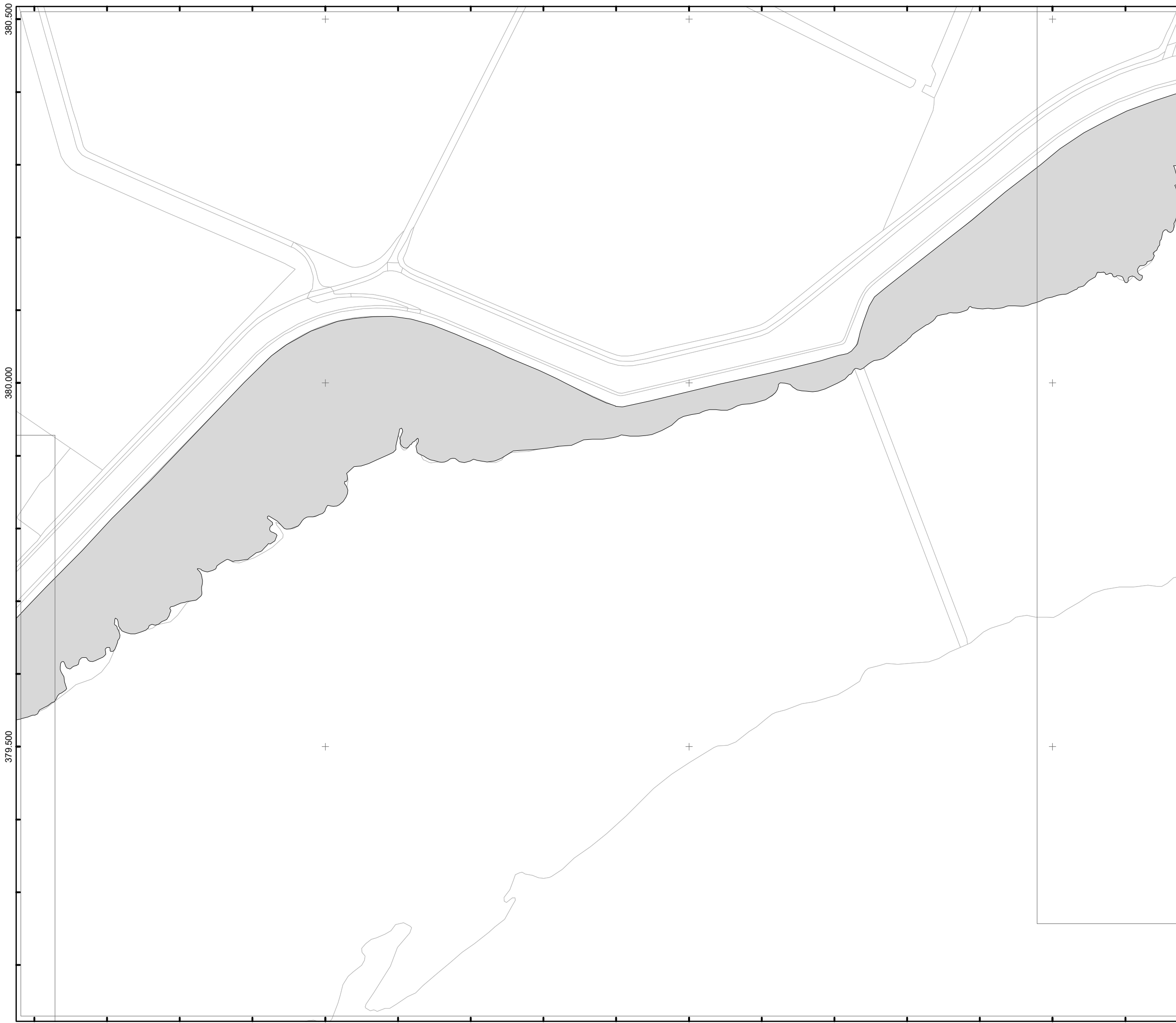
kaart 14 van 54

Schaal: 1:5.000



Legenda


-  niet van toepassing / geen info beschikbaar
-  thans niet bedreigd (inclusief kaal)
-  minstens 1 potentieel bedreigde plantengemeenschap
-  minstens 1 bedreigde plantengemeenschap
-  minstens 1 ernstig bedreigde plantengemeenschap








Bijlage VII
Kaart met landelijk bedreigde
plantgemeenschappen
Westerschelde 2016

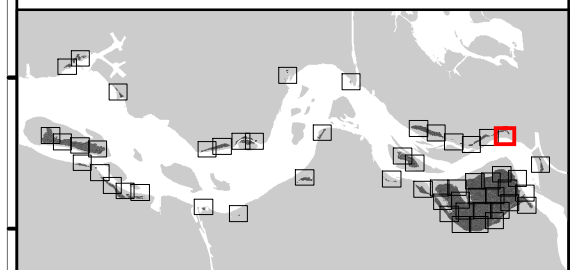
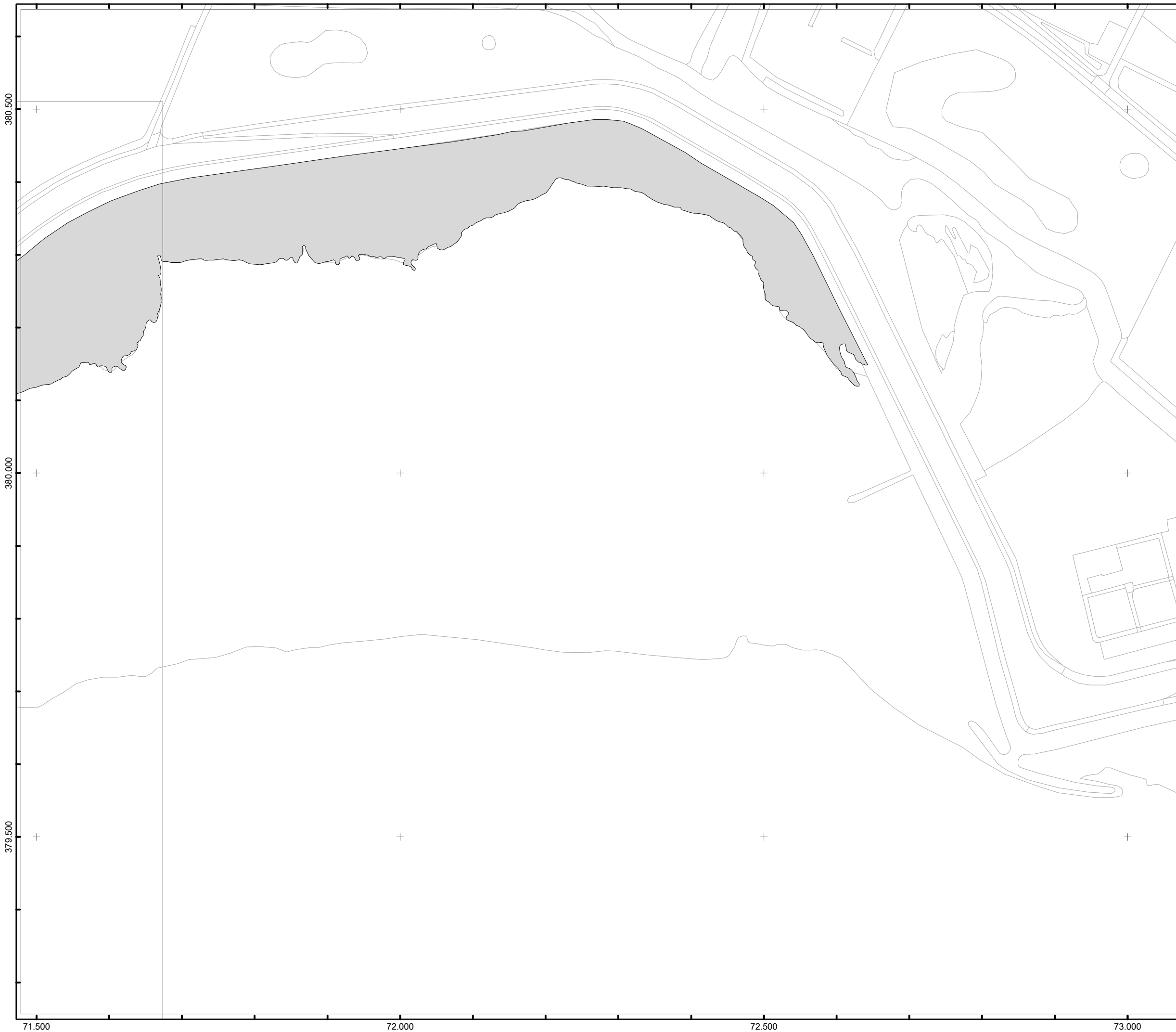
kaart 15 van 54

Schaal: 1:5.000



Legenda

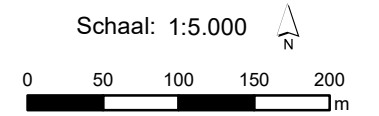
-  niet van toepassing / geen info beschikbaar
-  thans niet bedreigd (inclusief kaal)
-  minstens 1 potentieel bedreigde plantengemeenschap
-  minstens 1 bedreigde plantengemeenschap
-  minstens 1 ernstig bedreigde plantengemeenschap








Bijlage VII
Kaart met landelijk bedreigde
plantgemeenschappen
Westerschelde 2016

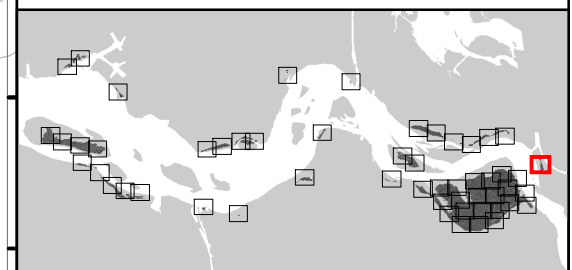
kaart 16 van 54

Schaal: 1:5.000



Legenda


-  niet van toepassing / geen info beschikbaar
-  thans niet bedreigd (inclusief kaal)
-  minstens 1 potentieel bedreigde plantengemeenschap
-  minstens 1 bedreigde plantengemeenschap
-  minstens 1 ernstig bedreigde plantengemeenschap



Bijlage VII
Kaart met landelijk bedreigde
plantgemeenschappen
Westerschelde 2016

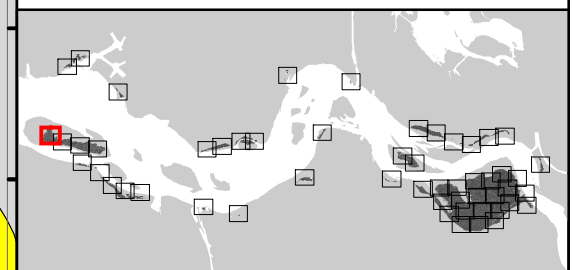
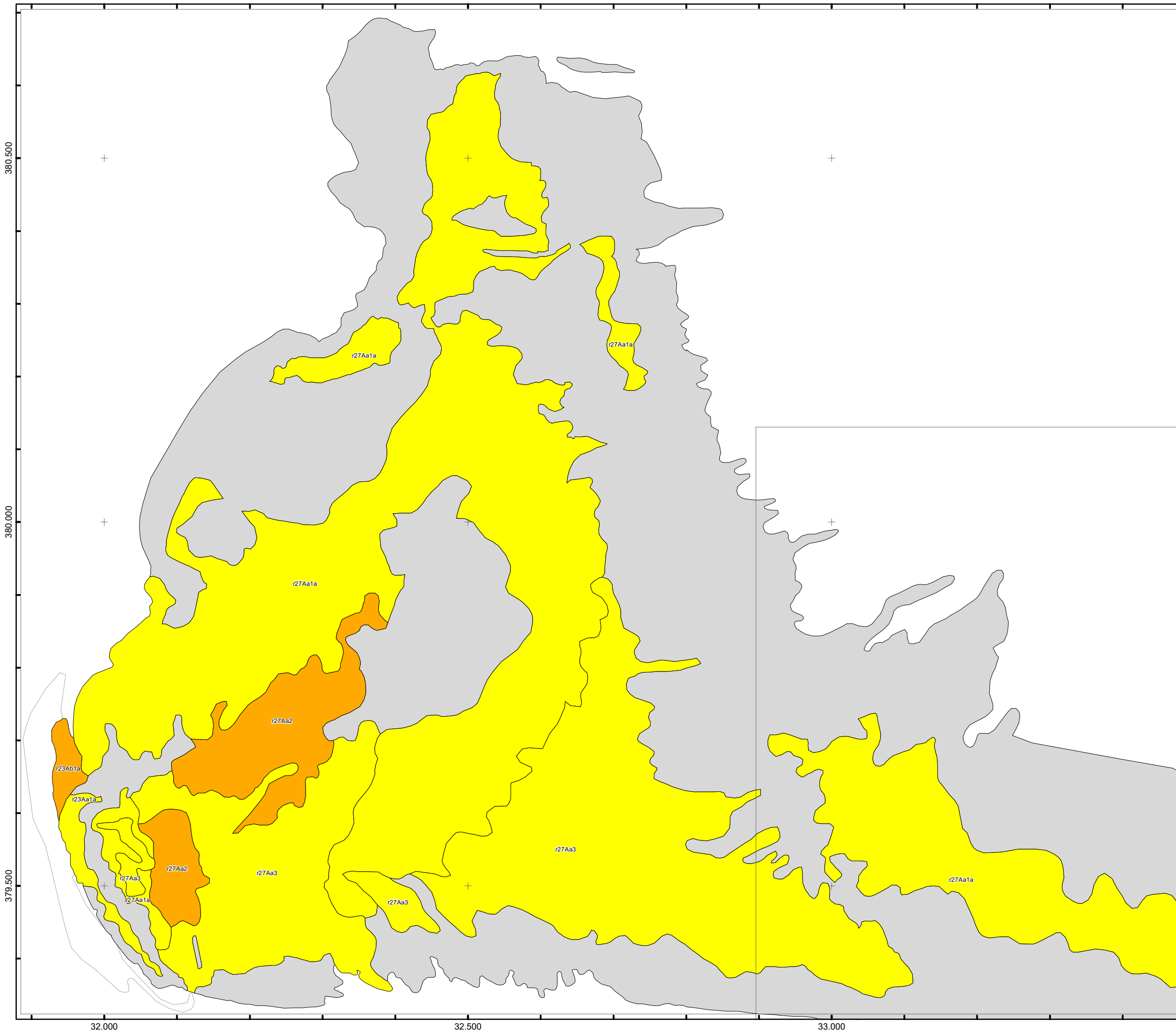
kaart 17 van 54

Schaal: 1:5.000



Legenda

-  niet van toepassing / geen info beschikbaar
-  thans niet bedreigd (inclusief kaal)
-  minstens 1 potentieel bedreigde plantengemeenschap
-  minstens 1 bedreigde plantengemeenschap
-  minstens 1 ernstig bedreigde plantengemeenschap



 Rijkswaterstaat
Ministerie van Infrastructuur en Milieu

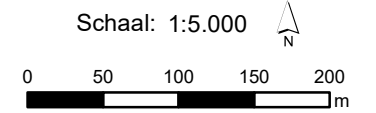
Auteur: Bureau Waardenburg
Projectnr CIV: 31127660
Datum: 20-4-2018

© ondergrond: Topografische Dienst Kadaster

Bijlage VII
Kaart met landelijk bedreigde
plantgemeenschappen
Westerschelde 2016

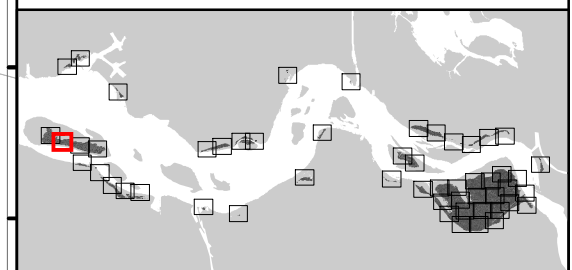
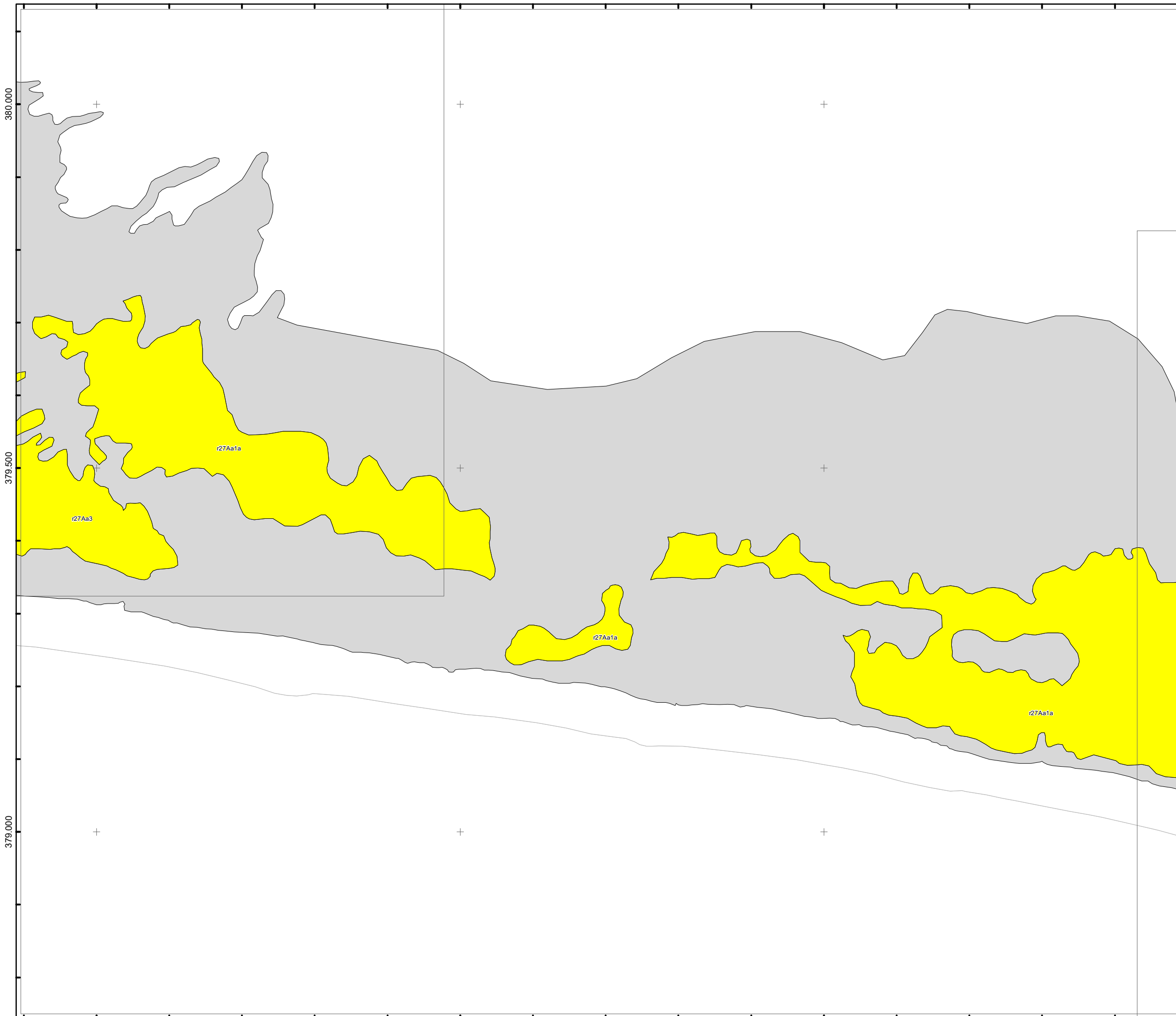
kaart 18 van 54

Schaal: 1:5.000



Legenda

-  niet van toepassing / geen info beschikbaar
-  thans niet bedreigd (inclusief kaal)
-  minstens 1 potentieel bedreigde plantengemeenschap
-  minstens 1 bedreigde plantengemeenschap
-  minstens 1 ernstig bedreigde plantengemeenschap



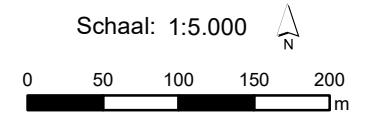
Rijkswaterstaat
Ministerie van Infrastructuur en Milieu

Auteur: Bureau Waardenburg
Projectnr CIV: 31127660
Datum: 20-4-2018

Bijlage VII
Kaart met landelijk bedreigde
plantgemeenschappen
Westerschelde 2016

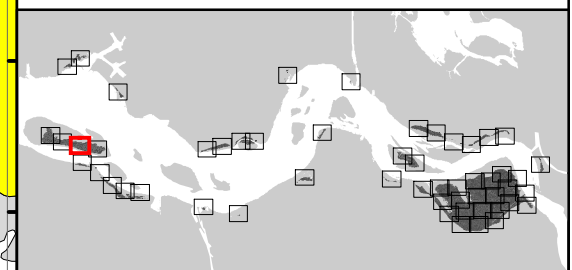
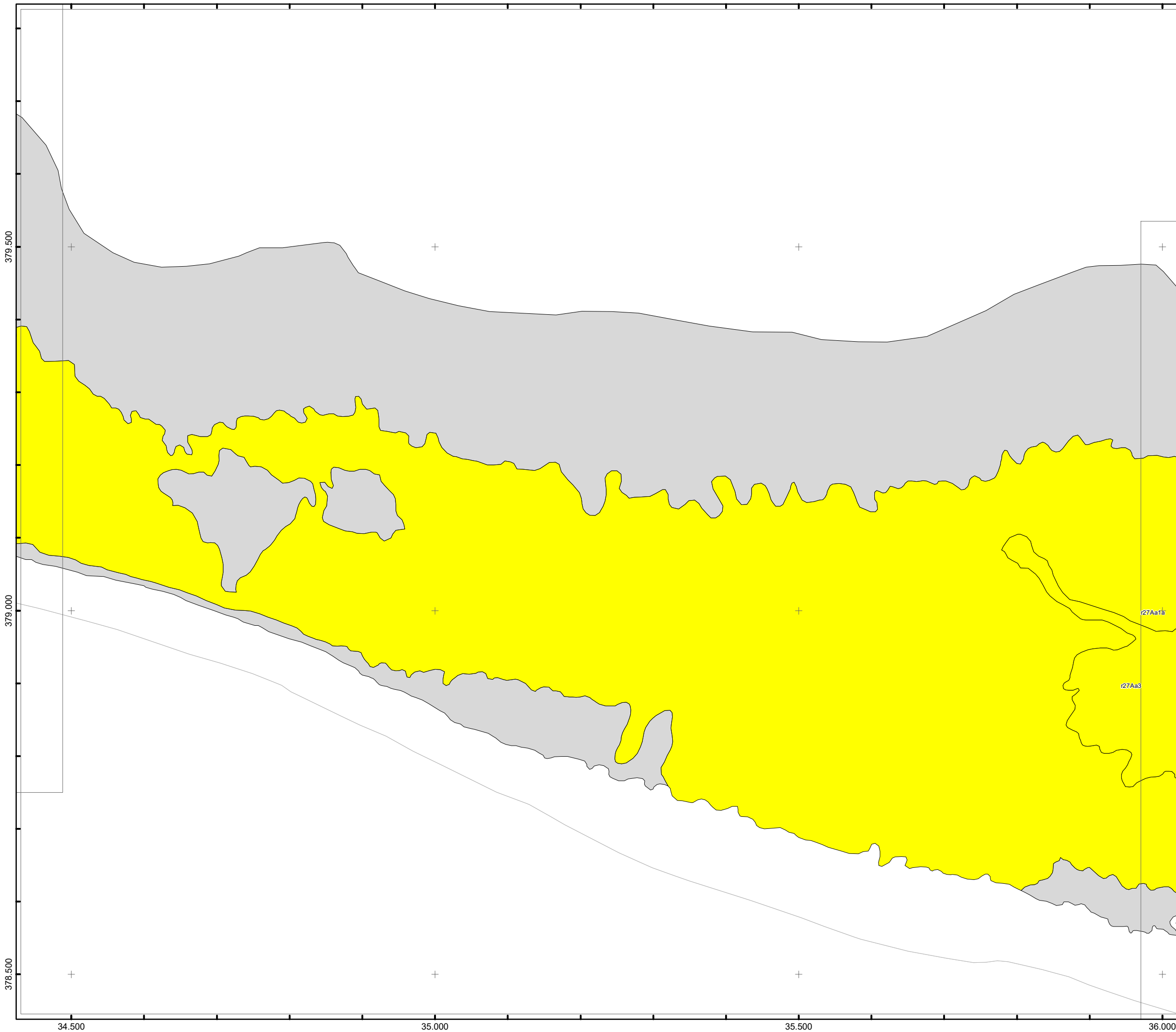
kaart 19 van 54

Schaal: 1:5.000



Legenda

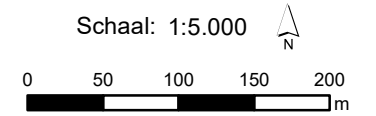
-  niet van toepassing /geen info beschikbaar
-  thans niet bedreigd (inclusief kaal)
-  minstens 1 potentieel bedreigde plantengemeenschap
-  minstens 1 bedreigde plantengemeenschap
-  minstens 1 ernstig bedreigde plantengemeenschap



Bijlage VII
Kaart met landelijk bedreigde
plantgemeenschappen
Westerschelde 2016

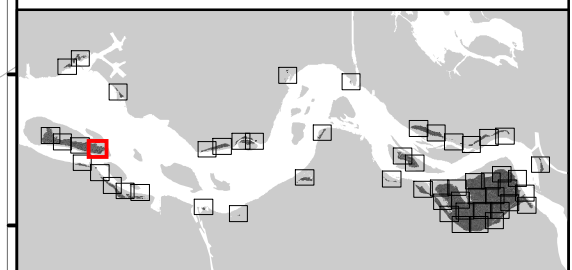
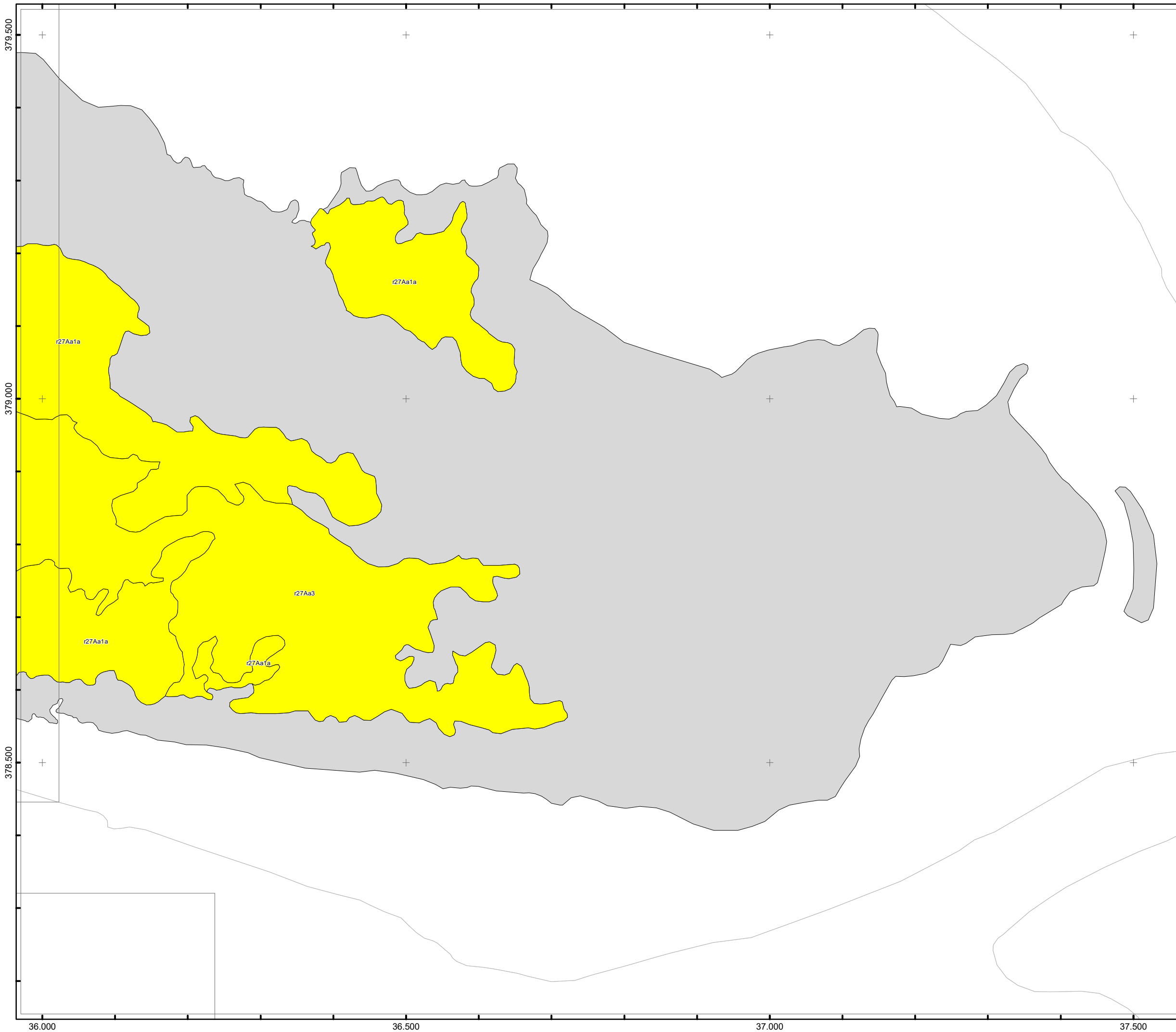
kaart 20 van 54

Schaal: 1:5.000



Legenda


-  niet van toepassing /geen info beschikbaar
-  thans niet bedreigd (inclusief kaal)
-  minstens 1 potentieel bedreigde plantengemeenschap
-  minstens 1 bedreigde plantengemeenschap
-  minstens 1 ernstig bedreigde plantengemeenschap



Bijlage VII
Kaart met landelijk bedreigde
plantgemeenschappen
Westerschelde 2016

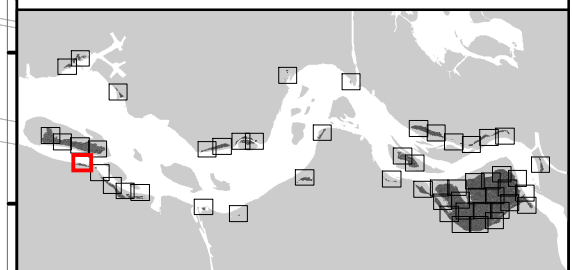
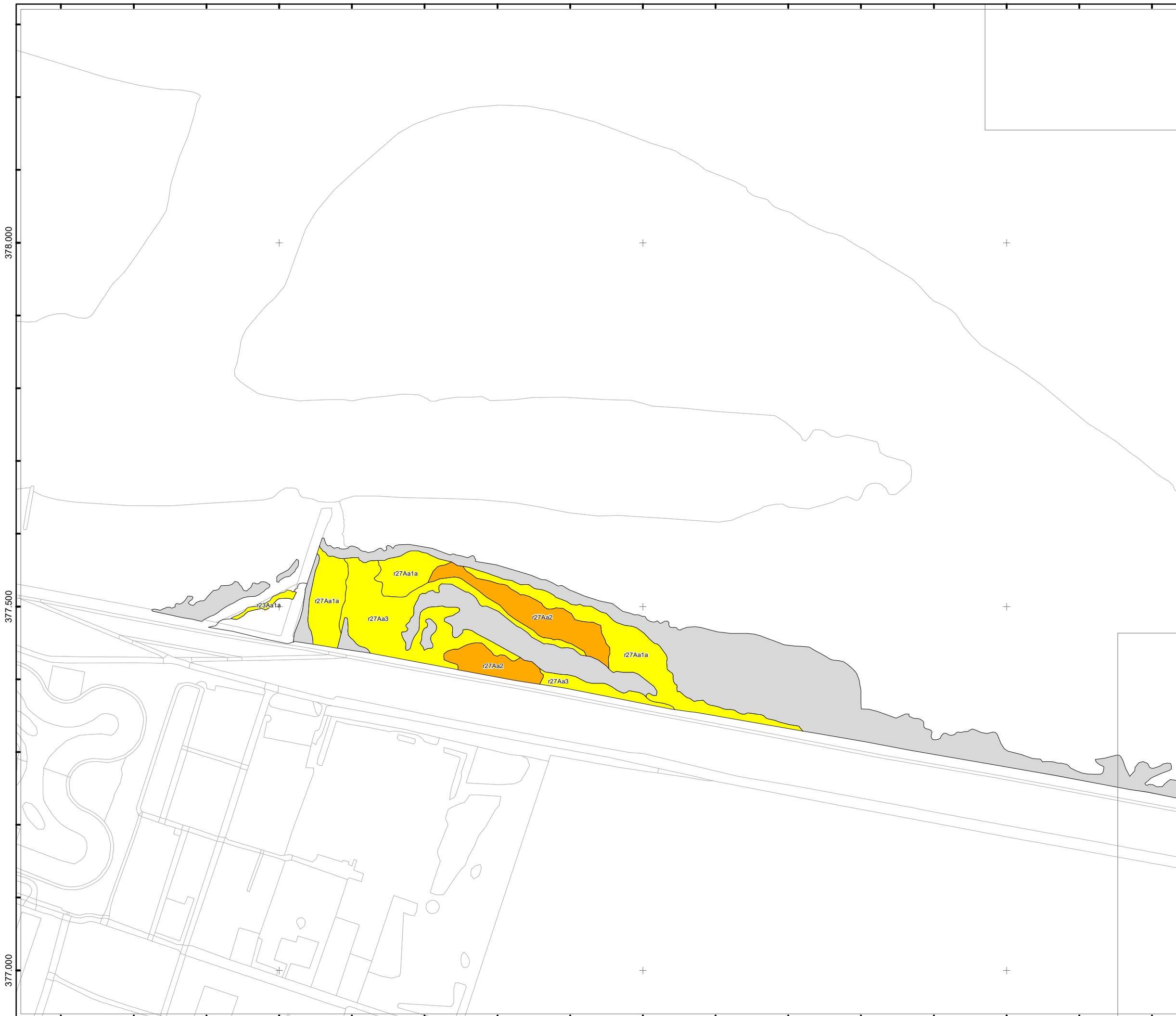
kaart 21 van 54

Schaal: 1:5.000



Legenda

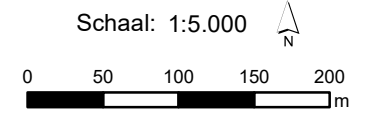
-  niet van toepassing / geen info beschikbaar
-  thans niet bedreigd (inclusief kaal)
-  minstens 1 potentieel bedreigde plantengemeenschap
-  minstens 1 bedreigde plantengemeenschap
-  minstens 1 ernstig bedreigde plantengemeenschap



Bijlage VII
Kaart met landelijk bedreigde
plantgemeenschappen
Westerschelde 2016

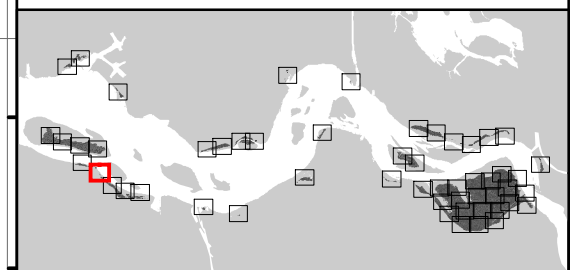
kaart 22 van 54

Schaal: 1:5.000



Legenda

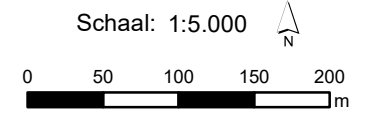
-  niet van toepassing / geen info beschikbaar
-  thans niet bedreigd (inclusief kaal)
-  minstens 1 potentieel bedreigde plantengemeenschap
-  minstens 1 bedreigde plantengemeenschap
-  minstens 1 ernstig bedreigde plantengemeenschap








Bijlage VII
Kaart met landelijk bedreigde
plantgemeenschappen
Westerschelde 2016

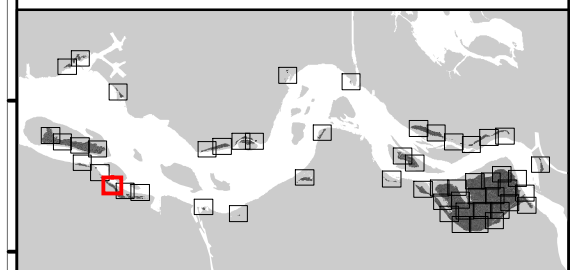
kaart 23 van 54

Schaal: 1:5.000



Legenda


-  niet van toepassing / geen info beschikbaar
-  thans niet bedreigd (inclusief kaal)
-  minstens 1 potentieel bedreigde plantengemeenschap
-  minstens 1 bedreigde plantengemeenschap
-  minstens 1 ernstig bedreigde plantengemeenschap



Bijlage VII
Kaart met landelijk bedreigde
plantgemeenschappen
Westerschelde 2016

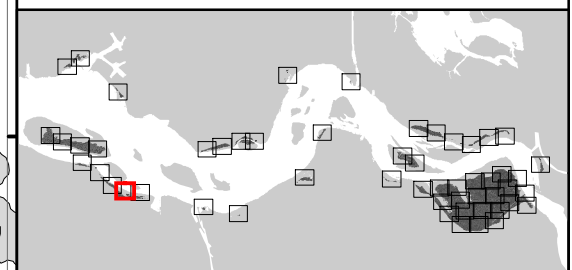
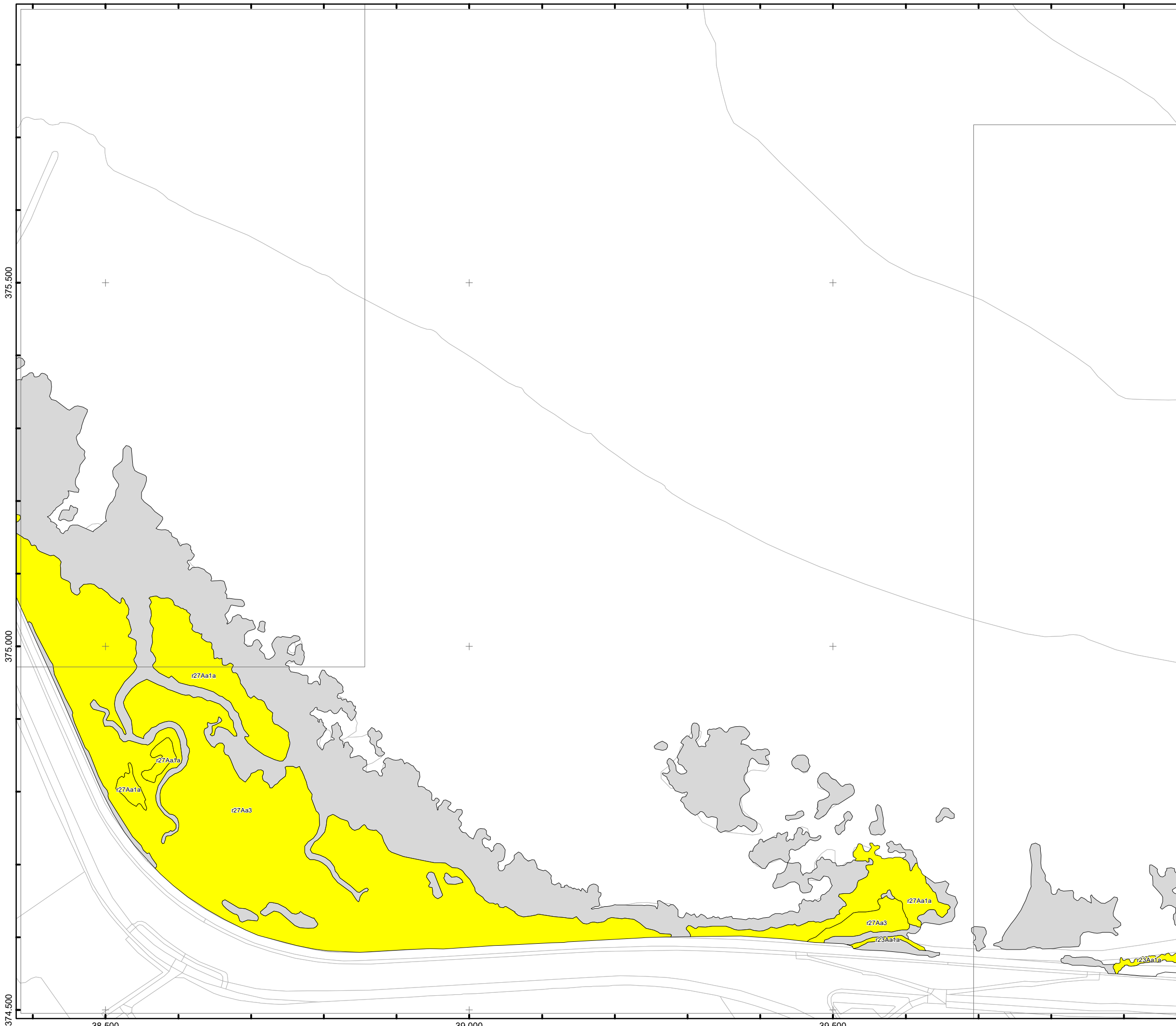
kaart 24 van 54

Schaal: 1:5.000



Legenda

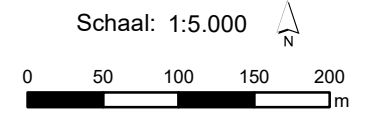
-  niet van toepassing / geen info beschikbaar
-  thans niet bedreigd (inclusief kaal)
-  minstens 1 potentieel bedreigde plantengemeenschap
-  minstens 1 bedreigde plantengemeenschap
-  minstens 1 ernstig bedreigde plantengemeenschap



Bijlage VII
Kaart met landelijk bedreigde
plantgemeenschappen
Westerschelde 2016

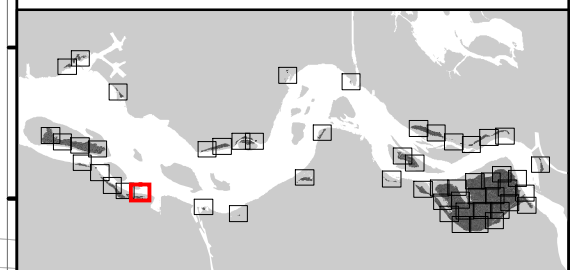
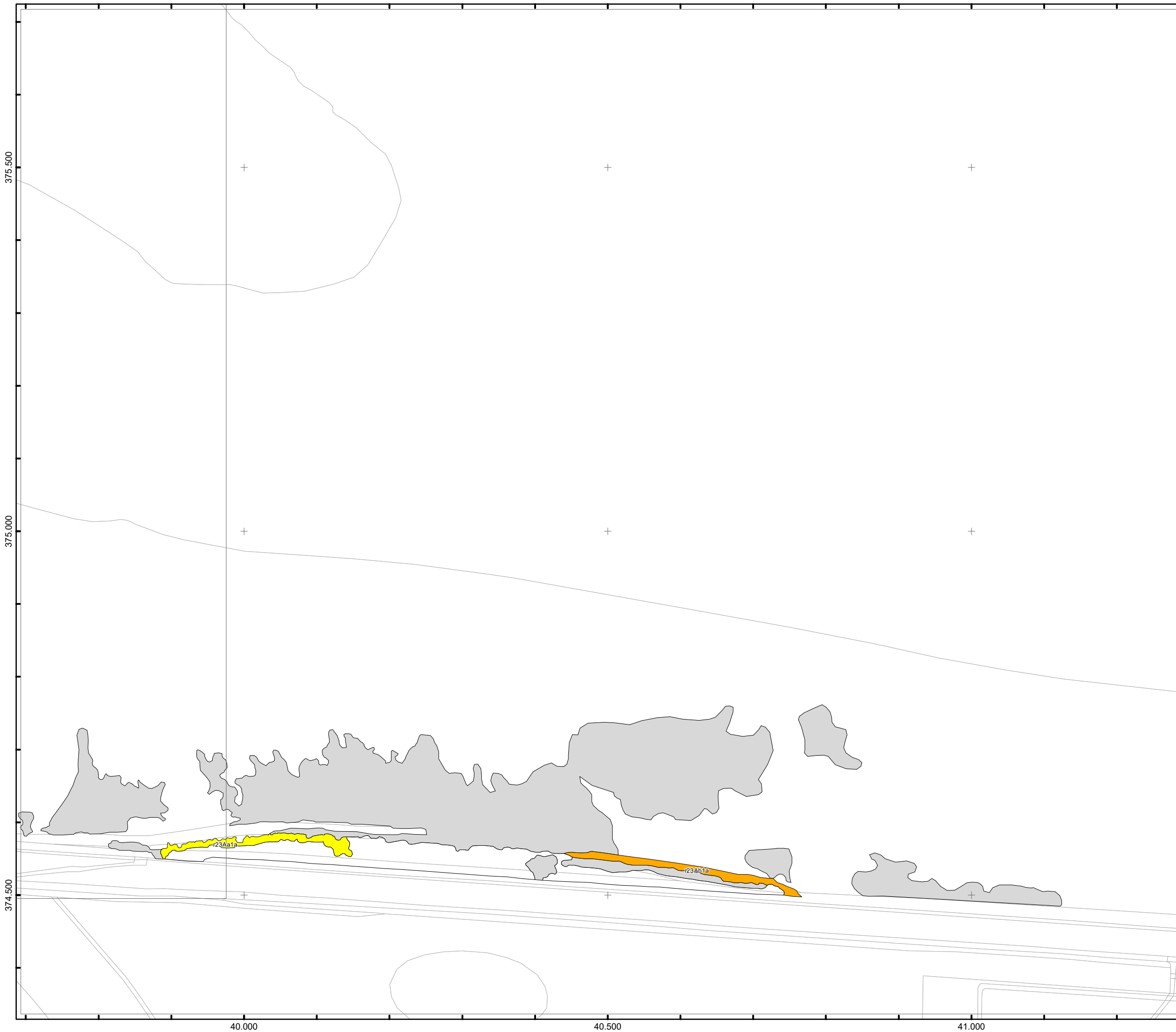
kaart 25 van 54

Schaal: 1:5.000



Legenda

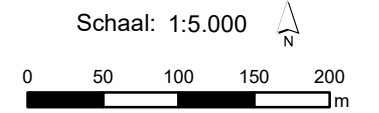
-  niet van toepassing /geen info beschikbaar
-  thans niet bedreigd (inclusief kaal)
-  minstens 1 potentieel bedreigde plantengemeenschap
-  minstens 1 bedreigde plantengemeenschap
-  minstens 1 ernstig bedreigde plantengemeenschap



Bijlage VII
Kaart met landelijk bedreigde
plantgemeenschappen
Westerschelde 2016

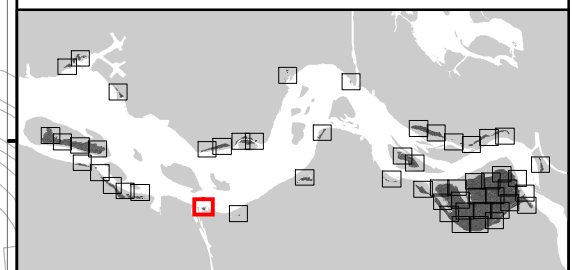

kaart 26 van 54

Schaal: 1:5.000



Legenda


-  niet van toepassing / geen info beschikbaar
-  thans niet bedreigd (inclusief kaal)
-  minstens 1 potentieel bedreigde plantengemeenschap
-  minstens 1 bedreigde plantengemeenschap
-  minstens 1 ernstig bedreigde plantengemeenschap








Bijlage VII
Kaart met landelijk bedreigde
plantgemeenschappen
Westerschelde 2016

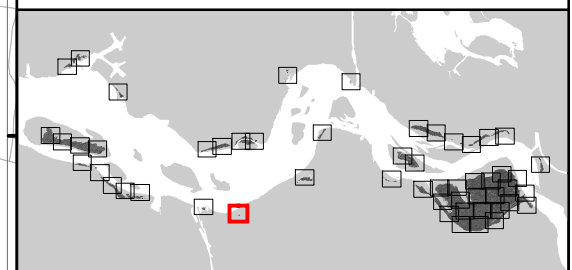
kaart 27 van 54

Schaal: 1:5.000



Legenda

-  niet van toepassing /geen info beschikbaar
-  thans niet bedreigd (inclusief kaal)
-  minstens 1 potentieel bedreigde plantengemeenschap
-  minstens 1 bedreigde plantengemeenschap
-  minstens 1 ernstig bedreigde plantengemeenschap




 Rijkswaterstaat
Ministerie van Infrastructuur en Milieu

Auteur: Bureau Waardenburg
Projectnr CIV: 31127660
Datum: 20-4-2018

Bijlage VII
Kaart met landelijk bedreigde
plantgemeenschappen
Westerschelde 2016

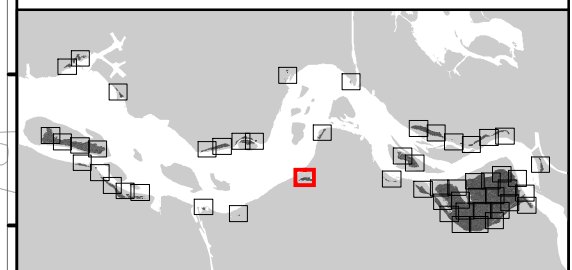
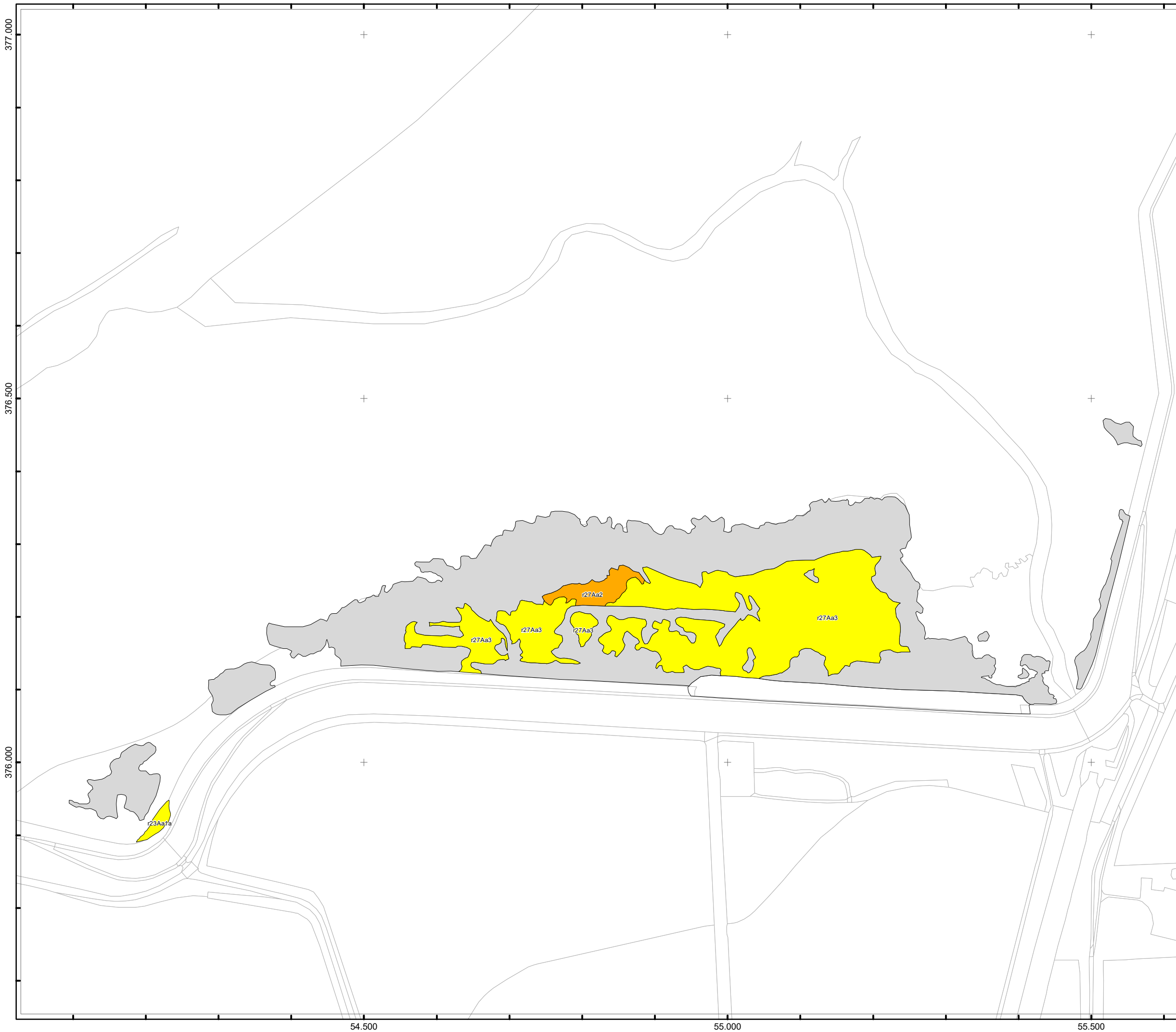
kaart 28 van 54

Schaal: 1:5.000



Legenda

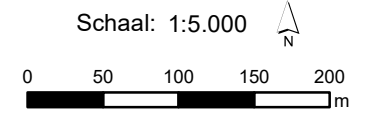
-  niet van toepassing / geen info beschikbaar
-  thans niet bedreigd (inclusief kaal)
-  minstens 1 potentieel bedreigde plantengemeenschap
-  minstens 1 bedreigde plantengemeenschap
-  minstens 1 ernstig bedreigde plantengemeenschap








Bijlage VII
Kaart met landelijk bedreigde
plantgemeenschappen
Westerschelde 2016

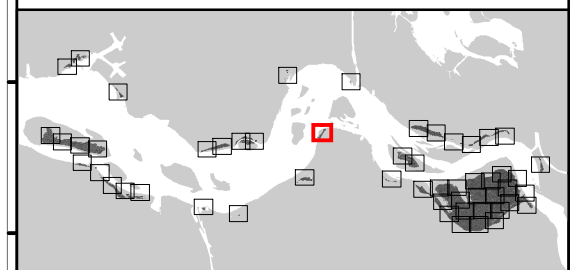
kaart 29 van 54

Schaal: 1:5.000



Legenda

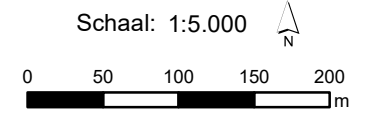
-  niet van toepassing /geen info beschikbaar
-  thans niet bedreigd (inclusief kaal)
-  minstens 1 potentieel bedreigde plantengemeenschap
-  minstens 1 bedreigde plantengemeenschap
-  minstens 1 ernstig bedreigde plantengemeenschap








Bijlage VII
Kaart met landelijk bedreigde
plantgemeenschappen
Westerschelde 2016

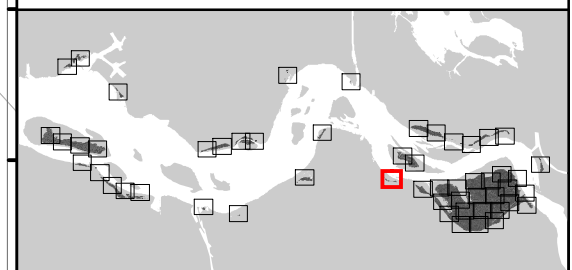
kaart 30 van 54

Schaal: 1:5.000



Legenda

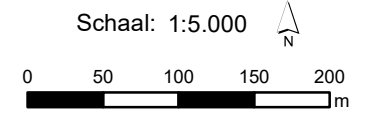
-  niet van toepassing /geen info beschikbaar
-  thans niet bedreigd (inclusief kaal)
-  minstens 1 potentieel bedreigde plantengemeenschap
-  minstens 1 bedreigde plantengemeenschap
-  minstens 1 ernstig bedreigde plantengemeenschap








Bijlage VII
Kaart met landelijk bedreigde
plantgemeenschappen
Westerschelde 2016

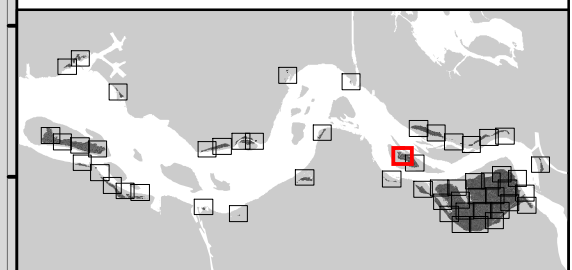
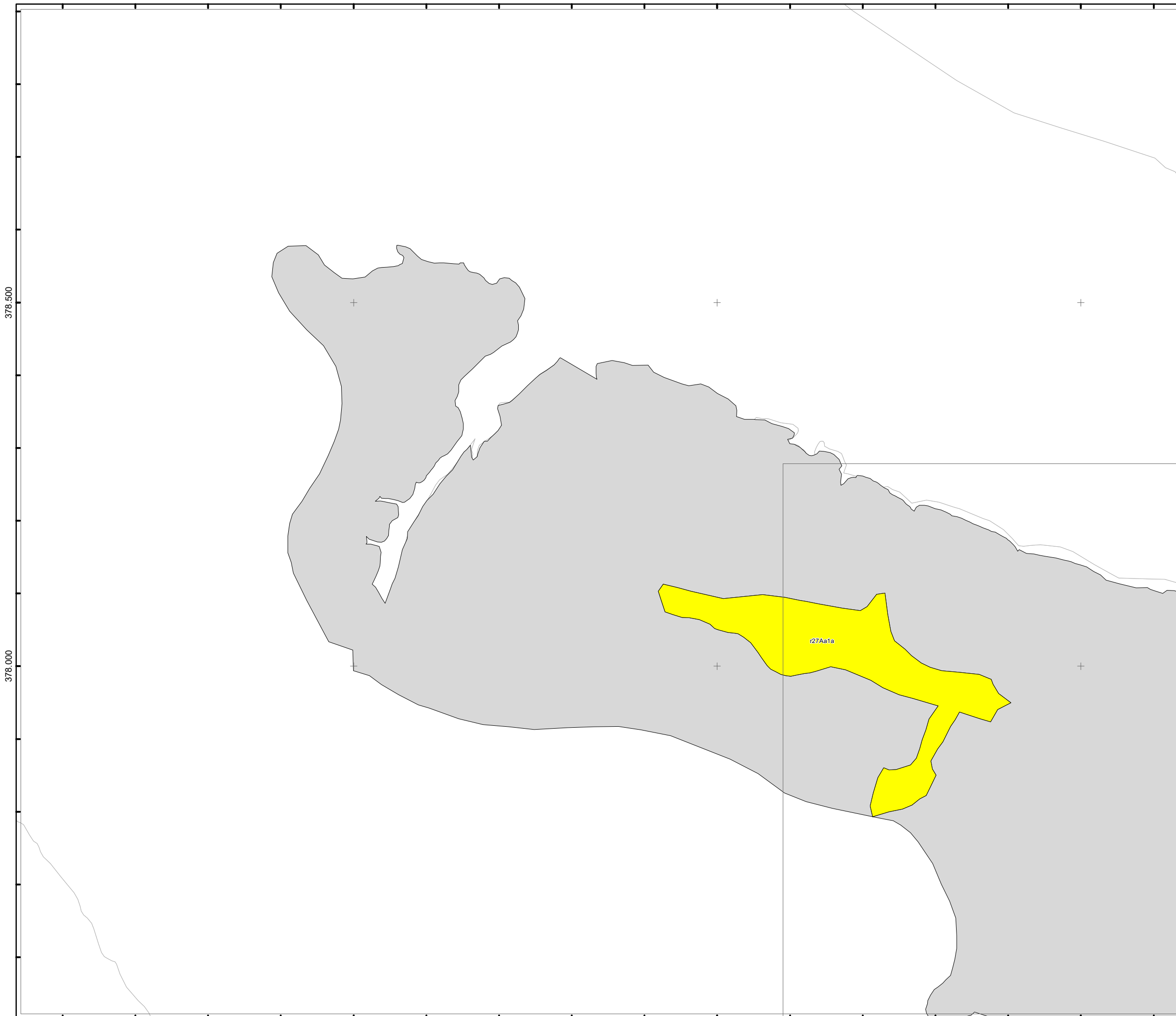
kaart 31 van 54

Schaal: 1:5.000



Legenda


-  niet van toepassing / geen info beschikbaar
-  thans niet bedreigd (inclusief kaal)
-  minstens 1 potentieel bedreigde plantengemeenschap
-  minstens 1 bedreigde plantengemeenschap
-  minstens 1 ernstig bedreigde plantengemeenschap








Bijlage VII
Kaart met landelijk bedreigde
plantgemeenschappen
Westerschelde 2016

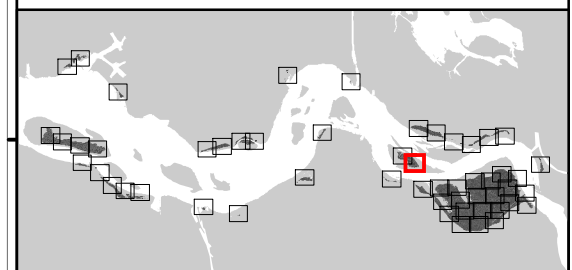
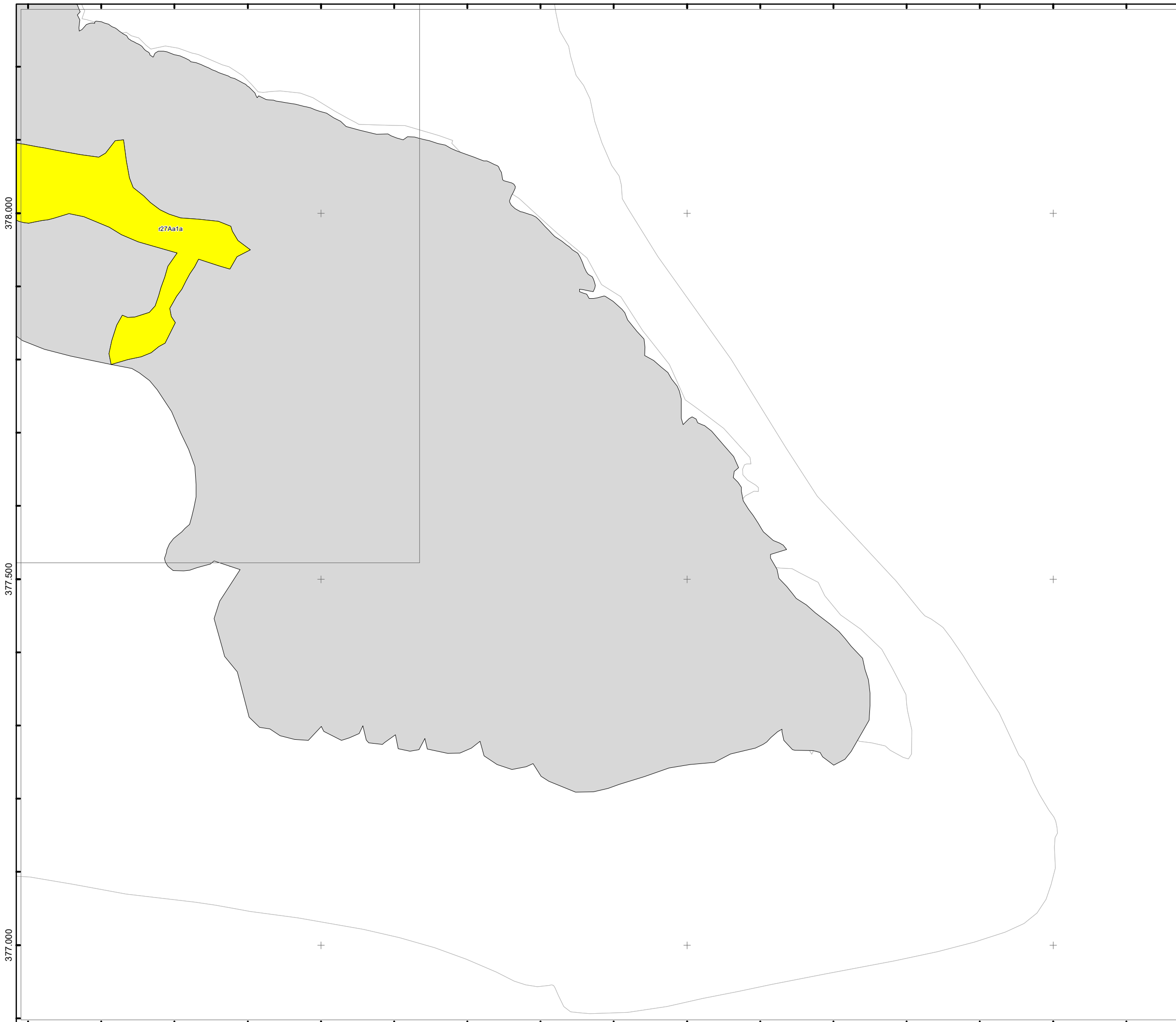
kaart 32 van 54

Schaal: 1:5.000



Legenda


-  niet van toepassing / geen info beschikbaar
-  thans niet bedreigd (inclusief kaal)
-  minstens 1 potentieel bedreigde plantengemeenschap
-  minstens 1 bedreigde plantengemeenschap
-  minstens 1 ernstig bedreigde plantengemeenschap



Bijlage VII
Kaart met landelijk bedreigde
plantgemeenschappen
Westerschelde 2016

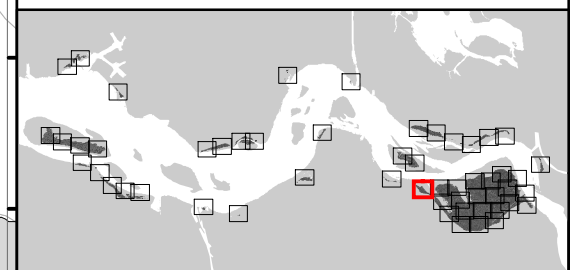
kaart 33 van 54

Schaal: 1:5.000



Legenda


-  niet van toepassing / geen info beschikbaar
-  thans niet bedreigd (inclusief kaal)
-  minstens 1 potentieel bedreigde plantengemeenschap
-  minstens 1 bedreigde plantengemeenschap
-  minstens 1 ernstig bedreigde plantengemeenschap



Bijlage VII
Kaart met landelijk bedreigde
plantgemeenschappen
Westerschelde 2016

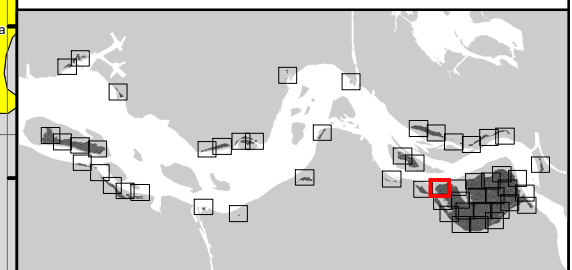
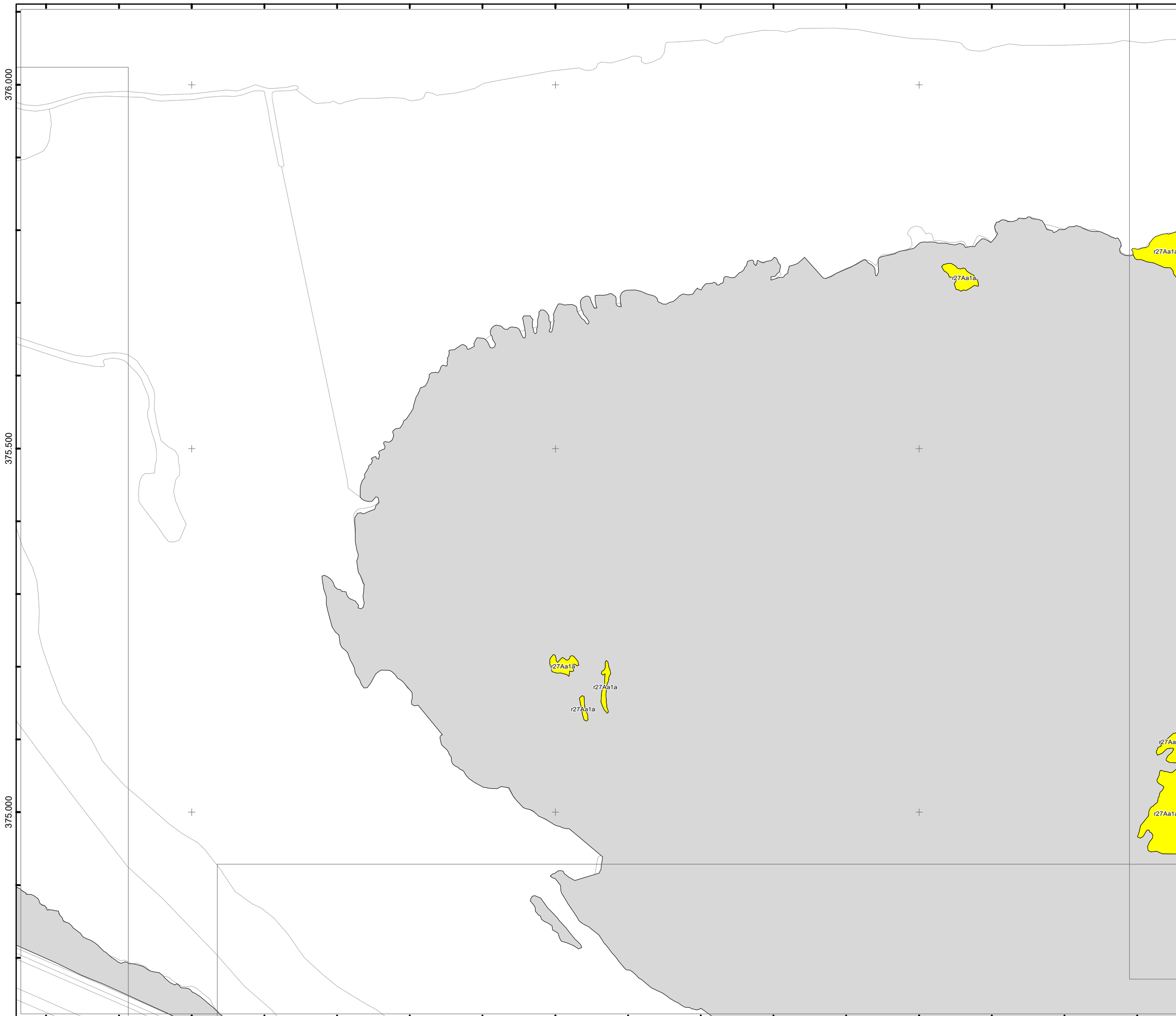
kaart 34 van 54

Schaal: 1:5.000



Legenda


-  niet van toepassing / geen info beschikbaar
-  thans niet bedreigd (inclusief kaal)
-  minstens 1 potentieel bedreigde plantengemeenschap
-  minstens 1 bedreigde plantengemeenschap
-  minstens 1 ernstig bedreigde plantengemeenschap








Bijlage VII
Kaart met landelijk bedreigde
plantgemeenschappen
Westerschelde 2016

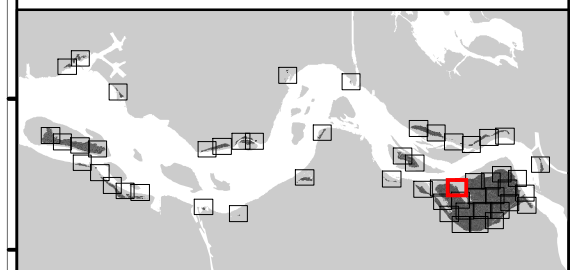
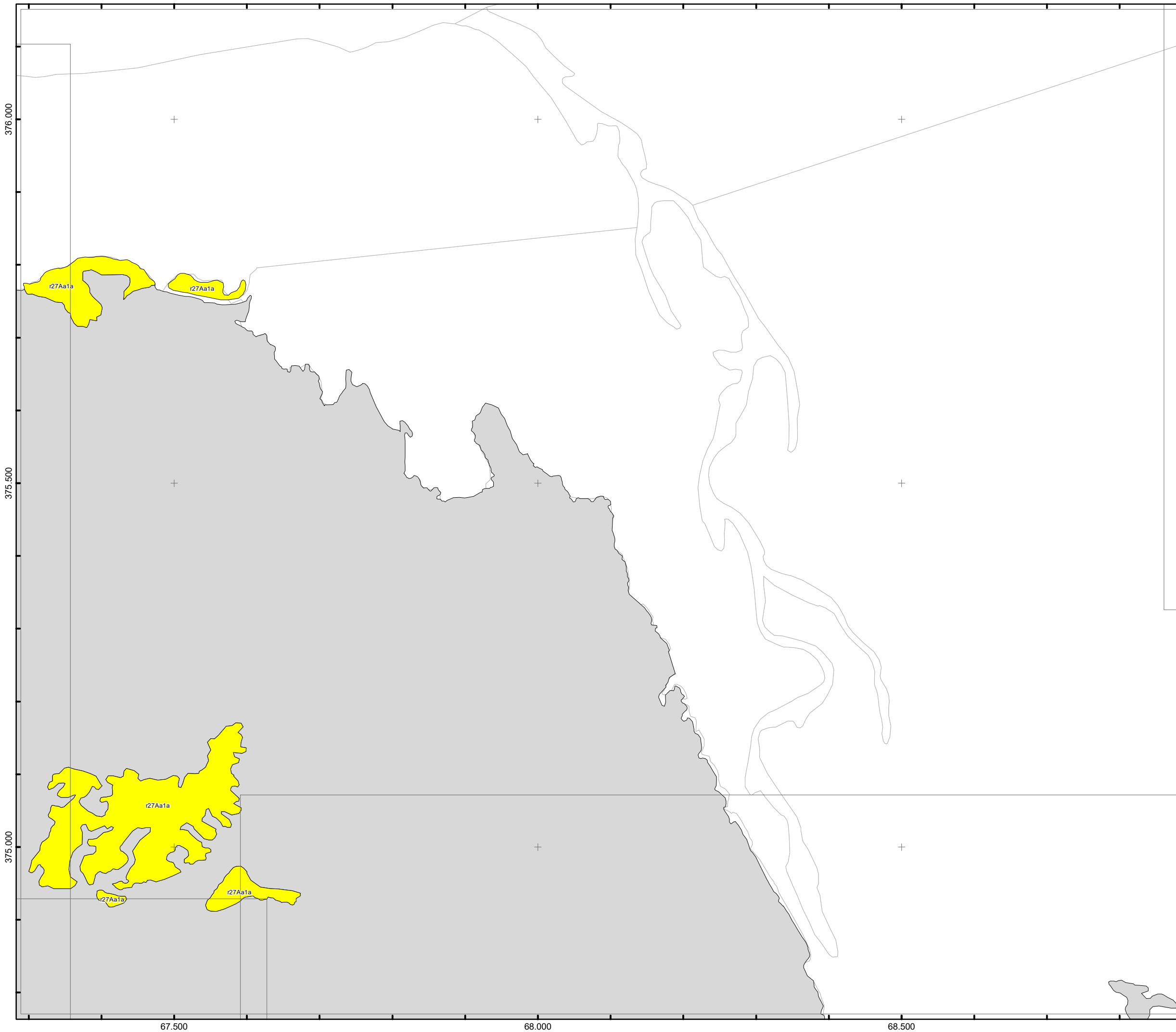
kaart 35 van 54

Schaal: 1:5.000



Legenda


-  niet van toepassing / geen info beschikbaar
-  thans niet bedreigd (inclusief kaal)
-  minstens 1 potentieel bedreigde plantengemeenschap
-  minstens 1 bedreigde plantengemeenschap
-  minstens 1 ernstig bedreigde plantengemeenschap



Bijlage VII
Kaart met landelijk bedreigde
plantgemeenschappen
Westerschelde 2016

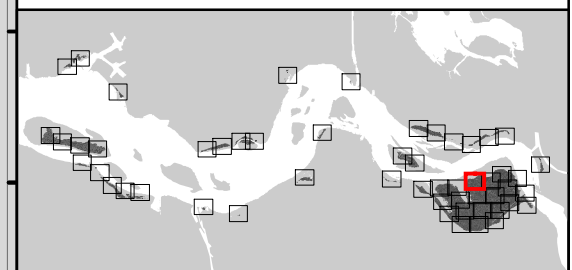
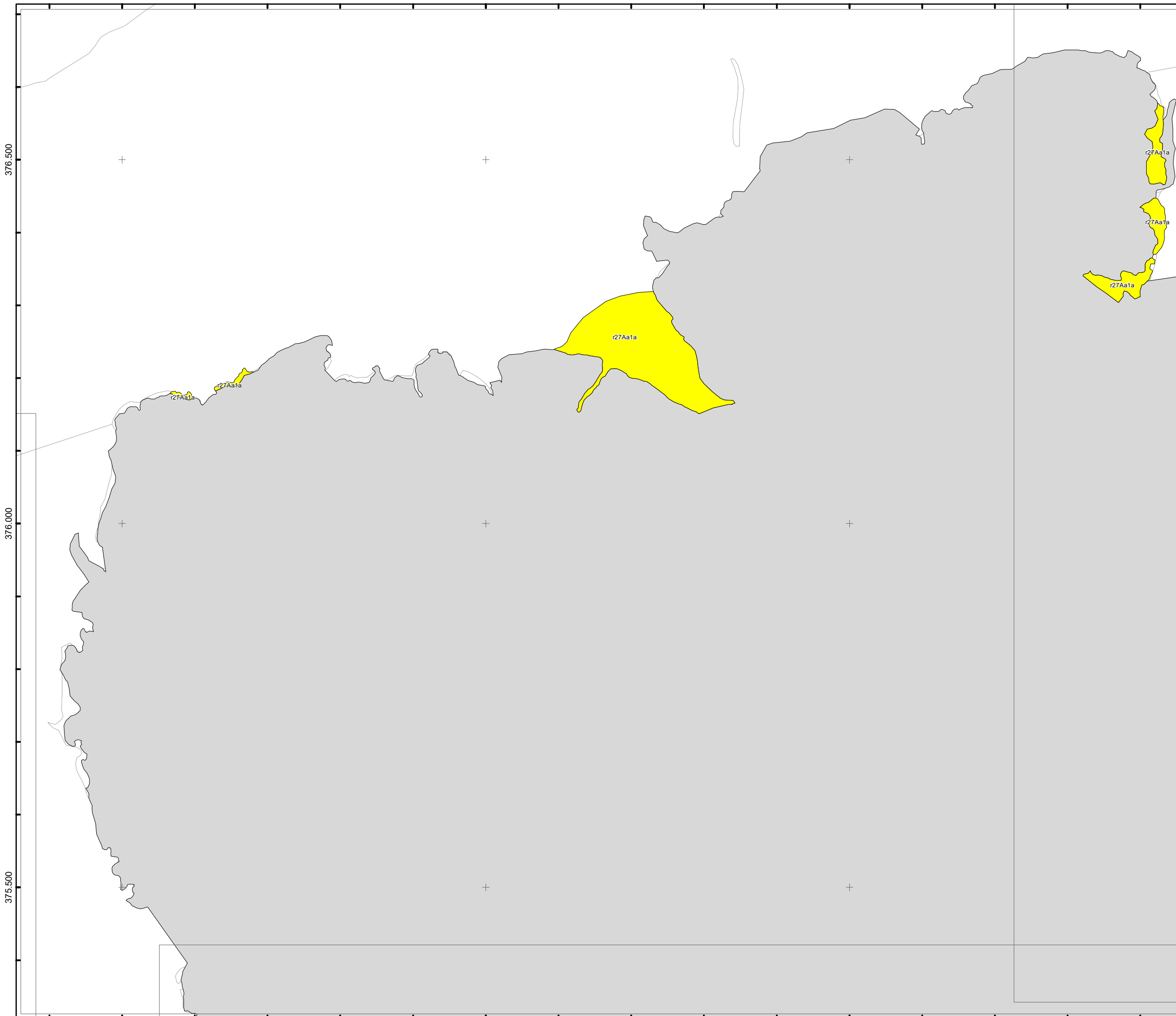
kaart 36 van 54

Schaal: 1:5.000



Legenda


-  niet van toepassing / geen info beschikbaar
-  thans niet bedreigd (inclusief kaal)
-  minstens 1 potentieel bedreigde plantengemeenschap
-  minstens 1 bedreigde plantengemeenschap
-  minstens 1 ernstig bedreigde plantengemeenschap



Bijlage VII
Kaart met landelijk bedreigde
plantgemeenschappen
Westerschelde 2016

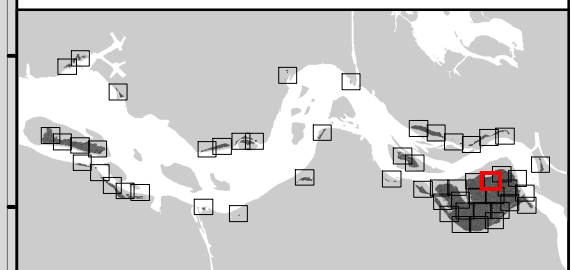
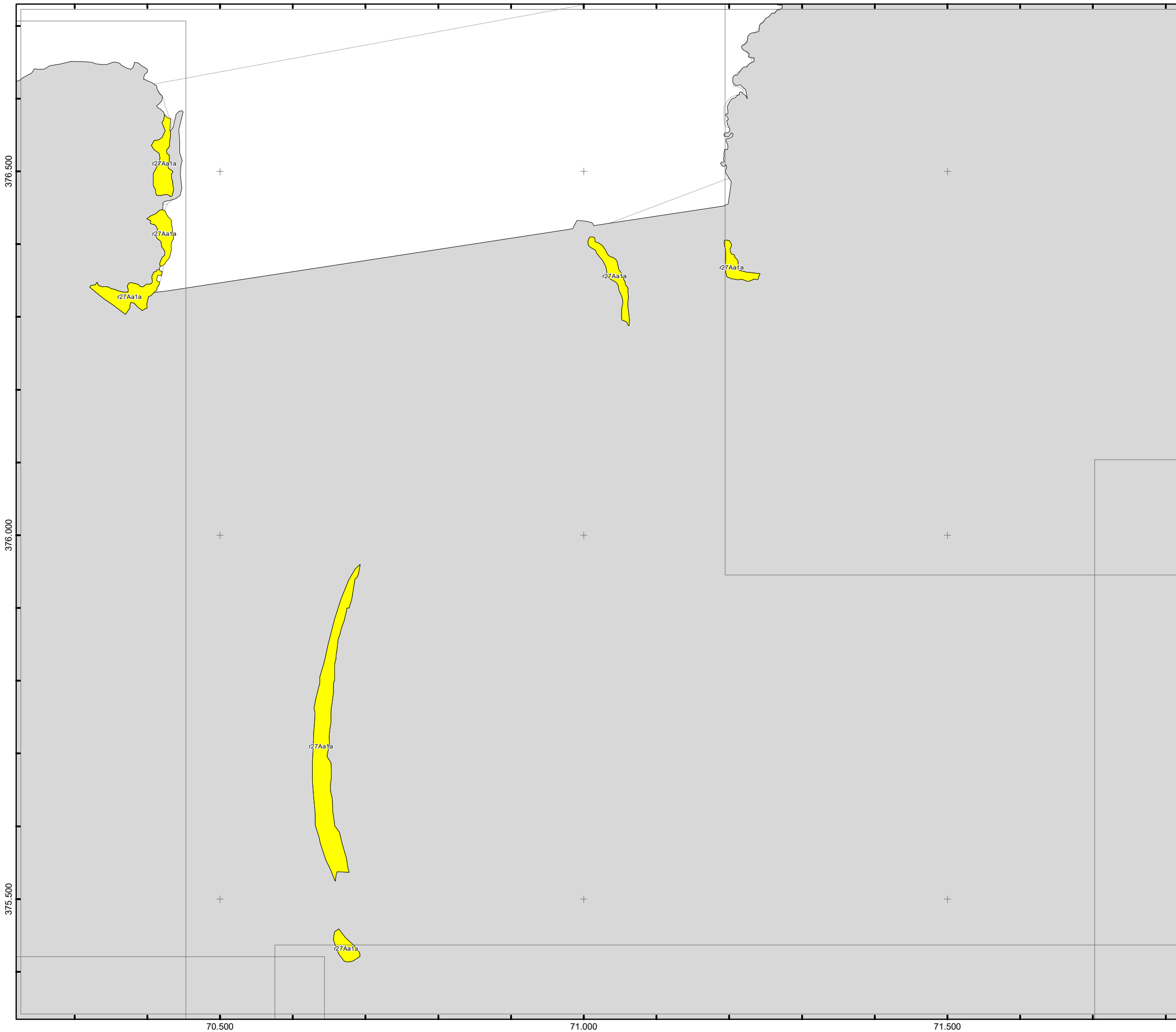
kaart 37 van 54

Schaal: 1:5.000



Legenda


-  niet van toepassing /geen info beschikbaar
-  thans niet bedreigd (inclusief kaal)
-  minstens 1 potentieel bedreigde plantengemeenschap
-  minstens 1 bedreigde plantengemeenschap
-  minstens 1 ernstig bedreigde plantengemeenschap



Bijlage VII
Kaart met landelijk bedreigde
plantgemeenschappen
Westerschelde 2016

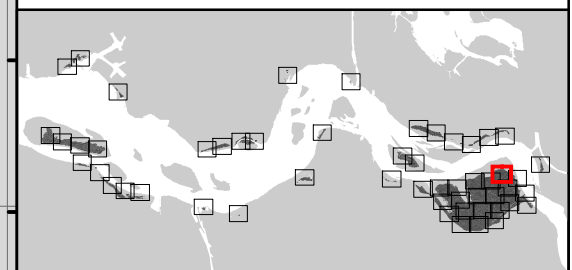
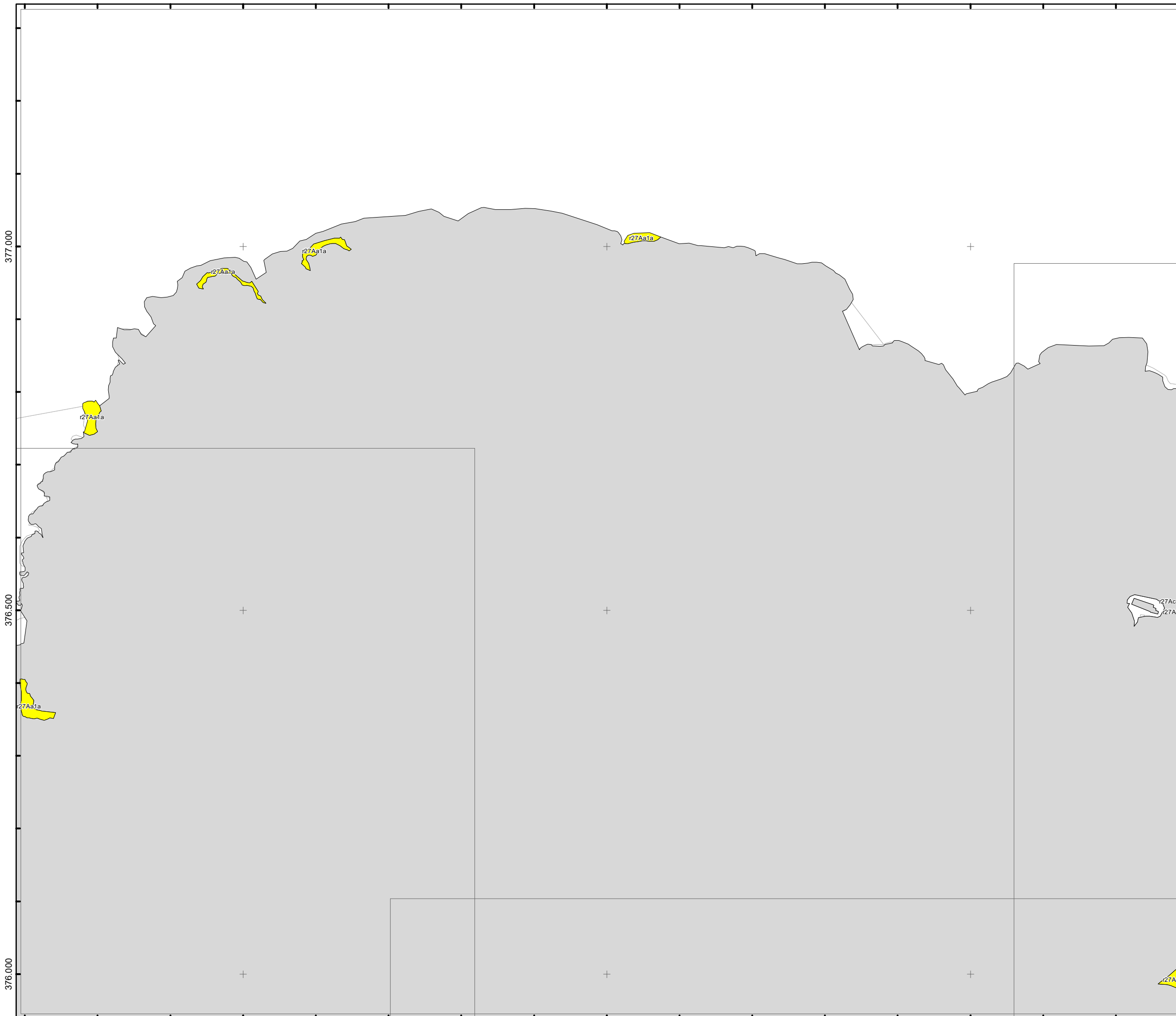
kaart 38 van 54

Schaal: 1:5.000



Legenda


- niet van toepassing /geen info beschikbaar
- thans niet bedreigd (inclusief kaal)
- minstens 1 potentieel bedreigde plantengemeenschap
- minstens 1 bedreigde plantengemeenschap
- minstens 1 ernstig bedreigde plantengemeenschap








Bijlage VII
Kaart met landelijk bedreigde
plantgemeenschappen
Westerschelde 2016

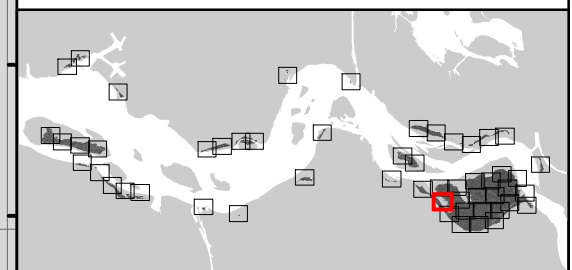
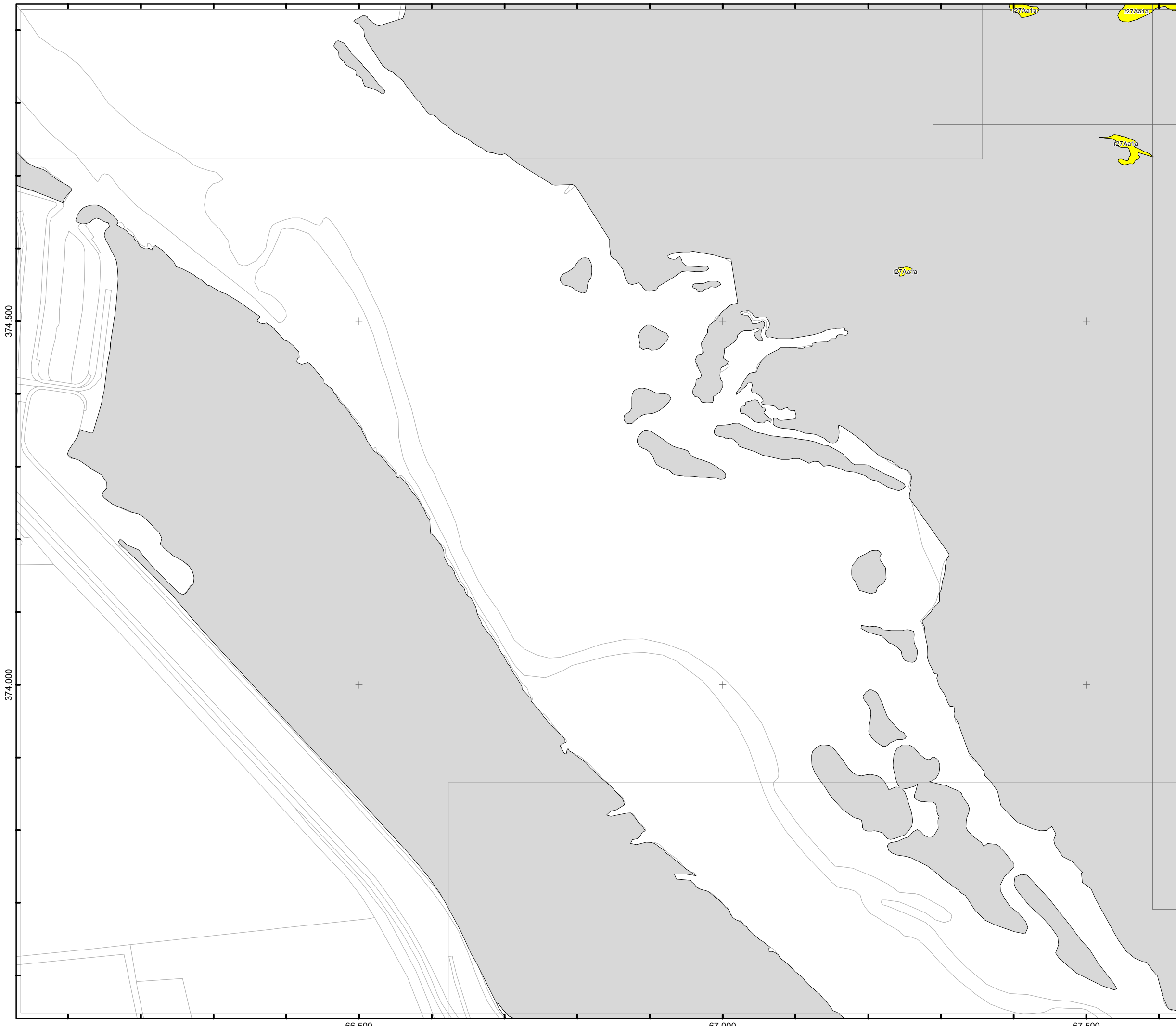
kaart 39 van 54

Schaal: 1:5.000



Legenda


-  niet van toepassing / geen info beschikbaar
-  thans niet bedreigd (inclusief kaal)
-  minstens 1 potentieel bedreigde plantengemeenschap
-  minstens 1 bedreigde plantengemeenschap
-  minstens 1 ernstig bedreigde plantengemeenschap



Bijlage VII
Kaart met landelijk bedreigde
plantgemeenschappen
Westerschelde 2016

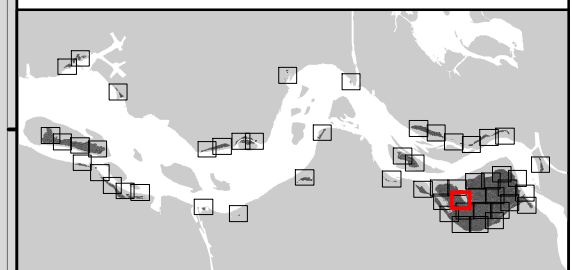
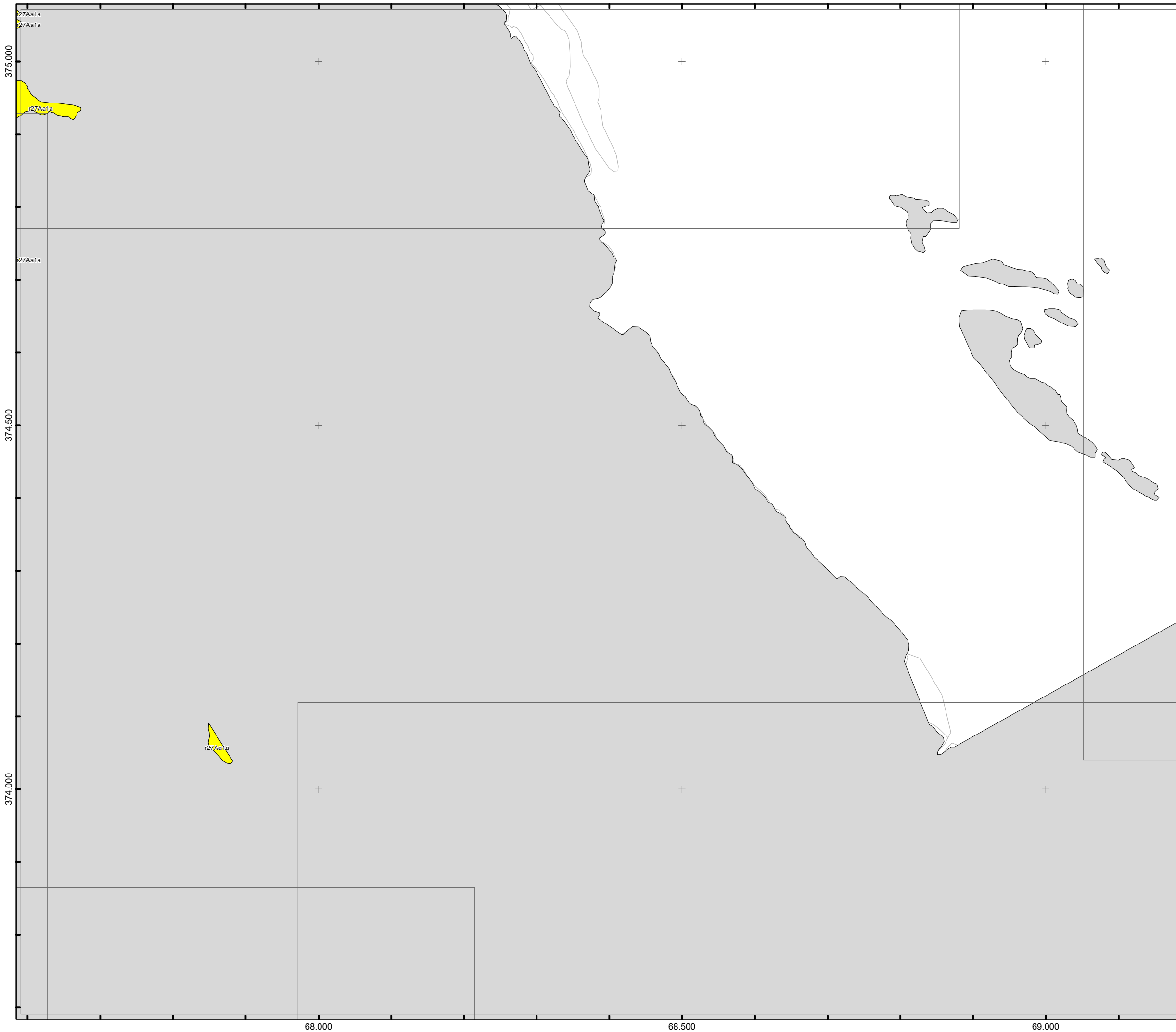
kaart 40 van 54

Schaal: 1:5.000



Legenda


-  niet van toepassing / geen info beschikbaar
-  thans niet bedreigd (inclusief kaal)
-  minstens 1 potentieel bedreigde plantengemeenschap
-  minstens 1 bedreigde plantengemeenschap
-  minstens 1 ernstig bedreigde plantengemeenschap







Bijlage VII
Kaart met landelijk bedreigde
plantgemeenschappen
Westerschelde 2016

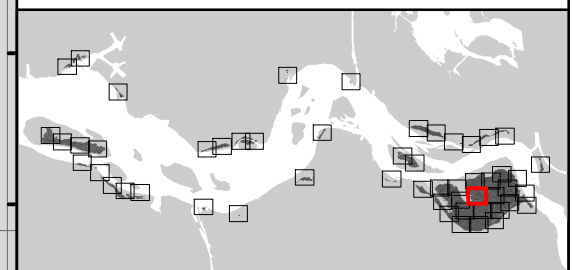
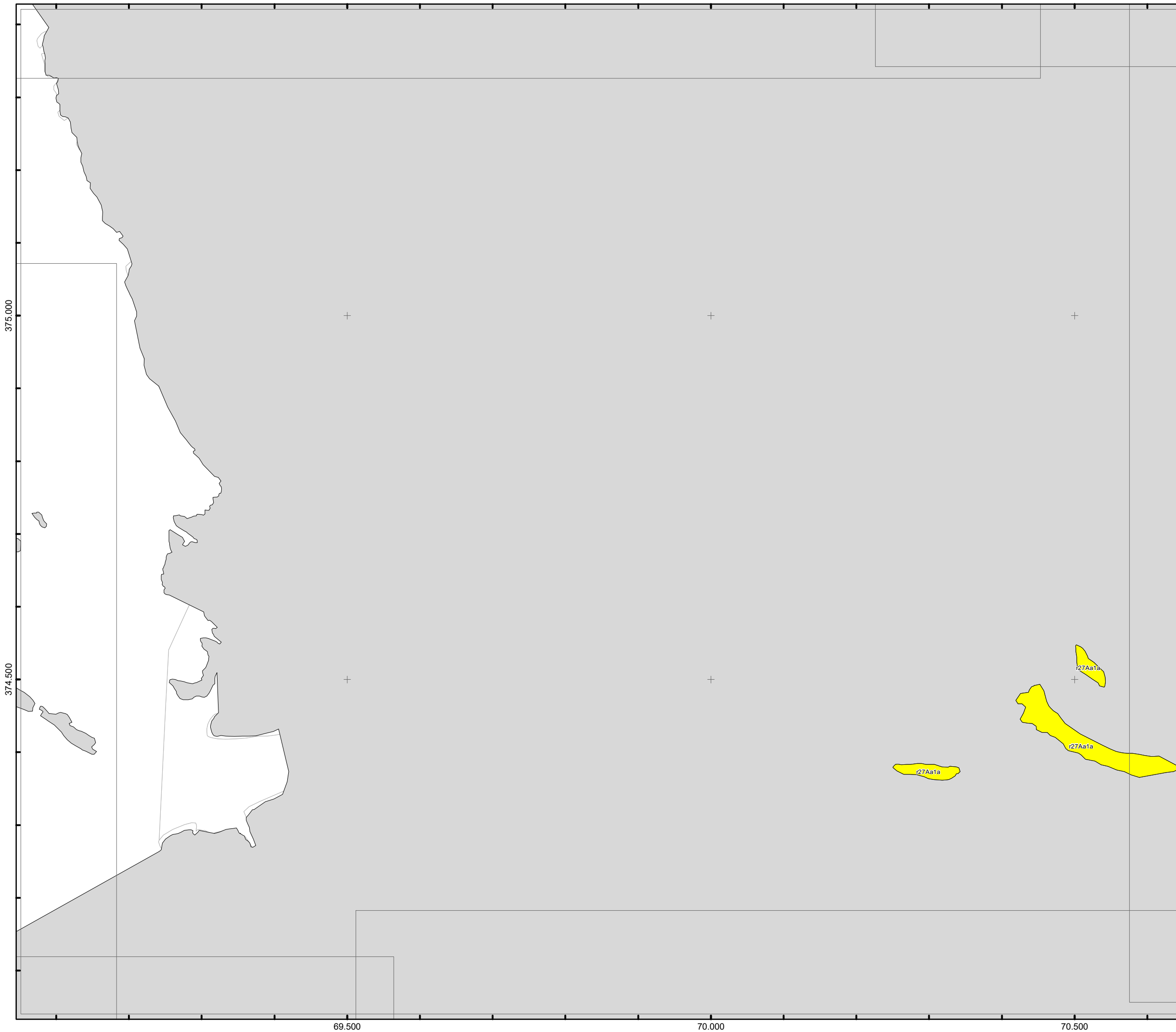
kaart 41 van 54

Schaal: 1:5.000



Legenda

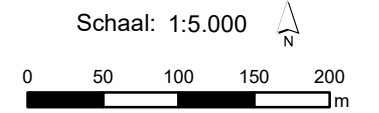
-  niet van toepassing /geen info beschikbaar
-  thans niet bedreigd (inclusief kaal)
-  minstens 1 potentieel bedreigde plantengemeenschap
-  minstens 1 bedreigde plantengemeenschap
-  minstens 1 ernstig bedreigde plantengemeenschap



Bijlage VII
Kaart met landelijk bedreigde
plantgemeenschappen
Westerschelde 2016

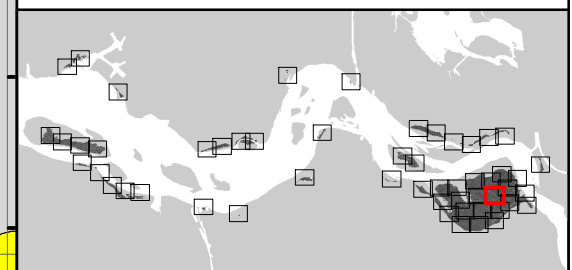
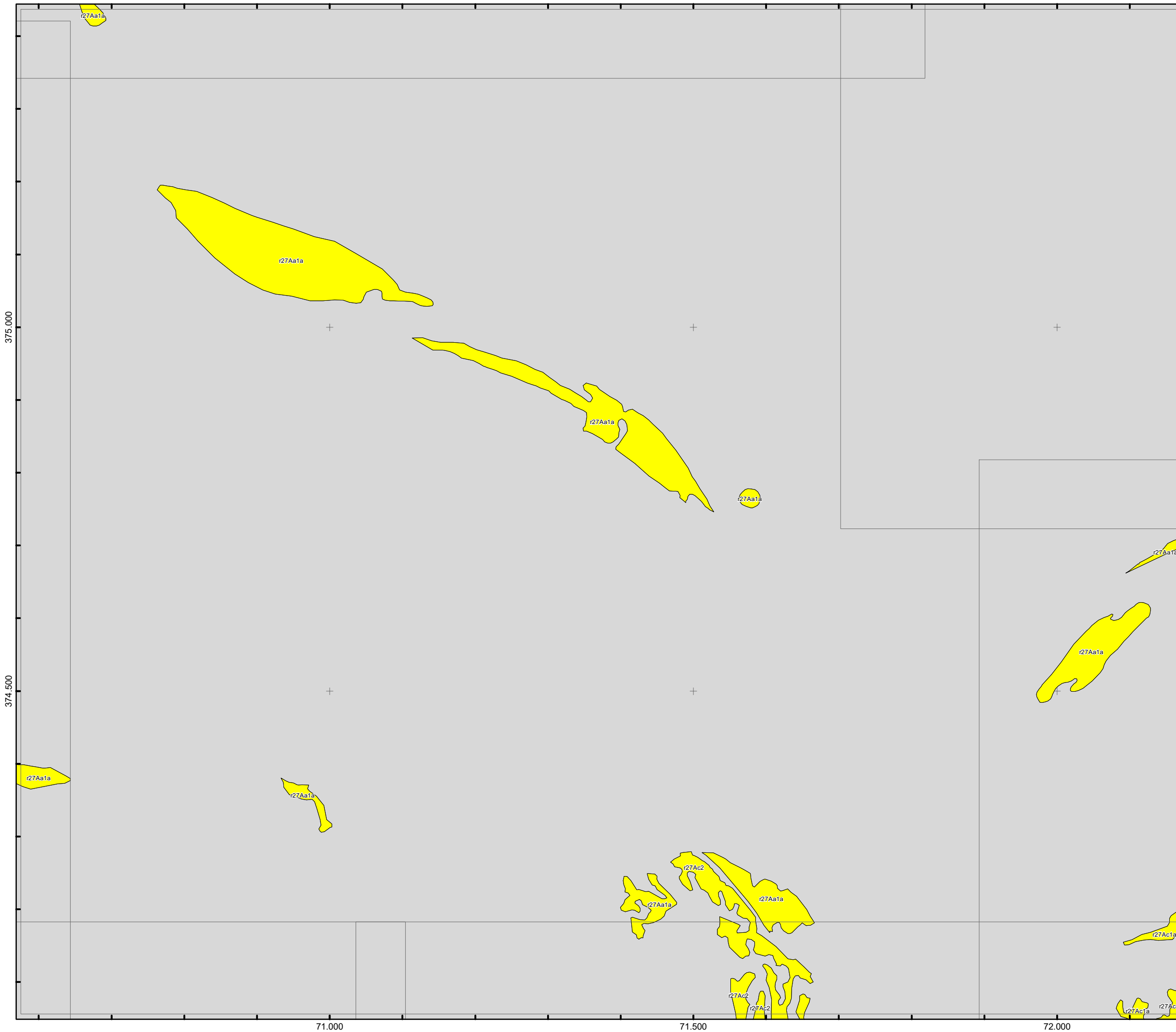
kaart 42 van 54

Schaal: 1:5.000



Legenda

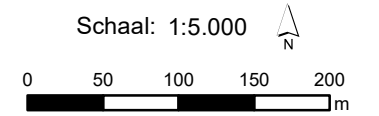
-  niet van toepassing / geen info beschikbaar
-  thans niet bedreigd (inclusief kaal)
-  minstens 1 potentieel bedreigde plantengemeenschap
-  minstens 1 bedreigde plantengemeenschap
-  minstens 1 ernstig bedreigde plantengemeenschap



Bijlage VII
Kaart met landelijk bedreigde
plantgemeenschappen
Westerschelde 2016

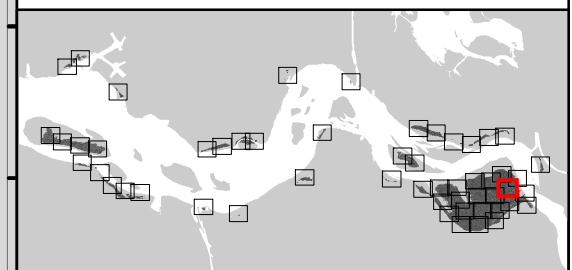
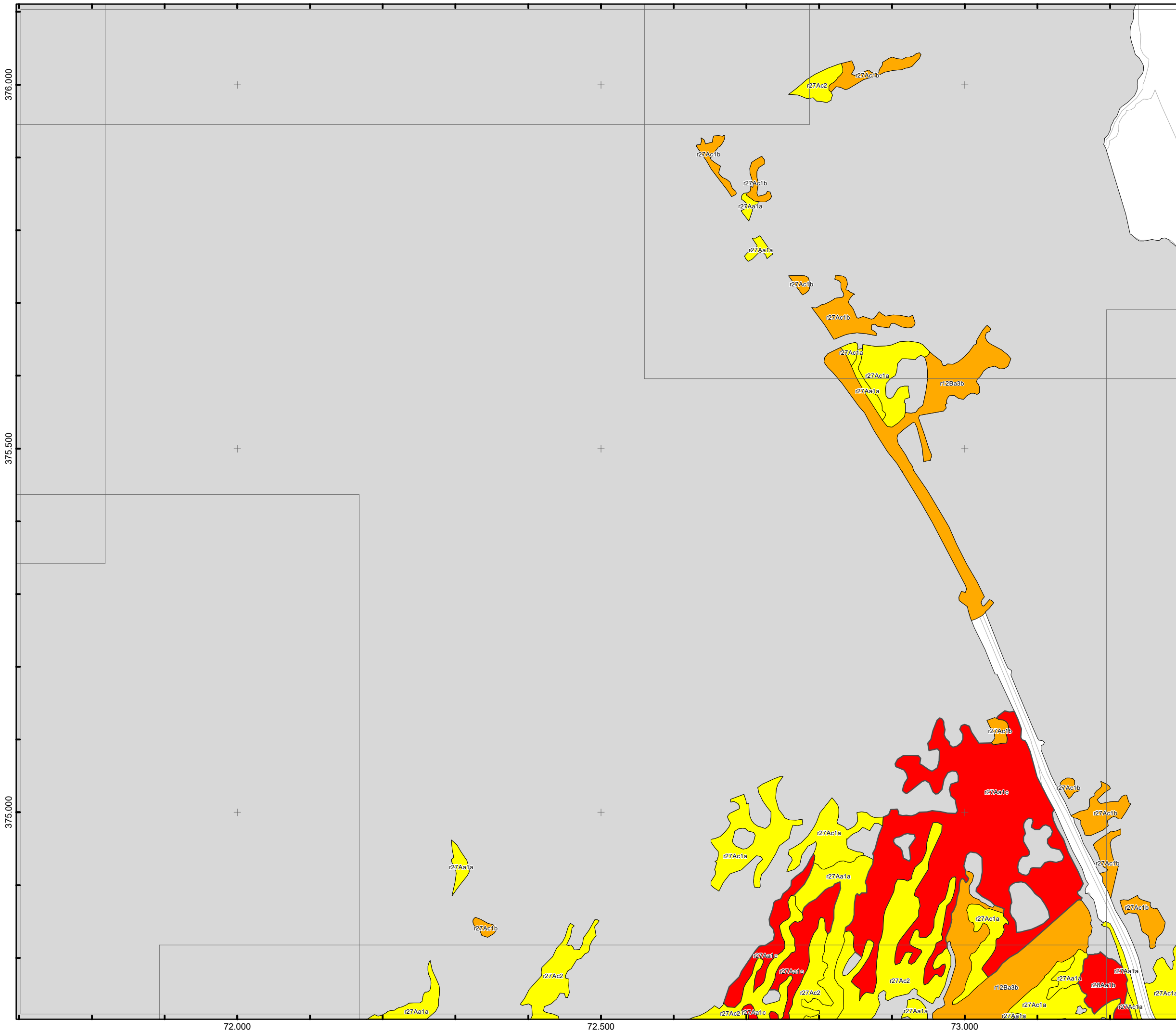
kaart 43 van 54

Schaal: 1:5.000



Legenda

-  niet van toepassing / geen info beschikbaar
-  thans niet bedreigd (inclusief kaal)
-  minstens 1 potentieel bedreigde plantengemeenschap
-  minstens 1 bedreigde plantengemeenschap
-  minstens 1 ernstig bedreigde plantengemeenschap



Rijkswaterstaat
Ministerie van Infrastructuur en Milieu


Auteur: Bureau Waardenburg
Projectnr CIV: 31127660
Datum: 20-4-2018

© ondergrond: Topografische Dienst Kadaster

Bijlage VII
Kaart met landelijk bedreigde
plantgemeenschappen
Westerschelde 2016

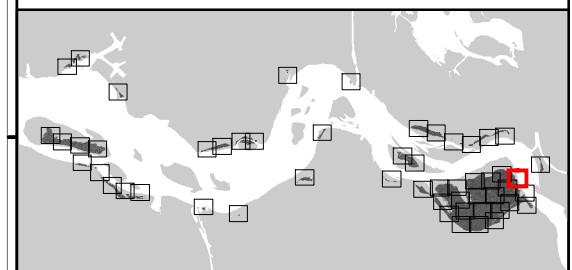
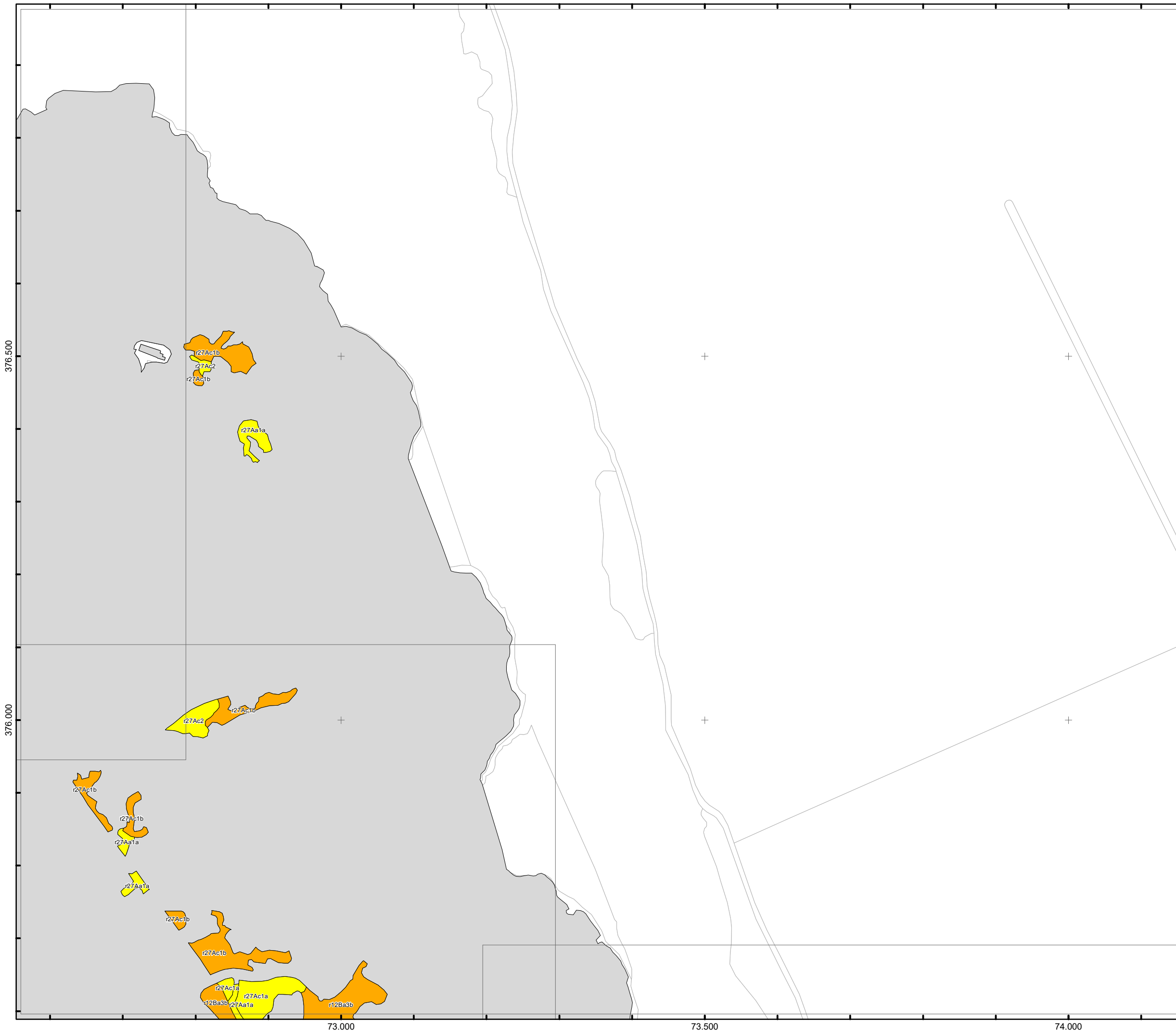
kaart 44 van 54

Schaal: 1:5.000



Legenda


-  niet van toepassing / geen info beschikbaar
-  thans niet bedreigd (inclusief kaal)
-  minstens 1 potentieel bedreigde plantengemeenschap
-  minstens 1 bedreigde plantengemeenschap
-  minstens 1 ernstig bedreigde plantengemeenschap








Bijlage VII
Kaart met landelijk bedreigde
plantgemeenschappen
Westerschelde 2016

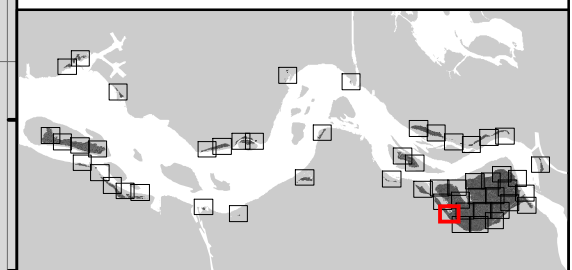
kaart 45 van 54

Schaal: 1:5.000



Legenda

-  niet van toepassing / geen info beschikbaar
-  thans niet bedreigd (inclusief kaal)
-  minstens 1 potentieel bedreigde plantengemeenschap
-  minstens 1 bedreigde plantengemeenschap
-  minstens 1 ernstig bedreigde plantengemeenschap



Rijkswaterstaat
Ministerie van Infrastructuur en Milieu

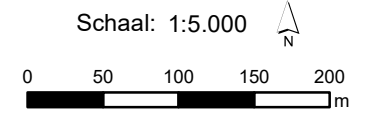
Auteur: Bureau Waardenburg
Projectnr CIV: 31127660
Datum: 20-4-2018

© ondergrond: Topografische Dienst Kadaster






Bijlage VII
Kaart met landelijk bedreigde
plantgemeenschappen
Westerschelde 2016

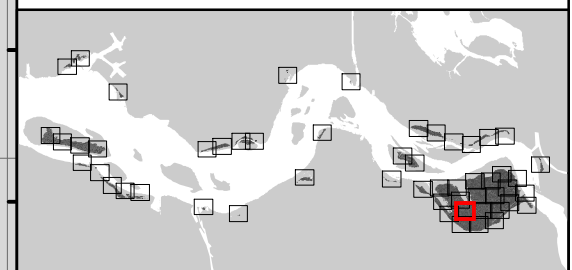

kaart 46 van 54

Schaal: 1:5.000



Legenda

-  niet van toepassing / geen info beschikbaar
-  thans niet bedreigd (inclusief kaal)
-  minstens 1 potentieel bedreigde plantengemeenschap
-  minstens 1 bedreigde plantengemeenschap
-  minstens 1 ernstig bedreigde plantengemeenschap



 Rijkswaterstaat
Ministerie van Infrastructuur en Milieu

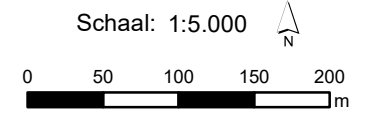
Auteur: Bureau Waardenburg
Projectnr CIV: 31127660
Datum: 20-4-2018

© ondergrond: Topografische Dienst Kadaster

Bijlage VII
Kaart met landelijk bedreigde
plantgemeenschappen
Westerschelde 2016

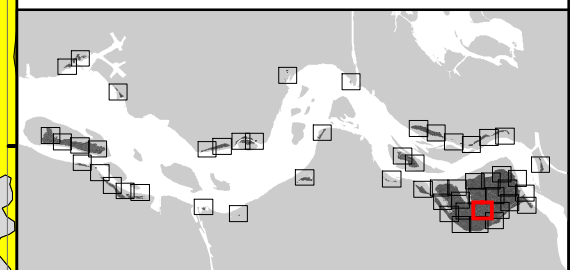
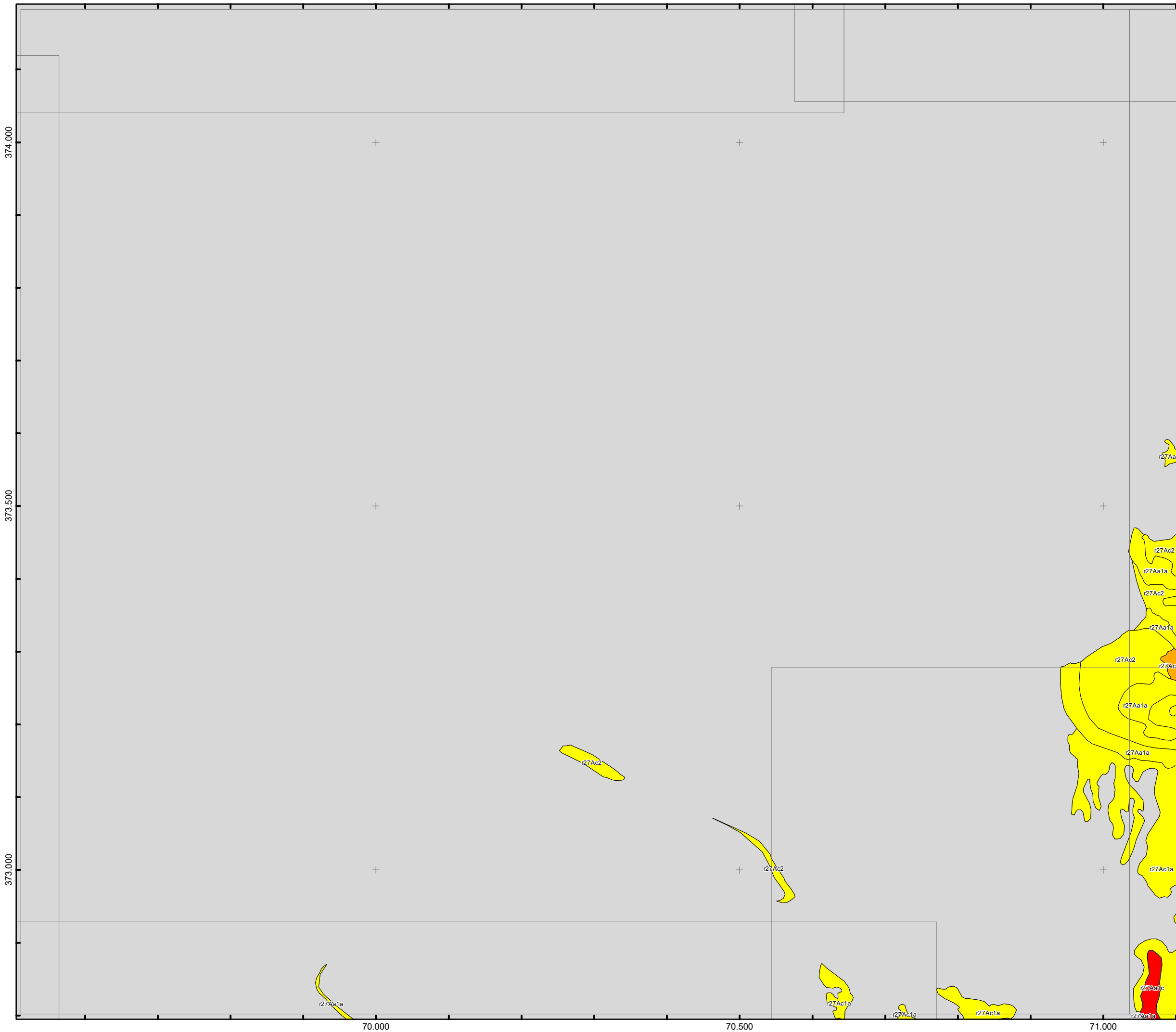
kaart 47 van 54

Schaal: 1:5.000



Legenda

-  niet van toepassing /geen info beschikbaar
-  thans niet bedreigd (inclusief kaal)
-  minstens 1 potentieel bedreigde plantengemeenschap
-  minstens 1 bedreigde plantengemeenschap
-  minstens 1 ernstig bedreigde plantengemeenschap



 Rijkswaterstaat
Ministerie van Infrastructuur en Milieu

Auteur: Bureau Waardenburg
Projectnr CIV: 31127660
Datum: 20-4-2018

© ondergrond: Topografische Dienst Kadaster

Bijlage VII
Kaart met landelijk bedreigde
plantgemeenschappen
Westerschelde 2016

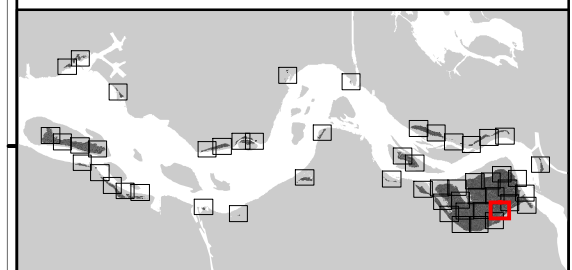
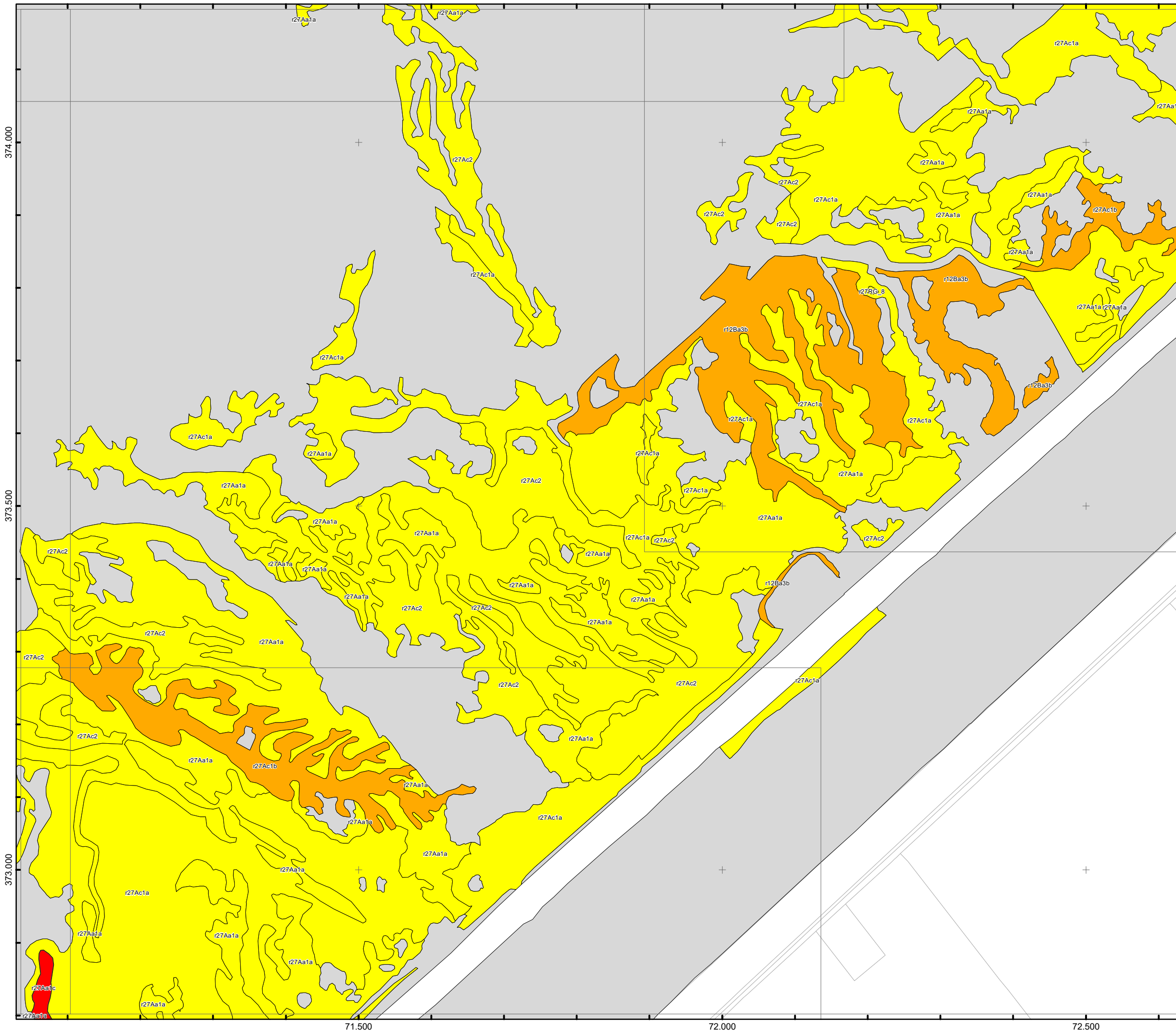
kaart 48 van 54

Schaal: 1:5.000



Legenda

-  niet van toepassing / geen info beschikbaar
-  thans niet bedreigd (inclusief kaal)
-  minstens 1 potentieel bedreigde plantengemeenschap
-  minstens 1 bedreigde plantengemeenschap
-  minstens 1 ernstig bedreigde plantengemeenschap



Bijlage VII
Kaart met landelijk bedreigde
plantgemeenschappen
Westerschelde 2016

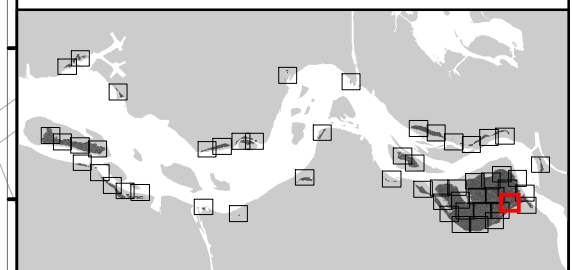
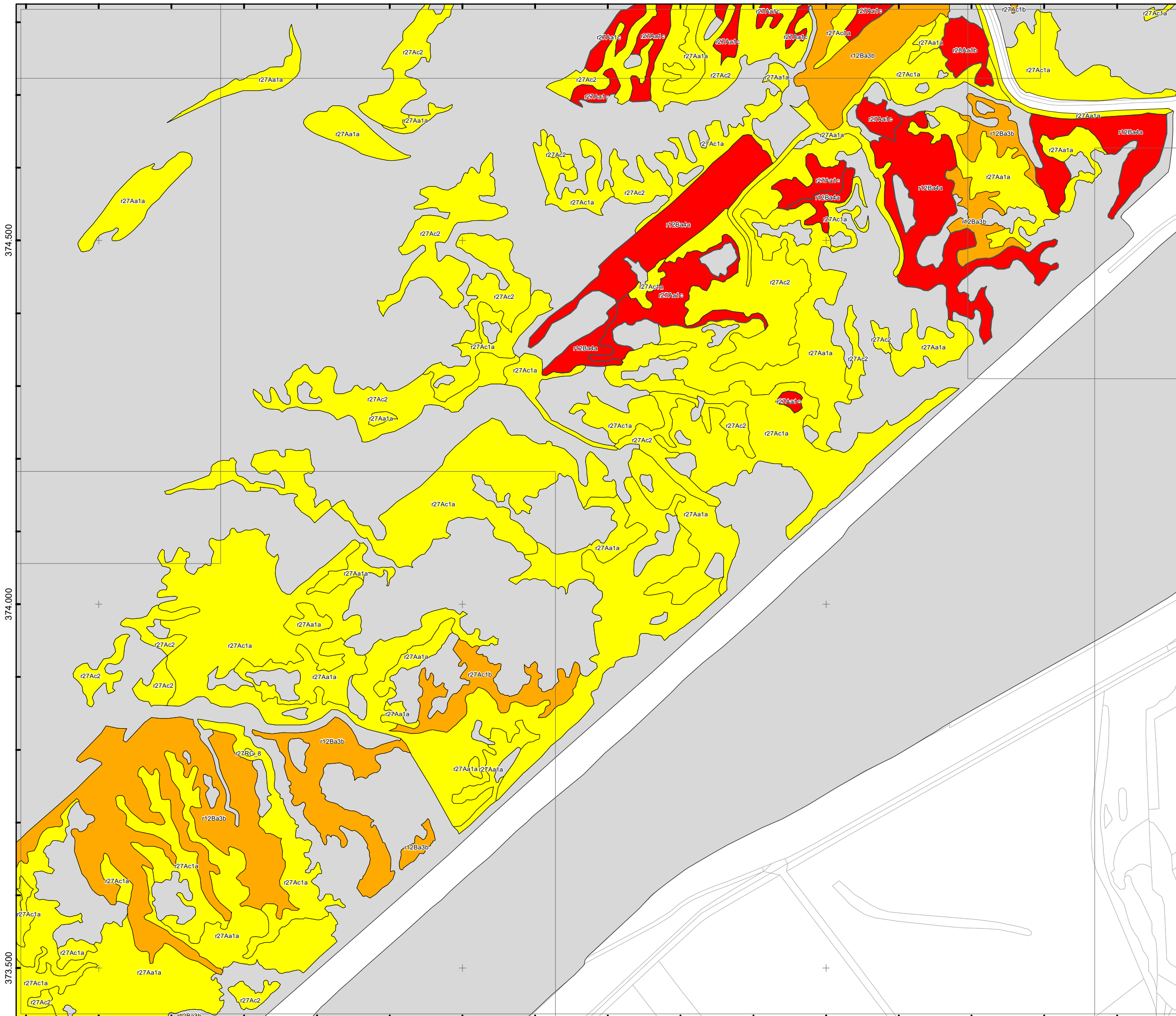
kaart 49 van 54

Schaal: 1:5.000



Legenda

-  niet van toepassing / geen info beschikbaar
-  thans niet bedreigd (inclusief kaal)
-  minstens 1 potentieel bedreigde plantengemeenschap
-  minstens 1 bedreigde plantengemeenschap
-  minstens 1 ernstig bedreigde plantengemeenschap



 Rijkswaterstaat
Ministerie van Infrastructuur en Milieu


Auteur: Bureau Waardenburg
Projectnr CIV: 31127660
Datum: 20-4-2018

© ondergrond: Topografische Dienst Kadaster

Bijlage VII
Kaart met landelijk bedreigde
plantgemeenschappen
Westerschelde 2016

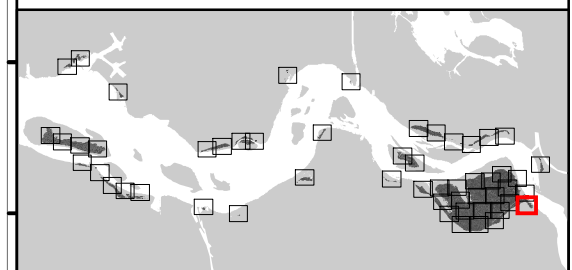
kaart 51 van 54

Schaal: 1:5.000



Legenda

-  niet van toepassing / geen info beschikbaar
-  thans niet bedreigd (inclusief kaal)
-  minstens 1 potentieel bedreigde plantengemeenschap
-  minstens 1 bedreigde plantengemeenschap
-  minstens 1 ernstig bedreigde plantengemeenschap



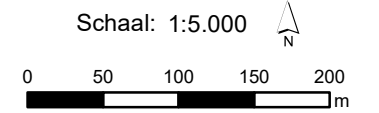
 Rijkswaterstaat
Ministerie van Infrastructuur en Milieu

Auteur: Bureau Waardenburg
Projectnr CIV: 31127660
Datum: 20-4-2018

Bijlage VII
Kaart met landelijk bedreigde
plantgemeenschappen
Westerschelde 2016

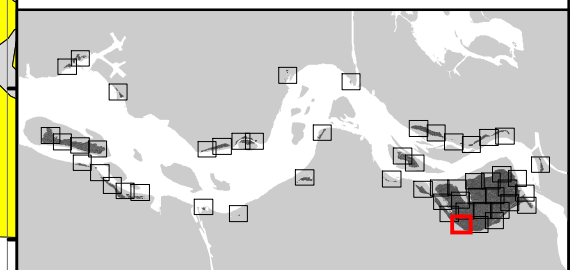
kaart 52 van 54

Schaal: 1:5.000



Legenda

-  niet van toepassing / geen info beschikbaar
-  thans niet bedreigd (inclusief kaal)
-  minstens 1 potentieel bedreigde plantengemeenschap
-  minstens 1 bedreigde plantengemeenschap
-  minstens 1 ernstig bedreigde plantengemeenschap






Bijlage VII
Kaart met landelijk bedreigde
plantgemeenschappen
Westerschelde 2016

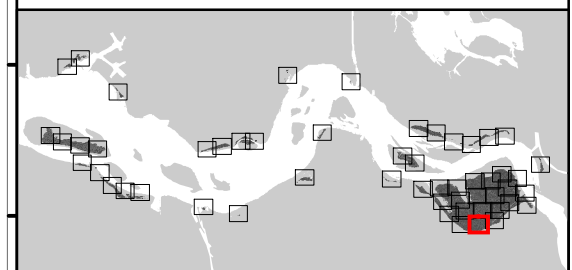
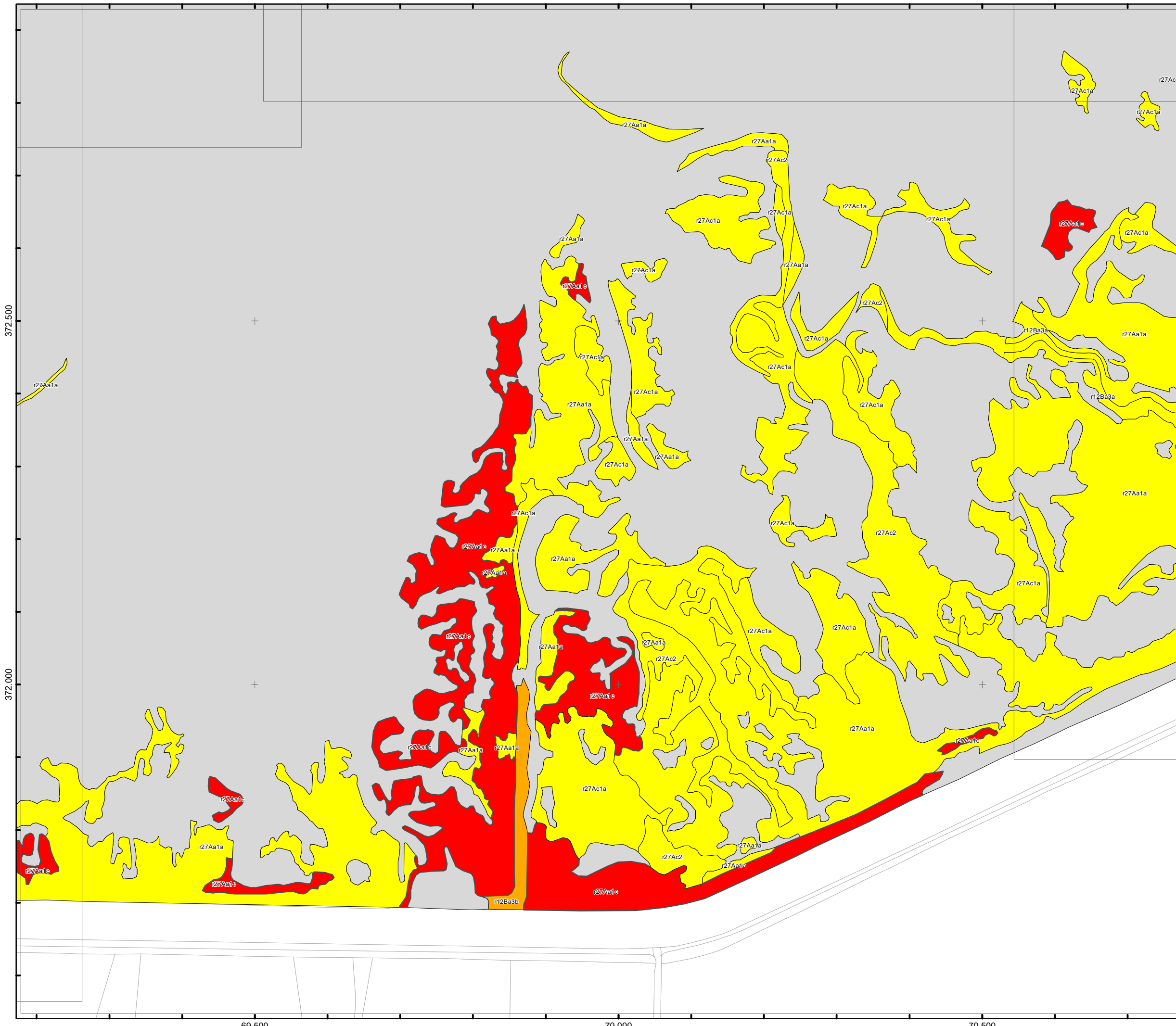
kaart 53 van 54

Schaal: 1:5.000



Legenda

-  niet van toepassing / geen info beschikbaar
-  thans niet bedreigd (inclusief kaal)
-  minstens 1 potentieel bedreigde plantengemeenschap
-  minstens 1 bedreigde plantengemeenschap
-  minstens 1 ernstig bedreigde plantengemeenschap



Bijlage VII
Kaart met landelijk bedreigde
plantgemeenschappen
Westerschelde 2016

kaart 54 van 54

Schaal: 1:5.000



Legenda

-  niet van toepassing / geen info beschikbaar
-  thans niet bedreigd (inclusief kaal)
-  minstens 1 potentieel bedreigde plantengemeenschap
-  minstens 1 bedreigde plantengemeenschap
-  minstens 1 ernstig bedreigde plantengemeenschap

