

Bijlage 5 Matrixlegenda's

De volgende matrixlegenda's zijn opgenomen:

- a. Vegetatietypen van onbegroeide delen, zilte watervegetatie en (brakke) pionierzone
- b. Vegetatietypen van de (brakke) lage kwelder
- c. Vegetatietypen van de (brakke) middenhoge kwelder
- d. Vegetatietypen van de hoge kwelder
- e. Vegetatietypen van nitrofiele plaatsen
- f. Vegetatietypen van embryodünen, droge duinen en vochtige duinen

De matrixlegenda geeft detailinformatie over de verschillende legenda-eenheden die als labels op de vegetatiekaart staan. De legenda-eenheden staan als rijen in de matrix, waarbij het eerste deel van de code overeenkomt met de landschapsecologische zone. Het tweede deel bestaat uit een volgnummer van de legenda-eenheid binnen die zone. De aangetroffen vegetaties staan in kolommen in de matrix weergegeven. De cellen geven het oppervlakteaandeel (percentages) weer dat een vegetatietype inneemt binnen een legenda-eenheid. Voor de overzichtelijkheid zijn de legenda-eenheden per hoofdzone in kleur geblokt weergegeven.

Bijlage 6 Vegetatiezoneringskaart

In onderstaand overzicht staan de oppervlakten en aantallen vlakken van de aangetroffen zone-eenheden.

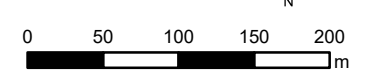
Opmerking: De oppervlakten in het overzicht en figuur zijn in netto bedragen weergegeven. De oppervlaktes zijn berekend door het bedekkingspercentage van de vegetatietypen in een vlak te vermenigvuldigen met het oppervlakte van het vlak.

ZONECOD	Omschrijving	Netto opp_ha	aantal vlakken
Kw	kaal water	24,2	240
Ks	kaal (droogvallend) slik	320,1	1143
Kz	kaal zand	150,8	141
Ksch	kaal schelpen	2,3	5
Kst	kaal stenen	0,6	11
Kv	kaal vloedmerk/veek	0,4	16
Wz	zeegrasvegetatie	0,9	4
Kp	pionierzone kwelder	241,7	520
Kpb	pionierzone brakke kwelder (estuaria)	33,8	212
Kl	lage kwelder	500,4	2175
Klb	lage brakke kwelder (estuaria)	22,2	238
Km	middenhoge kwelder	158,4	805
Kmb	middenhoge brakke kwelder (estuaria)	1042,6	4811
Kh	hoge kwelder	720,0	1799
Kn	nitrofiële zone	106,7	408
Sv	strandvlakte (embryoduintjes en vloedmerken)	1,9	22
Dv	vochtige duinen	2,0	14
Dd	droge duinen	20,8	153
<i>totaal</i>		3349,6	12717

**Bijlage VI
Vegetatiezoneringskaart
Westerschelde 2016**

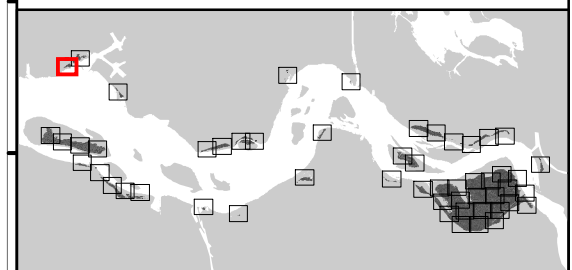
kaart 1 van 54

Schaal: 1:5.000



Legenda


-  Kw: Kaal water
-  Kv: Kaal veek
-  Ks: Kaal (drogvallend) slik
-  Kz: Kaal zand
-  Kst: Kaal stenen
-  Wz: Zilte watervegetatie
-  Kp: Pionierzone kwelder
-  Kpb: Pionierzone brakke kwelder (estuaria)
-  Kl: Lage kwelder
-  Klb: Lage kwelder brakke kwelder (estuaria)
-  Km: Middelhoge kwelder
-  Kmb: Middelhoge brakke kwelder (estuaria)
-  Kn: Nitrofiële vegetatie
-  Kh: Hoge kwelder, incl. duinvoet
-  Sv: Strandvlakte en embryoduintjes
-  Dd: Droge duinen
-  Dv: Vochtige duinen



Bijlage VI
Vegetatiezoneringskaart
Westerschelde 2016

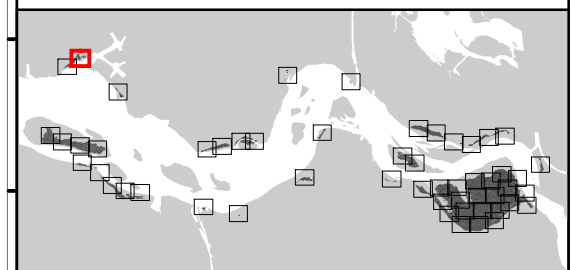
kaart 2 van 54

Schaal: 1:5.000



Legenda

-  Kw: Kaal water
-  Kv: Kaal veek
-  Ks: Kaal (droogvallend) slik
-  Kz: Kaal zand
-  Kst: Kaal stenen
-  Wz: Zilte watervegetatie
-  Kp: Pionierzone kwelder
-  Kpb: Pionierzone brakke kwelder (estuaria)
-  Kl: Lage kwelder
-  Klb: Lage kwelder brakke kwelder (estuaria)
-  Km: Middelhoge kwelder
-  Kmb: Middelhoge brakke kwelder (estuaria)
-  Kn: Nitrofiële vegetatie
-  Kh: Hoge kwelder, incl. duinvoet
-  Sv: Strandvlakte en embryoduintjes
-  Dd: Droge duinen
-  Dv: Vochtige duinen



Rijkswaterstaat
Ministerie van Infrastructuur en Milieu

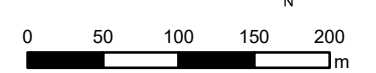
Auteur: Bureau Waardenburg
Projectnr CIV: 31127660
Datum: 20-4-2018

© ondergrond: Topografische Dienst Kadaster

Bijlage VI
Vegetatiezoneringskaart
Westerschelde 2016

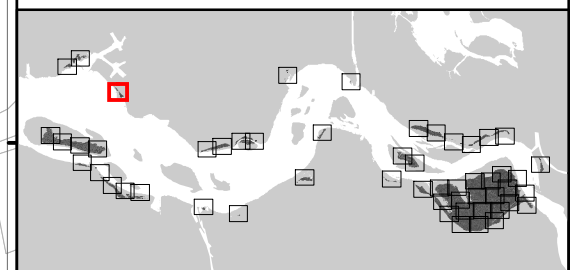
kaart 3 van 54

Schaal: 1:5.000



Legenda


-  Kw: Kaal water
-  Kv: Kaal veek
-  Ks: Kaal (drogvallend) slik
-  Kz: Kaal zand
-  Kst: Kaal stenen
-  Wz: Zilte watervegetatie
-  Kp: Pionierzone kwelder
-  Kpb: Pionierzone brakke kwelder (estuaria)
-  Kl: Lage kwelder
-  Klb: Lage kwelder brakke kwelder (estuaria)
-  Km: Middelhoge kwelder
-  Kmb: Middelhoge brakke kwelder (estuaria)
-  Kn: Nitrofiële vegetatie
-  Kh: Hoge kwelder, incl. duinvoet
-  Sv: Strandvlakte en embryoduintjes
-  Dd: Droge duinen
-  Dv: Vochtige duinen



Bijlage VI
Vegetatiezoneringskaart
Westerschelde 2016

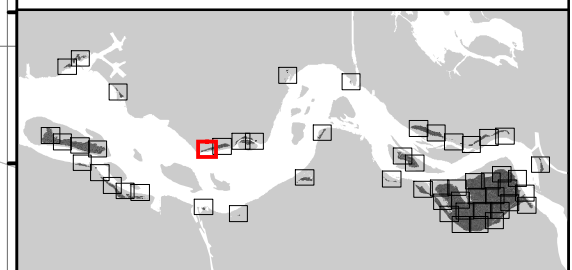
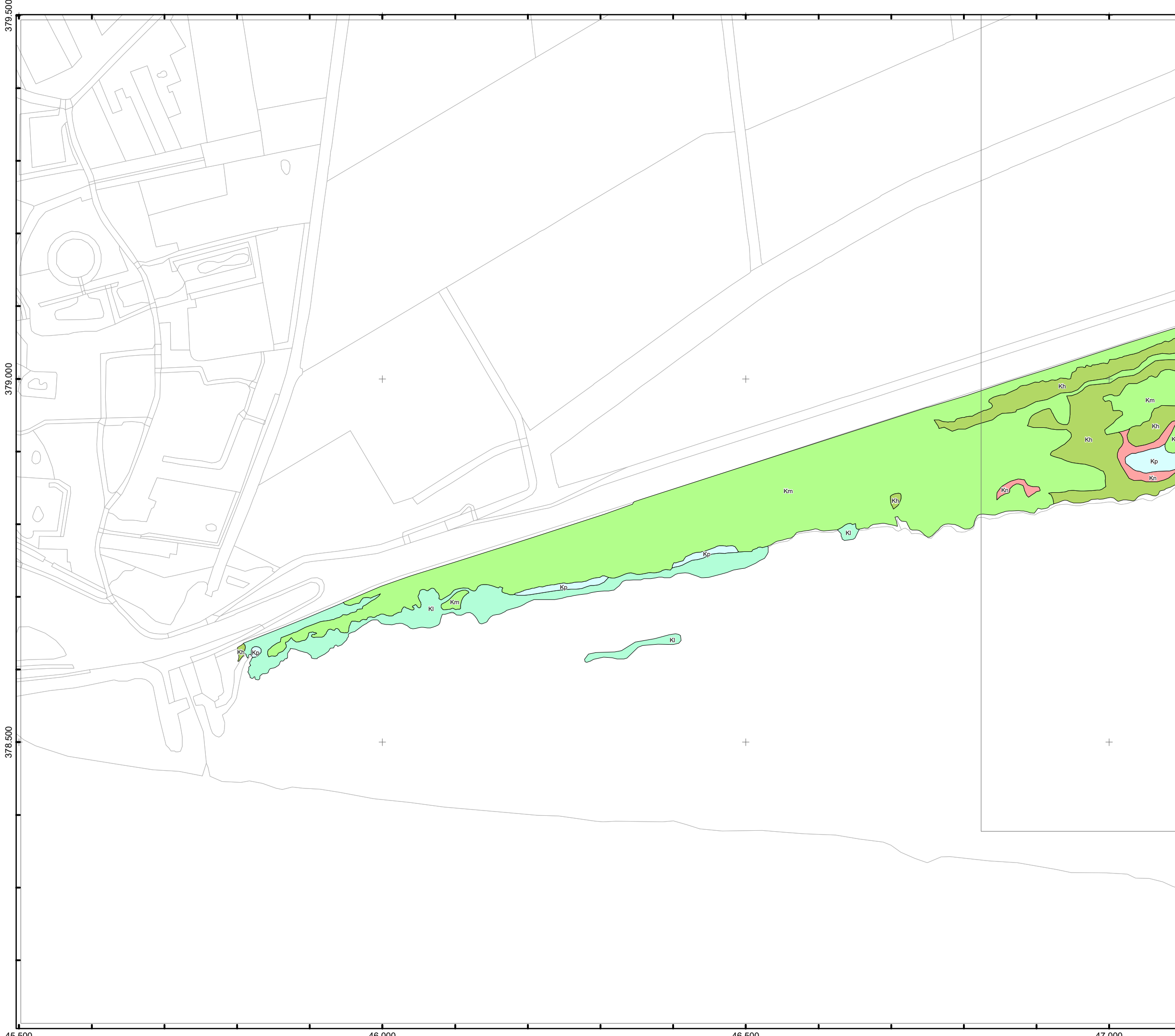
kaart 4 van 54

Schaal: 1:5.000



Legenda


-  Kw: Kaal water
-  Kv: Kaal veek
-  Ks: Kaal (droogvallend) slik
-  Kz: Kaal zand
-  Kst: Kaal stenen
-  Wz: Zilte watervegetatie
-  Kp: Pionierzone kwelder
-  Kpb: Pionierzone brakke kwelder (estuaria)
-  Kl: Lage kwelder
-  Klb: Lage kwelder brakke kwelder (estuaria)
-  Km: Middelhoge kwelder
-  Kmb: Middelhoge brakke kwelder (estuaria)
-  Kn: Nitrofiële vegetatie
-  Kh: Hoge kwelder, incl. duinvoet
-  Sv: Strandvlakte en embryoduintjes
-  Dd: Droge duinen
-  Dv: Vochtige duinen



Bijlage VI
Vegetatiezoneringskaart
Westerschelde 2016

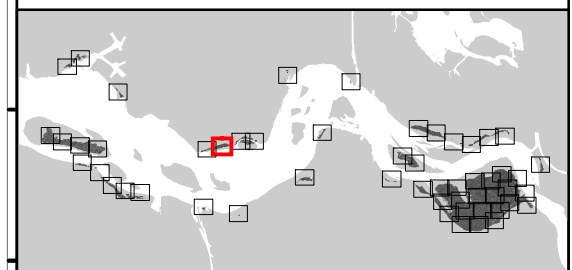
kaart 5 van 54

Schaal: 1:5.000



Legenda

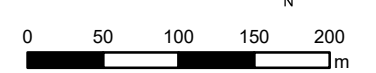
-  Kw: Kaal water
-  Kv: Kaal veek
-  Ks: Kaal (droogvallend) slik
-  Kz: Kaal zand
-  Kst: Kaal stenen
-  Wz: Zilte watervegetatie
-  Kp: Pionierzone kwelder
-  Kpb: Pionierzone brakke kwelder (estuaria)
-  Kl: Lage kwelder
-  Klb: Lage kwelder brakke kwelder (estuaria)
-  Km: Middelhoge kwelder
-  Kmb: Middelhoge brakke kwelder (estuaria)
-  Kn: Nitrofiële vegetatie
-  Kh: Hoge kwelder, incl. duinvoet
-  Sv: Strandvlakte en embryoduintjes
-  Dd: Droge duinen
-  Dv: Vochtige duinen



**Bijlage VI
Vegetatiezoneringskaart
Westerschelde 2016**

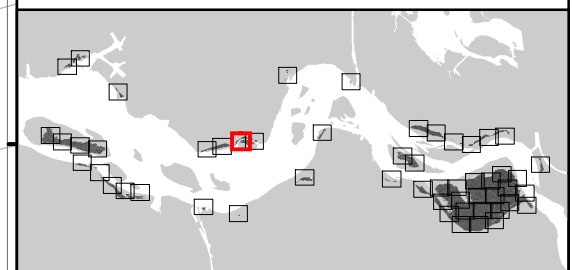
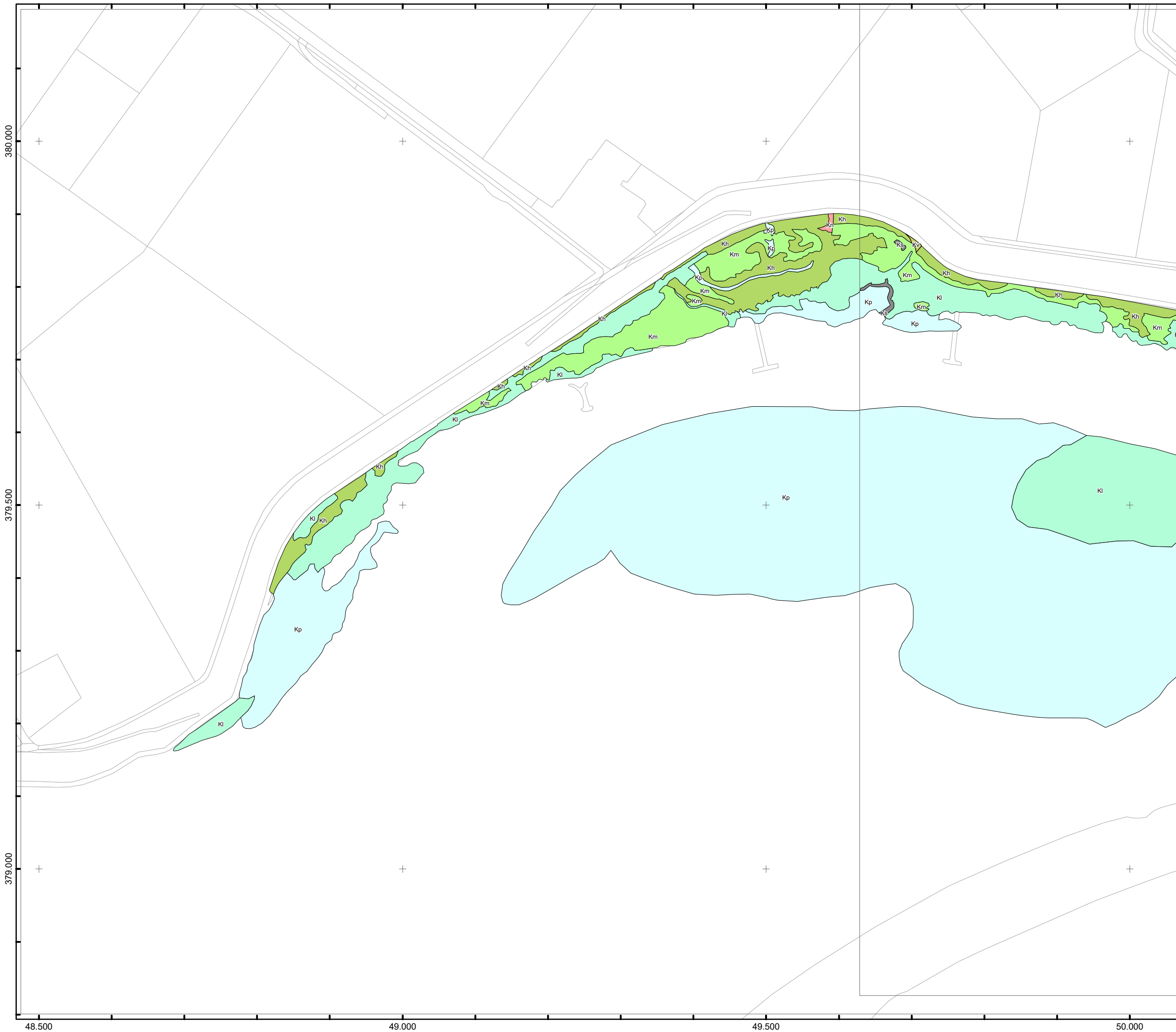
kaart 6 van 54

Schaal: 1:5.000



Legenda

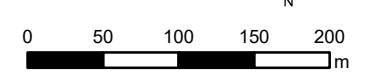
-  Kw: Kaal water
-  Kv: Kaal veek
-  Ks: Kaal (drogvallend) slik
-  Kz: Kaal zand
-  Kst: Kaal stenen
-  Wz: Zilte watervegetatie
-  Kp: Pionierzone kwelder
-  Kpb: Pionierzone brakke kwelder (estuaria)
-  Kl: Lage kwelder
-  Klb: Lage kwelder brakke kwelder (estuaria)
-  Km: Middelhoge kwelder
-  Kmb: Middelhoge brakke kwelder (estuaria)
-  Kn: Nitrofiële vegetatie
-  Kh: Hoge kwelder, incl. duinvoet
-  Sv: Strandvlakte en embryoduintjes
-  Dd: Droge duinen
-  Dv: Vochtige duinen



**Bijlage VI
Vegetatiezoneringskaart
Westerschelde 2016**

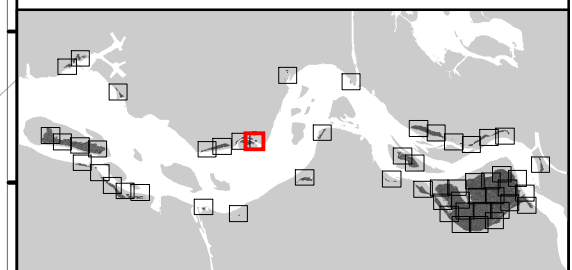
kaart 7 van 54

Schaal: 1:5.000



Legenda

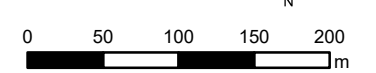
-  Kw: Kaal water
-  Kv: Kaal veek
-  Ks: Kaal (droogvallend) slik
-  Kz: Kaal zand
-  Kst: Kaal stenen
-  Wz: Zilte watervegetatie
-  Kp: Pionierzone kwelder
-  Kpb: Pionierzone brakke kwelder (estuaria)
-  Kl: Lage kwelder
-  Klb: Lage kwelder brakke kwelder (estuaria)
-  Km: Middelhoge kwelder
-  Kmb: Middelhoge brakke kwelder (estuaria)
-  Kn: Nitrofiële vegetatie
-  Kh: Hoge kwelder, incl. duinvoet
-  Sv: Strandvlakte en embryoduintjes
-  Dd: Droge duinen
-  Dv: Vochtige duinen



Bijlage VI
Vegetatiezoneringskaart
Westerschelde 2016

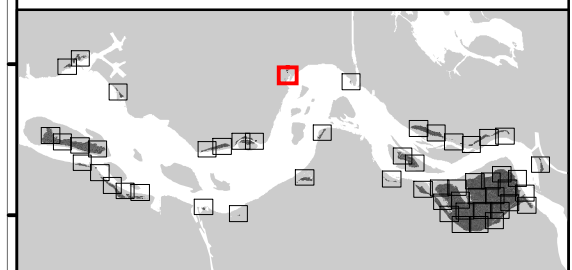
kaart 8 van 54

Schaal: 1:5.000



Legenda


-  Kw: Kaal water
-  Kv: Kaal veek
-  Ks: Kaal (droogvallend) slik
-  Kz: Kaal zand
-  Kst: Kaal stenen
-  Wz: Zilte watervegetatie
-  Kp: Pionierzone kwelder
-  Kpb: Pionierzone brakke kwelder (estuaria)
-  Kl: Lage kwelder
-  Klb: Lage kwelder brakke kwelder (estuaria)
-  Km: Middelhoge kwelder
-  Kmb: Middelhoge brakke kwelder (estuaria)
-  Kn: Nitrofiële vegetatie
-  Kh: Hoge kwelder, incl. duinvoet
-  Sv: Strandvlakte en embryoduintjes
-  Dd: Droge duinen
-  Dv: Vochtige duinen



Bijlage VI
Vegetatiezoneringskaart
Westerschelde 2016

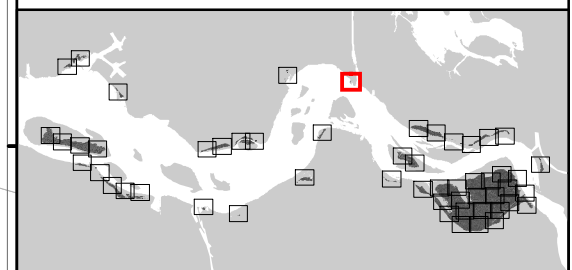
kaart 9 van 54

Schaal: 1:5.000



Legenda

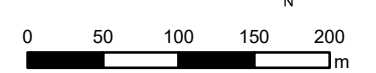
-  Kw: Kaal water
-  Kv: Kaal veek
-  Ks: Kaal (droogvallend) slik
-  Kz: Kaal zand
-  Kst: Kaal stenen
-  Wz: Zilte watervegetatie
-  Kp: Pionierzone kwelder
-  Kpb: Pionierzone brakke kwelder (estuaria)
-  Kl: Lage kwelder
-  Klb: Lage kwelder brakke kwelder (estuaria)
-  Km: Middelhoge kwelder
-  Kmb: Middelhoge brakke kwelder (estuaria)
-  Kn: Nitrofiële vegetatie
-  Kh: Hoge kwelder, incl. duinvoet
-  Sv: Strandvlakte en embryoduintjes
-  Dd: Droge duinen
-  Dv: Vochtige duinen



**Bijlage VI
Vegetatiezoneringskaart
Westerschelde 2016**

kaart 10 van 54

Schaal: 1:5.000



Legenda

-  Kw: Kaal water
-  Kv: Kaal veek
-  Ks: Kaal (droogvallend) slik
-  Kz: Kaal zand
-  Kst: Kaal stenen
-  Wz: Zilte watervegetatie
-  Kp: Pionierzone kwelder
-  Kpb: Pionierzone brakke kwelder (estuaria)
-  Kl: Lage kwelder
-  Klb: Lage kwelder brakke kwelder (estuaria)
-  Km: Middelhoge kwelder
-  Kmb: Middelhoge brakke kwelder (estuaria)
-  Kn: Nitrofiële vegetatie
-  Kh: Hoge kwelder, incl. duinvoet
-  Sv: Strandvlakte en embryoduintjes
-  Dd: Droge duinen
-  Dv: Vochtige duinen

381.000

380.500

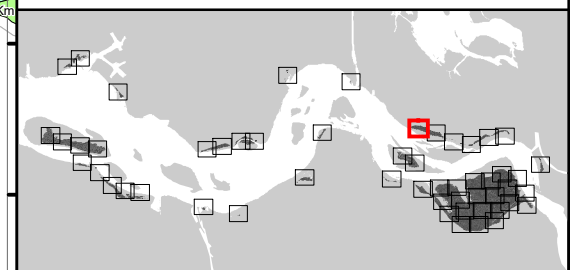
380.000

64.000

64.500

65.000

65.500



 Rijkswaterstaat
Ministerie van Infrastructuur en Milieu


Auteur: Bureau Waardenburg
Projectnr CIV: 31127660
Datum: 20-4-2018

© ondergrond: Topografische Dienst Kadaster

Bijlage VI
Vegetatiezoneringskaart
Westerschelde 2016

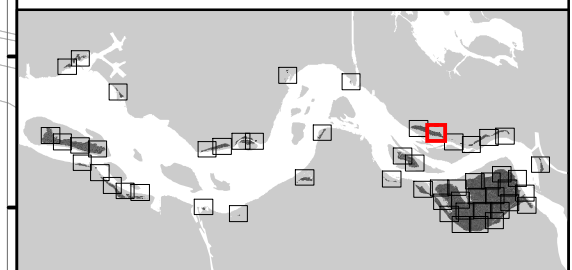
kaart 11 van 54

Schaal: 1:5.000



Legenda

-  Kw: Kaal water
-  Kv: Kaal veek
-  Ks: Kaal (droogvallend) slik
-  Kz: Kaal zand
-  Kst: Kaal stenen
-  Wz: Zilte watervegetatie
-  Kp: Pionierzone kwelder
-  Kpb: Pionierzone brakke kwelder (estuaria)
-  Kl: Lage kwelder
-  Klb: Lage kwelder brakke kwelder (estuaria)
-  Km: Middelhoge kwelder
-  Kmb: Middelhoge brakke kwelder (estuaria)
-  Kn: Nitrofiële vegetatie
-  Kh: Hoge kwelder, incl. duinvoet
-  Sv: Strandvlakte en embryoduintjes
-  Dd: Droge duinen
-  Dv: Vochtige duinen




 Rijkswaterstaat
Ministerie van Infrastructuur en Milieu

Auteur: Bureau Waardenburg
Projectnr CIV: 31127660
Datum: 20-4-2018

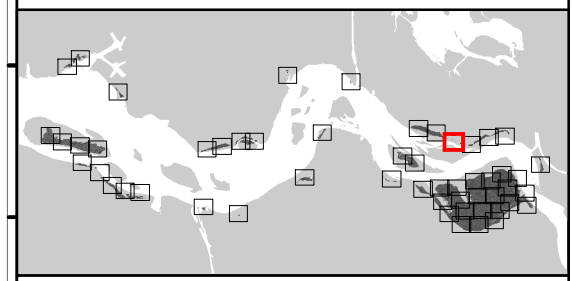
Bijlage VI
Vegetatiezoneringskaart
Westerschelde 2016
kaart 12 van 54

Schaal: 1:5.000



Legenda

-  Kw: Kaal water
-  Kv: Kaal veek
-  Ks: Kaal (droogvallend) slik
-  Kz: Kaal zand
-  Kst: Kaal stenen
-  Wz: Zilte watervegetatie
-  Kp: Pionierzone kwelder
-  Kpb: Pionierzone brakke kwelder (estuaria)
-  Kl: Lage kwelder
-  Klb: Lage kwelder brakke kwelder (estuaria)
-  Km: Middelhoge kwelder
-  Kmb: Middelhoge brakke kwelder (estuaria)
-  Kn: Nitrofiële vegetatie
-  Kh: Hoge kwelder, incl. duinvoet
-  Sv: Strandvlakte en embryoduintjes
-  Dd: Droge duinen
-  Dv: Vochtige duinen




Rijkswaterstaat
Ministerie van Infrastructuur en Milieu

Auteur: Bureau Waardenburg
Projectnr CIV: 31127660
Datum: 20-4-2018

**Bijlage VI
Vegetatiezoneringskaart
Westerschelde 2016**

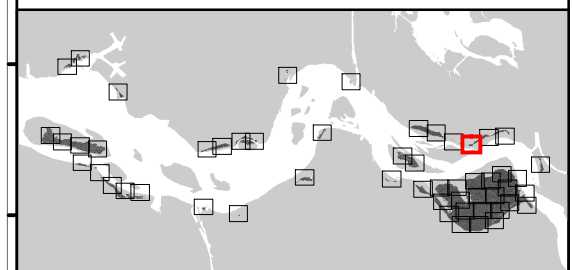
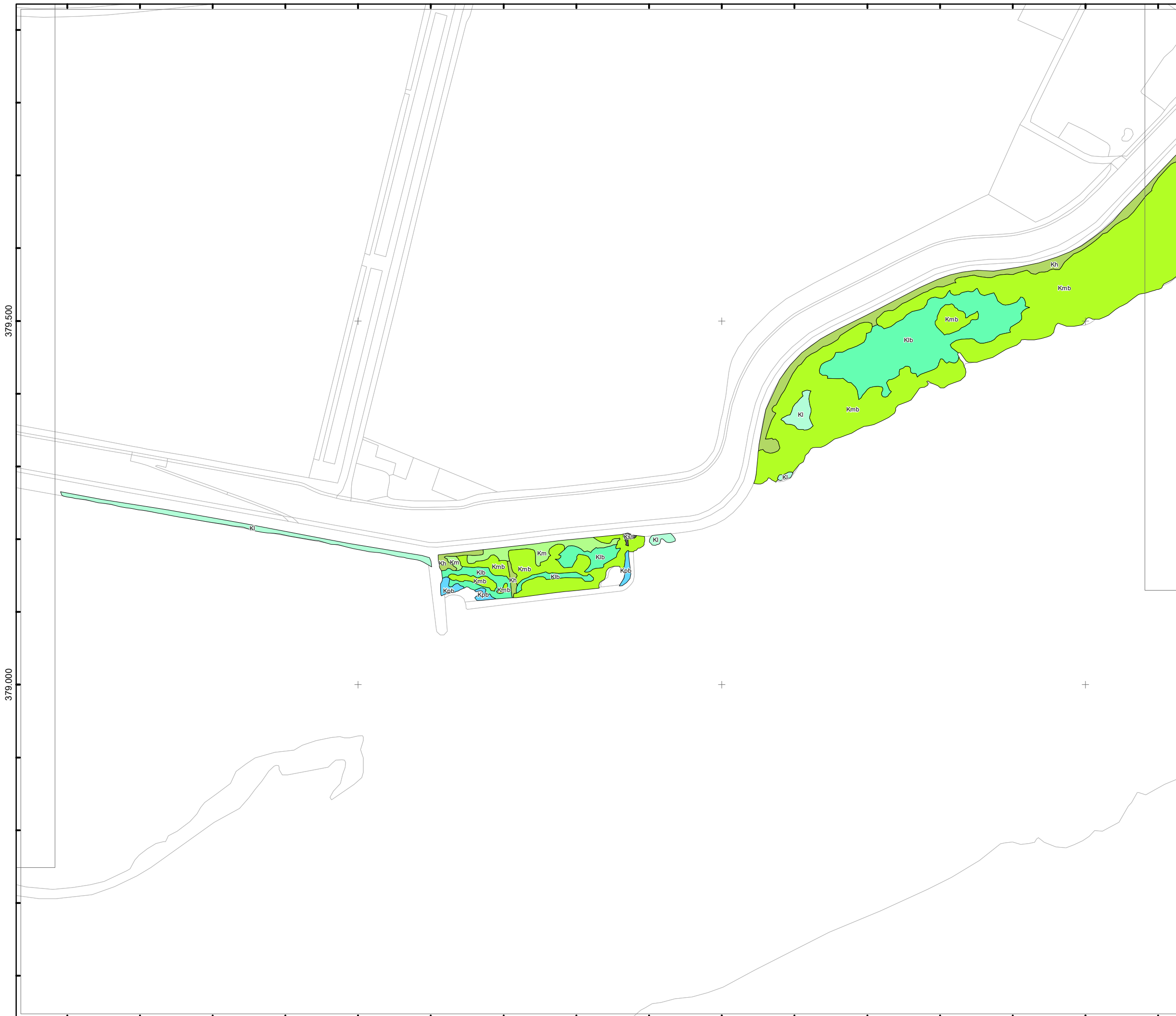
kaart 13 van 54

Schaal: 1:5.000




Legenda

-  Kw: Kaal water
-  Kv: Kaal veek
-  Ks: Kaal (droogvallend) slik
-  Kz: Kaal zand
-  Kst: Kaal stenen
-  Wz: Zilte watervegetatie
-  Kp: Pionierzone kwelder
-  Kpb: Pionierzone brakke kwelder (estuaria)
-  Kl: Lage kwelder
-  Klb: Lage kwelder brakke kwelder (estuaria)
-  Km: Middelhoge kwelder
-  Kmb: Middelhoge brakke kwelder (estuaria)
-  Kn: Nitrofiële vegetatie
-  Kh: Hoge kwelder, incl. duinvoet
-  Sv: Strandvlakte en embryoduintjes
-  Dd: Droge duinen
-  Dv: Vochtige duinen



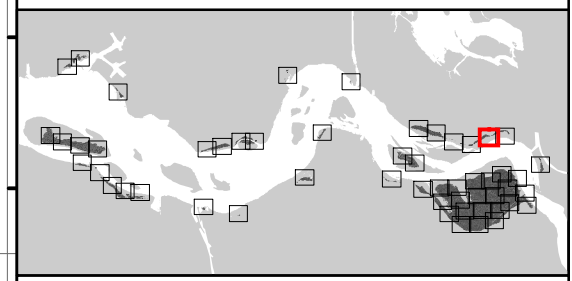
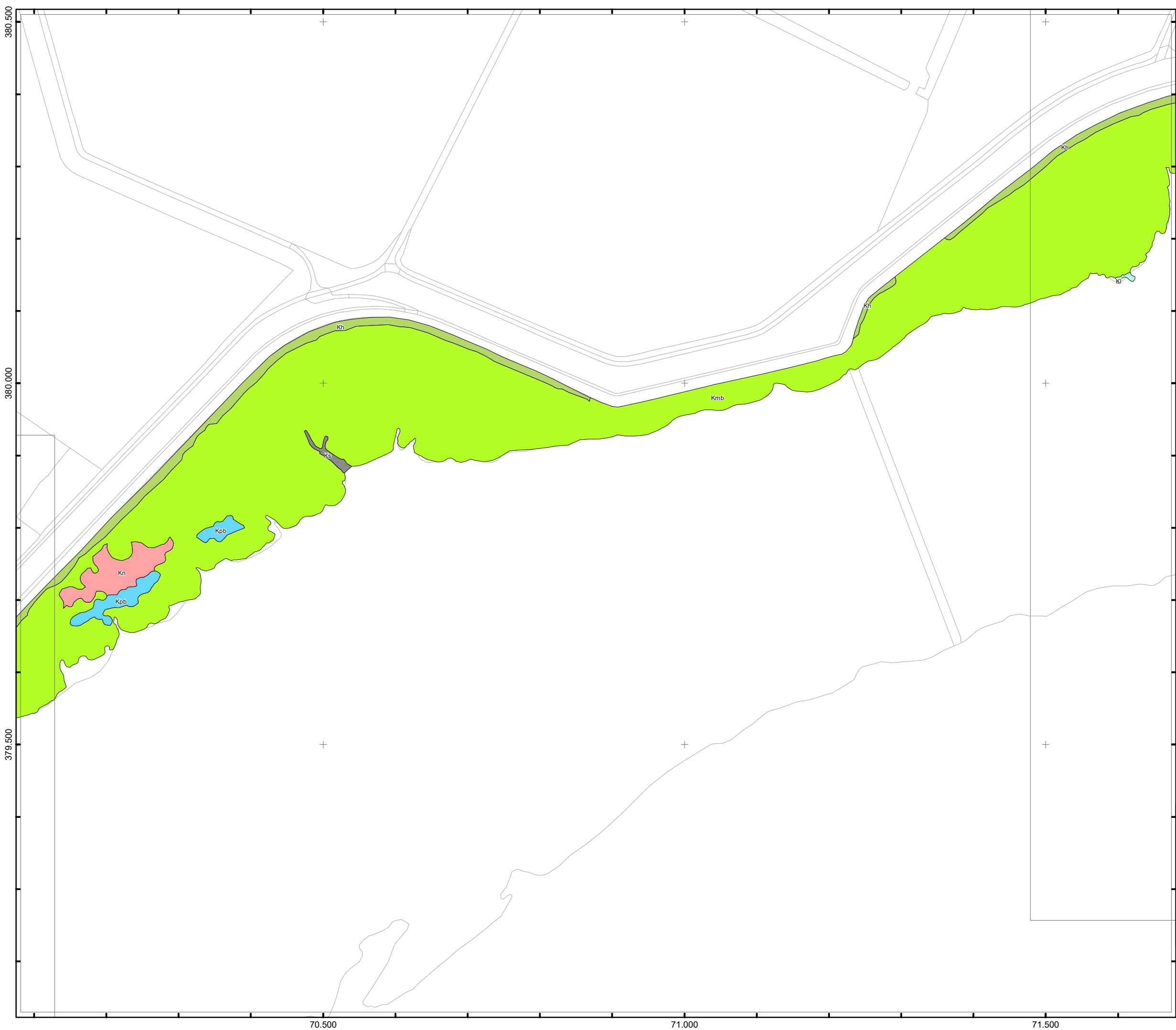
Bijlage VI
Vegetatiezoneringskaart
Westerschelde 2016
kaart 14 van 54

Schaal: 1:5.000



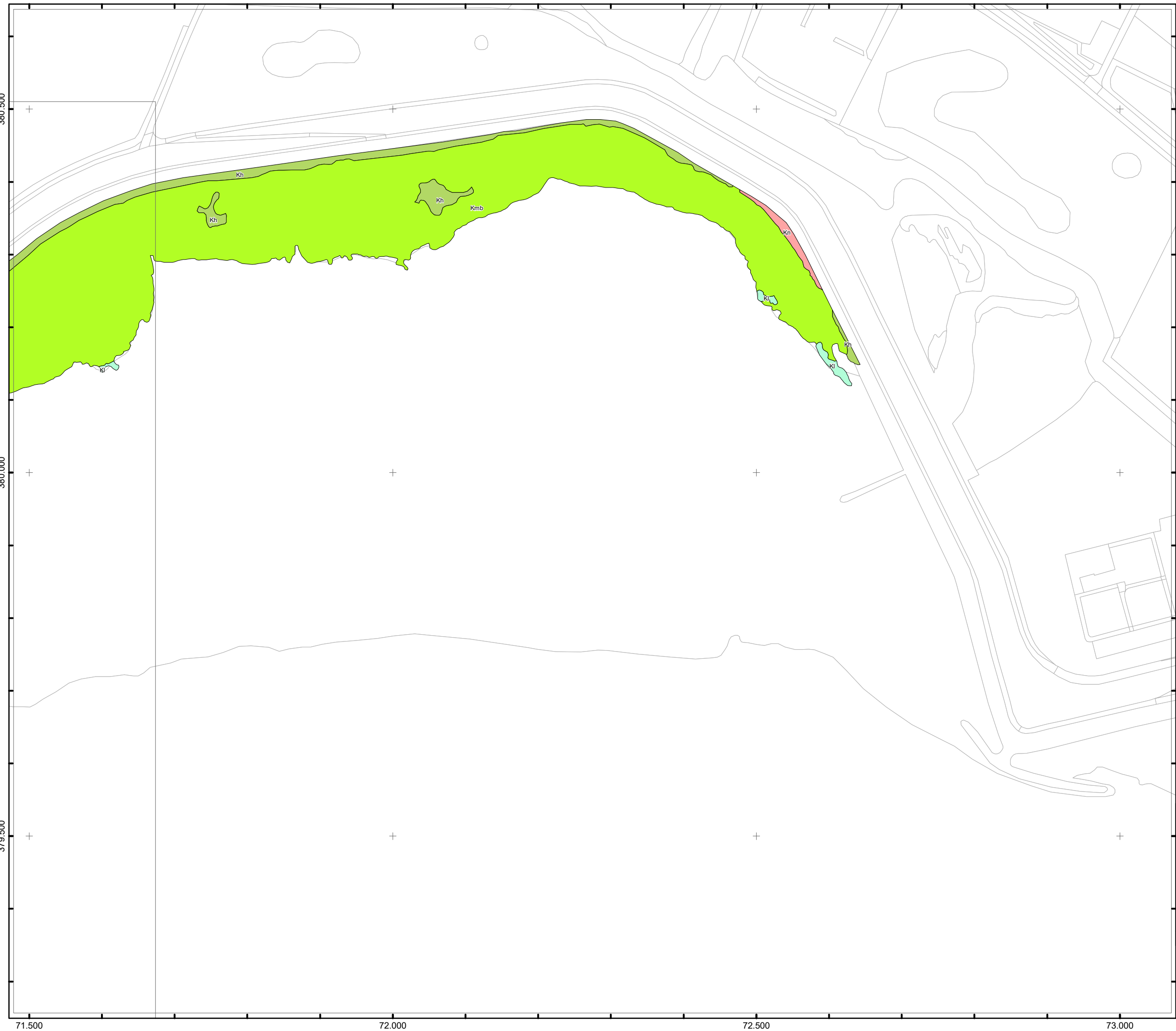

Legenda

- Kw: Kaal water
- Kv: Kaal veek
- Ks: Kaal (droogvallend) slik
- Kz: Kaal zand
- Kst: Kaal stenen
- Wz: Zilte watervegetatie
- Kp: Pionierzone kwelder
- Kpb: Pionierzone brakke kwelder (estuaria)
- Kl: Lage kwelder
- Klb: Lage kwelder brakke kwelder (estuaria)
- Km: Middelhoge kwelder
- Kmb: Middelhoge brakke kwelder (estuaria)
- Kn: Nitrofiële vegetatie
- Kh: Hoge kwelder, incl. duinvoet
- Sv: Strandvlakte en embryoduintjes
- Dd: Droge duinen
- Dv: Vochtige duinen



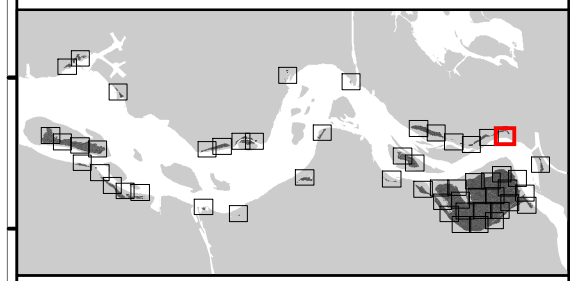
Bijlage VI
Vegetatiezoneringskaart
Westerschelde 2016
kaart 15 van 54

Schaal: 1:5.000



Legenda

- Kw: Kaal water
- Kv: Kaal veek
- Ks: Kaal (drogvallend) slik
- Kz: Kaal zand
- Kst: Kaal stenen
- Wz: Zilte watervegetatie
- Kp: Pionierzone kwelder
- Kpb: Pionierzone brakke kwelder (estuaria)
- Kl: Lage kwelder
- Klb: Lage kwelder brakke kwelder (estuaria)
- Km: Middelhoge kwelder
- Kmb: Middelhoge brakke kwelder (estuaria)
- Kn: Nitrofiële vegetatie
- Kh: Hoge kwelder, incl. duinvoet
- Sv: Strandvlakte en embryoduintjes
- Dd: Droge duinen
- Dv: Vochtige duinen

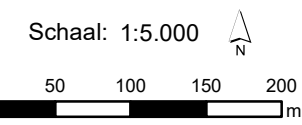


Rijkswaterstaat
 Ministerie van Infrastructuur en Milieu

Auteur: Bureau Waardenburg
 Projectnr CIV: 31127660
 Datum: 20-4-2018

Bijlage VI
Vegetatiezoneringskaart
Westerschelde 2016
kaart 16 van 54

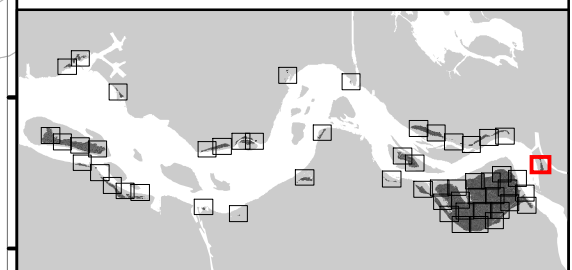
Schaal: 1:5.000



0 50 100 150 200 m

Legenda

-  Kw: Kaal water
-  Kv: Kaal veek
-  Ks: Kaal (droogvallend) slik
-  Kz: Kaal zand
-  Kst: Kaal stenen
-  Wz: Zilte watervegetatie
-  Kp: Pionierzone kwelder
-  Kpb: Pionierzone brakke kwelder (estuaria)
-  Kl: Lage kwelder
-  Klb: Lage kwelder brakke kwelder (estuaria)
-  Km: Middelhoge kwelder
-  Kmb: Middelhoge brakke kwelder (estuaria)
-  Kn: Nitrofiële vegetatie
-  Kh: Hoge kwelder, incl. duinvoet
-  Sv: Strandvlakte en embryoduintjes
-  Dd: Droge duinen
-  Dv: Vochtige duinen




 Rijkswaterstaat
Ministerie van Infrastructuur en Milieu

Auteur: Bureau Waardenburg
Projectnr CIV: 31127660
Datum: 20-4-2018

**Bijlage VI
Vegetatiezoneringskaart
Westerschelde 2016**

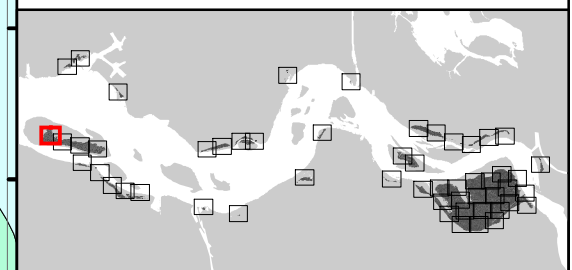
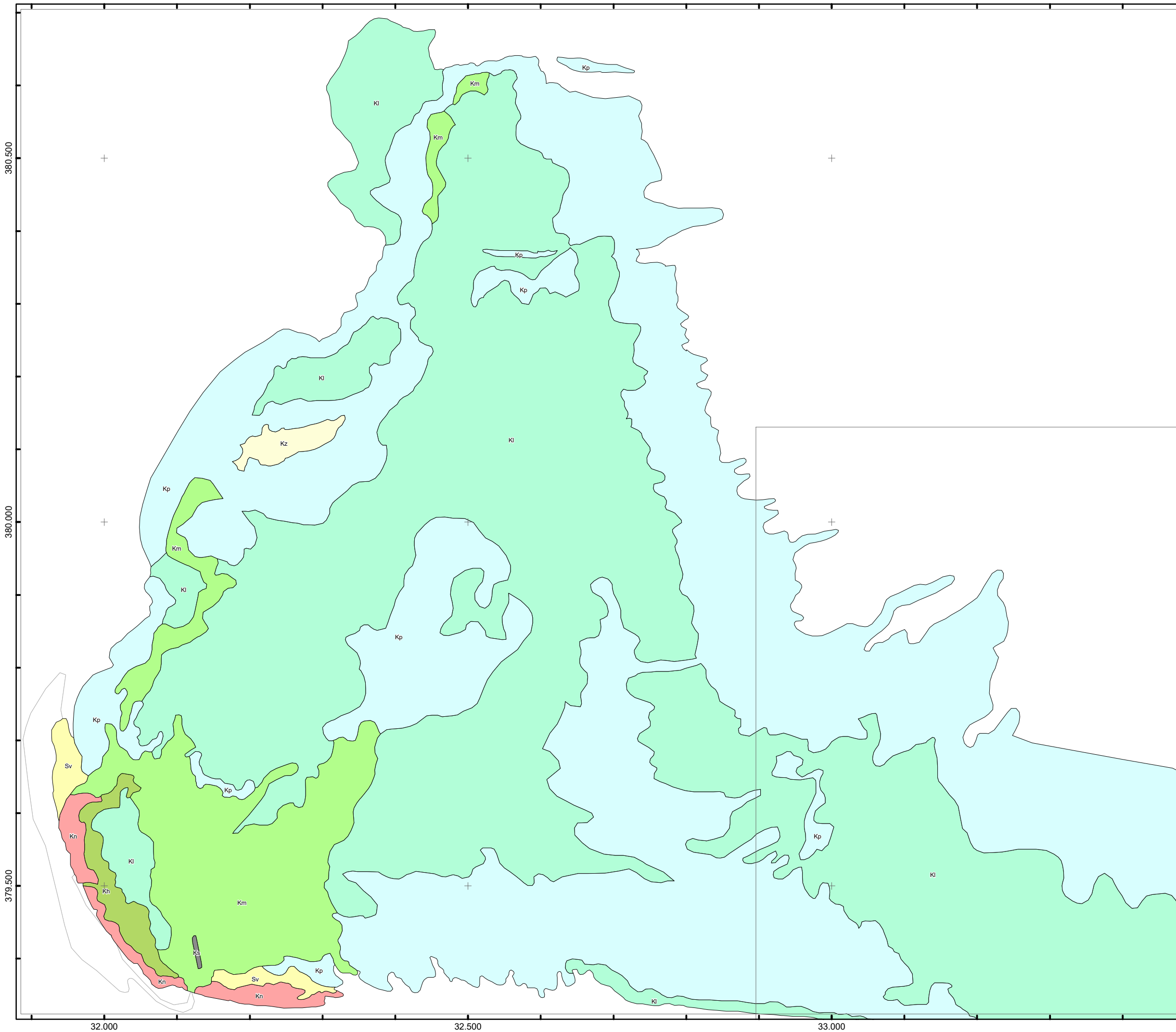
kaart 17 van 54

Schaal: 1:5.000



Legenda

- Kw: Kaal water
- Kv: Kaal veek
- Ks: Kaal (droogvallend) slik
- Kz: Kaal zand
- Kst: Kaal stenen
- Wz: Zilte watervegetatie
- Kp: Pionierzone kwelder
- Kpb: Pionierzone brakke kwelder (estuaria)
- Kl: Lage kwelder
- Klb: Lage kwelder brakke kwelder (estuaria)
- Km: Middelhoge kwelder
- Kmb: Middelhoge brakke kwelder (estuaria)
- Kn: Nitrofiële vegetatie
- Kh: Hoge kwelder, incl. duinvoet
- Sv: Strandvlakte en embryoduintjes
- Dd: Droge duinen
- Dv: Vochtige duinen



Rijkswaterstaat
Ministerie van Infrastructuur en Milieu

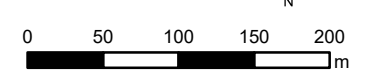
Auteur: Bureau Waardenburg
Projectnr CIV: 31127660
Datum: 20-4-2018

© ondergrond: Topografische Dienst Kadaster

**Bijlage VI
Vegetatiezoneringskaart
Westerschelde 2016**

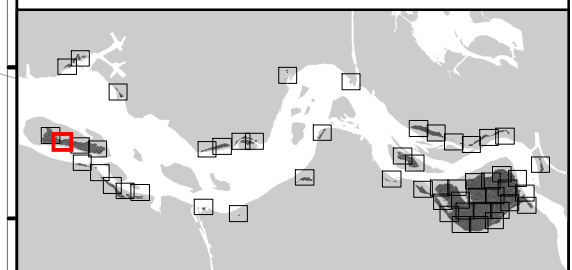
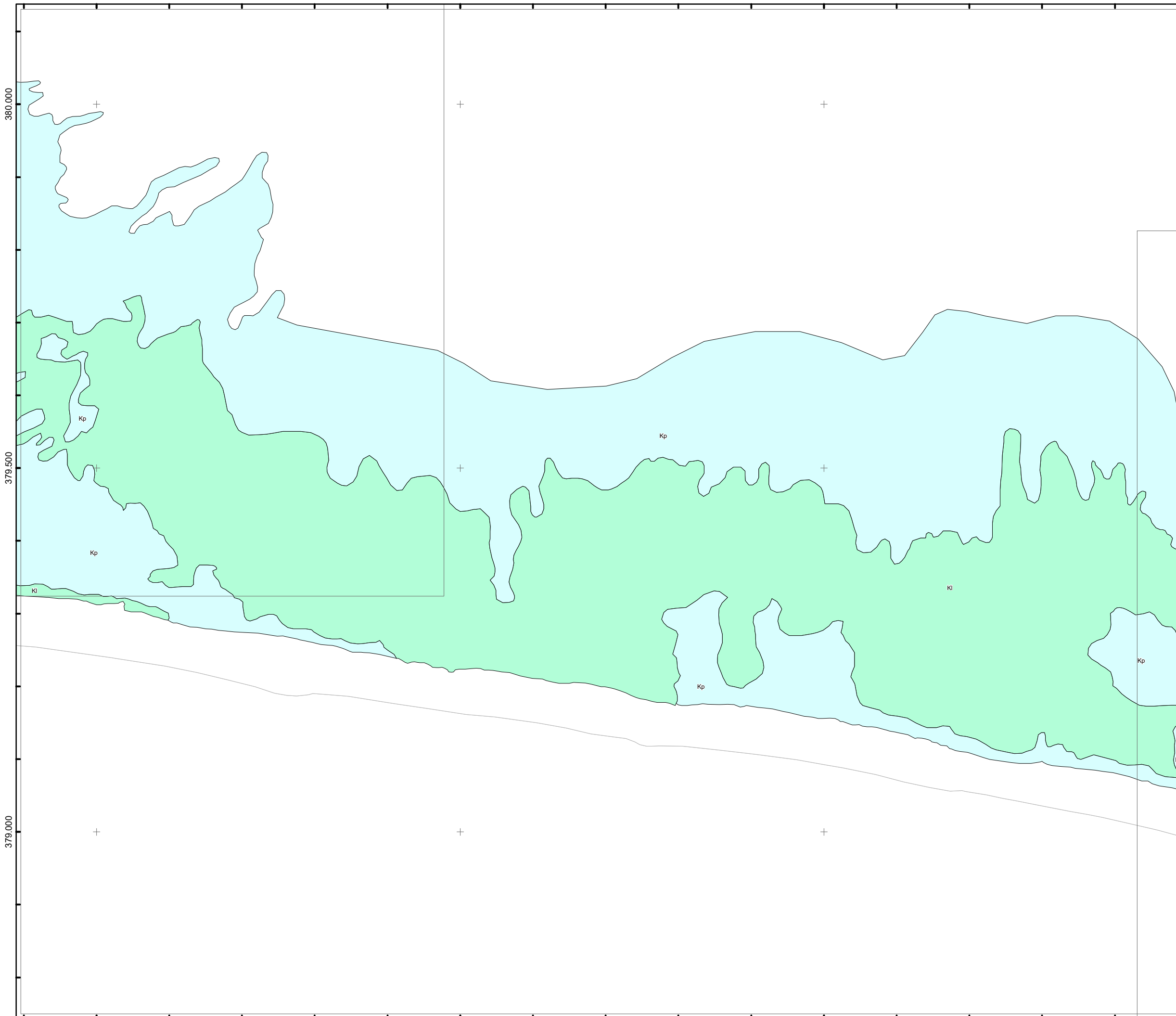
kaart 18 van 54

Schaal: 1:5.000



Legenda

- Kw: Kaal water
- Kv: Kaal veek
- Ks: Kaal (droogvallend) slik
- Kz: Kaal zand
- Kst: Kaal stenen
- Wz: Zilte watervegetatie
- Kp: Pionierzone kwelder
- Kpb: Pionierzone brakke kwelder (estuaria)
- Kl: Lage kwelder
- Klb: Lage kwelder brakke kwelder (estuaria)
- Km: Middelhoge kwelder
- Kmb: Middelhoge brakke kwelder (estuaria)
- Kn: Nitrofiële vegetatie
- Kh: Hoge kwelder, incl. duinvoet
- Sv: Strandvlakte en embryoduintjes
- Dd: Droge duinen
- Dv: Vochtige duinen



Rijkswaterstaat
Ministerie van Infrastructuur en Milieu


Auteur: Bureau Waardenburg
Projectnr CIV: 31127660
Datum: 20-4-2018

© ondergrond: Topografische Dienst Kadaster

**Bijlage VI
Vegetatiezoneringskaart
Westerschelde 2016**

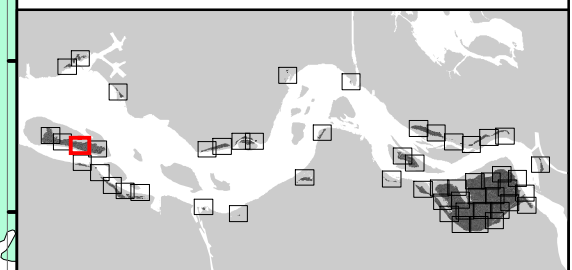
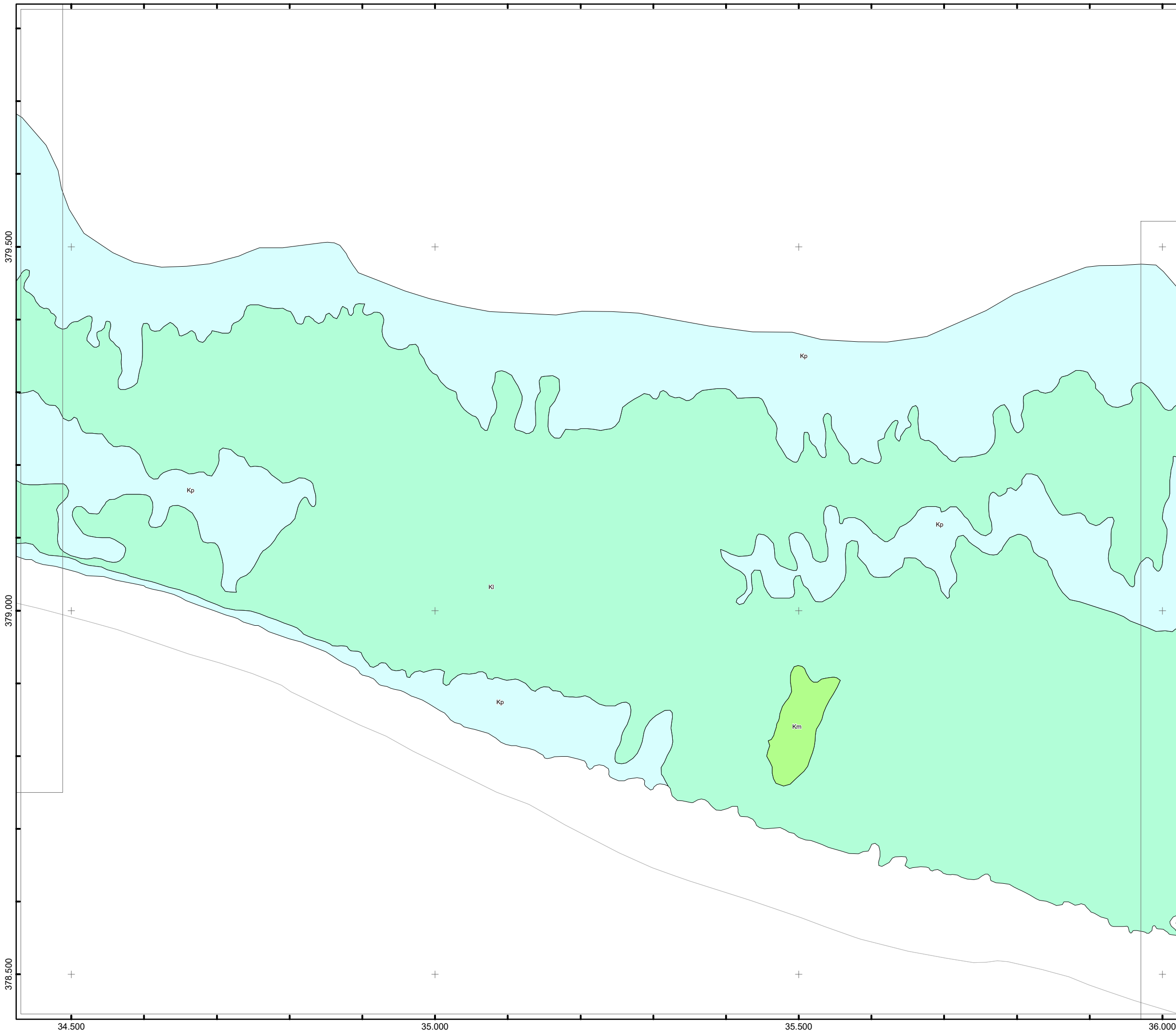
kaart 19 van 54

Schaal: 1:5.000



Legenda


-  Kw: Kaal water
-  Kv: Kaal veek
-  Ks: Kaal (droogvallend) slik
-  Kz: Kaal zand
-  Kst: Kaal stenen
-  Wz: Zilte watervegetatie
-  Kp: Pionierzone kwelder
-  Kpb: Pionierzone brakke kwelder (estuaria)
-  Kl: Lage kwelder
-  Klb: Lage kwelder brakke kwelder (estuaria)
-  Km: Middelhoge kwelder
-  Kmb: Middelhoge brakke kwelder (estuaria)
-  Kn: Nitrofiële vegetatie
-  Kh: Hoge kwelder, incl. duinvoet
-  Sv: Strandvlakte en embryoduintjes
-  Dd: Droge duinen
-  Dv: Vochtige duinen



**Bijlage VI
Vegetatiezoneringkaart
Westerschelde 2016**

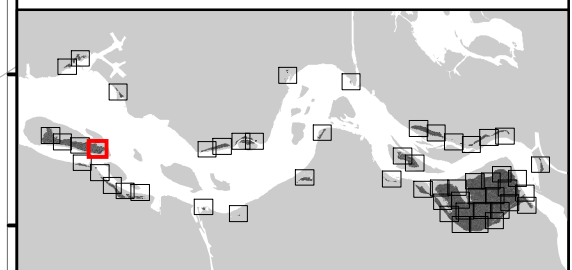
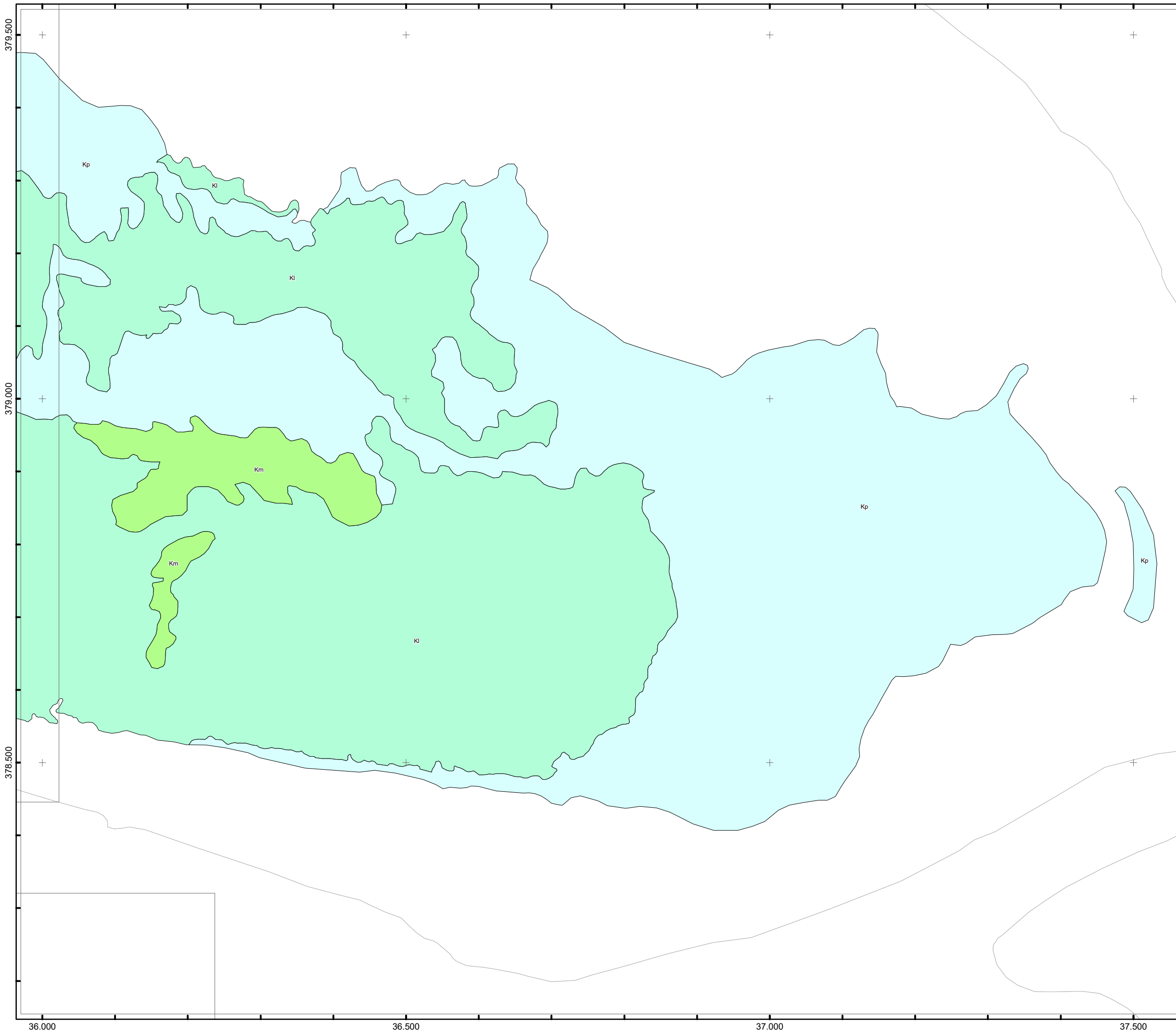
kaart 20 van 54

Schaal: 1:5.000



Legenda

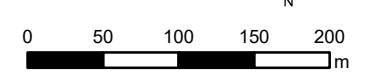
-  Kw: Kaal water
-  Kv: Kaal veek
-  Ks: Kaal (droogvallend) slik
-  Kz: Kaal zand
-  Kst: Kaal stenen
-  Wz: Zilte watervegetatie
-  Kp: Pionierzone kwelder
-  Kpb: Pionierzone brakke kwelder (estuaria)
-  Kl: Lage kwelder
-  Klb: Lage kwelder brakke kwelder (estuaria)
-  Km: Middelhoge kwelder
-  Kmb: Middelhoge brakke kwelder (estuaria)
-  Kn: Nitrofiële vegetatie
-  Kh: Hoge kwelder, incl. duinvoet
-  Sv: Strandvlakte en embryoduintjes
-  Dd: Droge duinen
-  Dv: Vochtige duinen



Bijlage VI
Vegetatiezoneringskaart
Westerschelde 2016

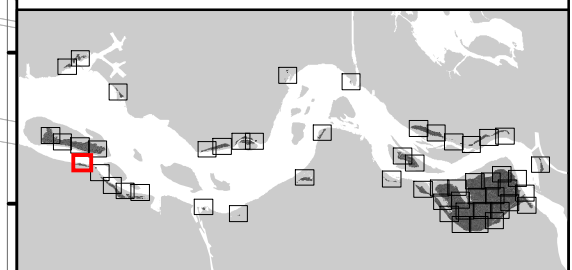
kaart 21 van 54

Schaal: 1:5.000



Legenda

-  Kw: Kaal water
-  Kv: Kaal veek
-  Ks: Kaal (droogvallend) slik
-  Kz: Kaal zand
-  Kst: Kaal stenen
-  Wz: Zilte watervegetatie
-  Kp: Pionierzone kwelder
-  Kpb: Pionierzone brakke kwelder (estuaria)
-  Kl: Lage kwelder
-  Klb: Lage kwelder brakke kwelder (estuaria)
-  Km: Middelhoge kwelder
-  Kmb: Middelhoge brakke kwelder (estuaria)
-  Kn: Nitrofiële vegetatie
-  Kh: Hoge kwelder, incl. duinvoet
-  Sv: Strandvlakte en embryoduintjes
-  Dd: Droge duinen
-  Dv: Vochtige duinen

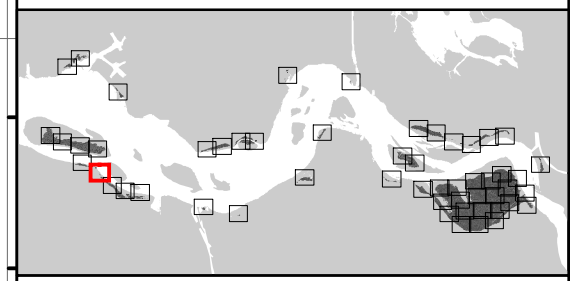


Bijlage VI
Vegetatiezoneringskaart
Westerschelde 2016
kaart 22 van 54

Schaal: 1:5.000



- Legenda**
- Kw: Kaal water
 - Kv: Kaal veek
 - Ks: Kaal (droogvallend) slik
 - Kz: Kaal zand
 - Kst: Kaal stenen
 - Wz: Zilte watervegetatie
 - Kp: Pionierzone kwelder
 - Kpb: Pionierzone brakke kwelder (estuaria)
 - Kl: Lage kwelder
 - Klb: Lage kwelder brakke kwelder (estuaria)
 - Km: Middelhoge kwelder
 - Kmb: Middelhoge brakke kwelder (estuaria)
 - Kn: Nitrofiële vegetatie
 - Kh: Hoge kwelder, incl. duinvoet
 - Sv: Strandvlakte en embryoduintjes
 - Dd: Droge duinen
 - Dv: Vochtige duinen




Rijkswaterstaat
 Ministerie van Infrastructuur en Milieu

Auteur: Bureau Waardenburg
 Projectnr CIV: 31127660
 Datum: 20-4-2018

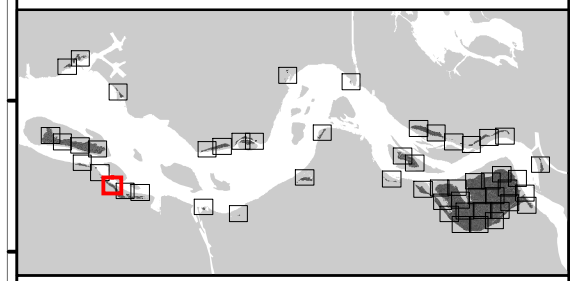
Bijlage VI
Vegetatiezoneringskaart
Westerschelde 2016
kaart 23 van 54

Schaal: 1:5.000



Legenda

- Kw: Kaal water
- Kv: Kaal veek
- Ks: Kaal (droogvallend) slik
- Kz: Kaal zand
- Kst: Kaal stenen
- Wz: Zilte watervegetatie
- Kp: Pionierzone kwelder
- Kpb: Pionierzone brakke kwelder (estuaria)
- Kl: Lage kwelder
- Klb: Lage kwelder brakke kwelder (estuaria)
- Km: Middelhoge kwelder
- Kmb: Middelhoge brakke kwelder (estuaria)
- Kn: Nitrofiële vegetatie
- Kh: Hoge kwelder, incl. duinvoet
- Sv: Strandvlakte en embryoduintjes
- Dd: Droge duinen
- Dv: Vochtige duinen




Rijkswaterstaat
 Ministerie van Infrastructuur en Milieu

Auteur: Bureau Waardenburg
 Projectnr CIV: 31127660
 Datum: 20-4-2018

Bijlage VI
Vegetatiezoneringskaart
Westerschelde 2016

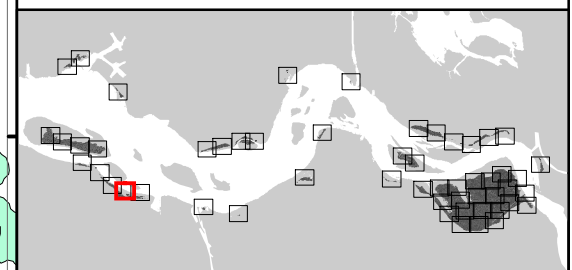
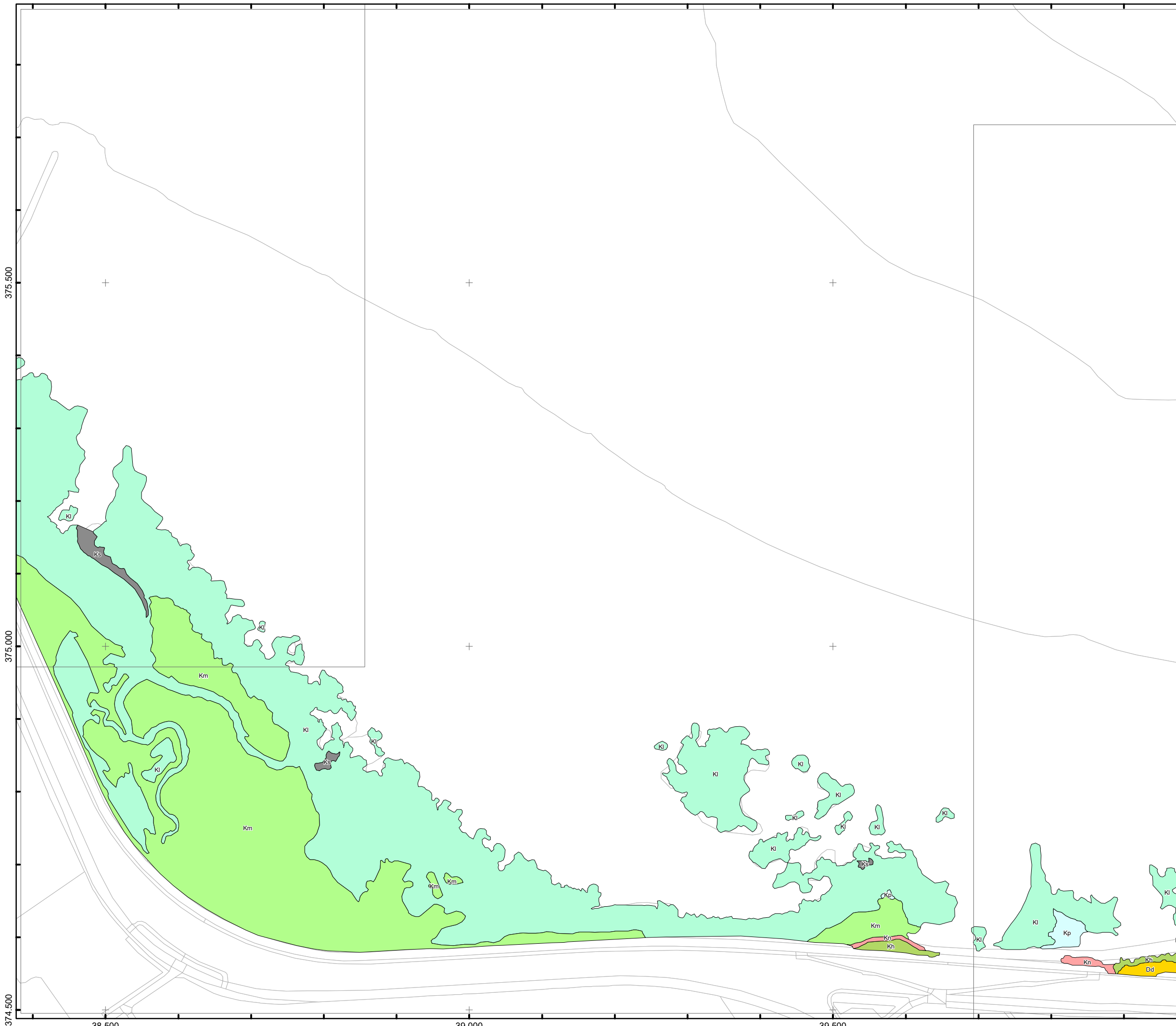
kaart 24 van 54

Schaal: 1:5.000



Legenda

-  Kw: Kaal water
-  Kv: Kaal veek
-  Ks: Kaal (droogvallend) slik
-  Kz: Kaal zand
-  Kst: Kaal stenen
-  Wz: Zilte watervegetatie
-  Kp: Pionierzone kwelder
-  Kpb: Pionierzone brakke kwelder (estuaria)
-  Kl: Lage kwelder
-  Klb: Lage kwelder brakke kwelder (estuaria)
-  Km: Middelhoge kwelder
-  Kmb: Middelhoge brakke kwelder (estuaria)
-  Kn: Nitrofiële vegetatie
-  Kh: Hoge kwelder, incl. duinvoet
-  Sv: Strandvlakte en embryoduintjes
-  Dd: Droge duinen
-  Dv: Vochtige duinen



 Rijkswaterstaat
Ministerie van Infrastructuur en Milieu


Auteur: Bureau Waardenburg
Projectnr CIV: 31127660
Datum: 20-4-2018

© ondergrond: Topografische Dienst Kadaster

**Bijlage VI
Vegetatiezoneringkaart
Westerschelde 2016**

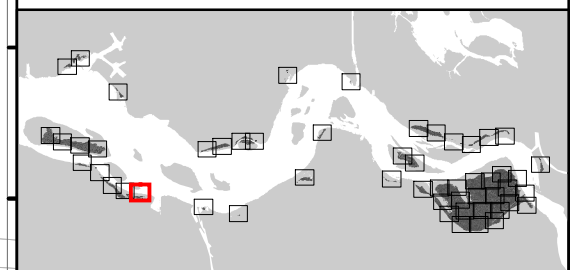
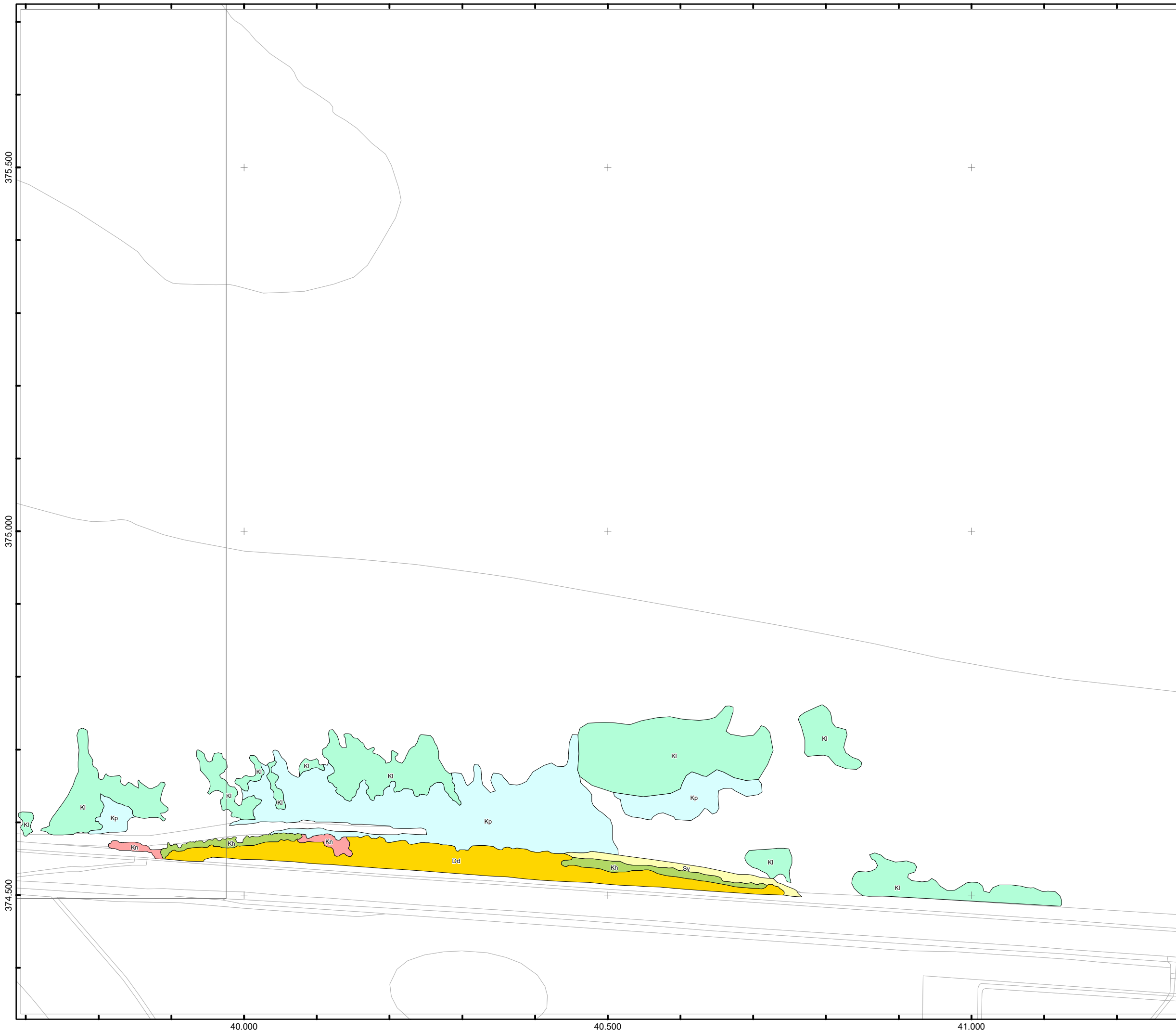
kaart 25 van 54

Schaal: 1:5.000



Legenda


-  Kw: Kaal water
-  Kv: Kaal veek
-  Ks: Kaal (droogvallend) slik
-  Kz: Kaal zand
-  Kst: Kaal stenen
-  Wz: Zilte watervegetatie
-  Kp: Pionierzone kwelder
-  Kpb: Pionierzone brakke kwelder (estuaria)
-  Kl: Lage kwelder
-  Klb: Lage kwelder brakke kwelder (estuaria)
-  Km: Middelhoge kwelder
-  Kmb: Middelhoge brakke kwelder (estuaria)
-  Kn: Nitrofiële vegetatie
-  Kh: Hoge kwelder, incl. duinvoet
-  Sv: Strandvlakte en embryoduintjes
-  Dd: Droge duinen
-  Dv: Vochtige duinen



**Bijlage VI
Vegetatiezoneringskaart
Westerschelde 2016**

kaart 26 van 54

Schaal: 1:5.000



Legenda

-  Kw: Kaal water
-  Kv: Kaal veek
-  Ks: Kaal (droogvallend) slik
-  Kz: Kaal zand
-  Kst: Kaal stenen
-  Wz: Zilte watervegetatie
-  Kp: Pionierzone kwelder
-  Kpb: Pionierzone brakke kwelder (estuaria)
-  Kl: Lage kwelder
-  Klb: Lage kwelder brakke kwelder (estuaria)
-  Km: Middelhoge kwelder
-  Kmb: Middelhoge brakke kwelder (estuaria)
-  Kn: Nitrofiële vegetatie
-  Kh: Hoge kwelder, incl. duinvoet
-  Sv: Strandvlakte en embryoduintjes
-  Dd: Droge duinen
-  Dv: Vochtige duinen

374.000

+

+

+

373.500

+

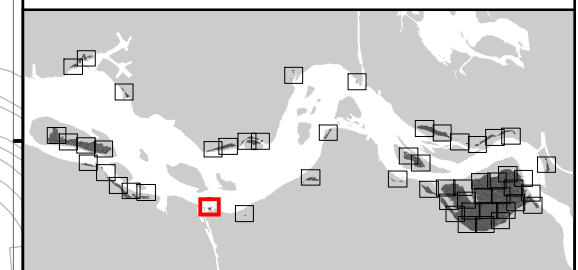
+

+

45.500

46.000

46.500



Rijkswaterstaat
Ministerie van Infrastructuur en Milieu


Auteur: Bureau Waardenburg
Projectnr CIV: 31127660
Datum: 20-4-2018

© ondergrond: Topografische Dienst Kadaster

**Bijlage VI
Vegetatiezoneringskaart
Westerschelde 2016**

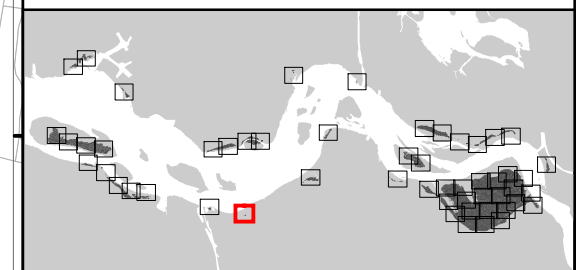
kaart 27 van 54

Schaal: 1:5.000



Legenda

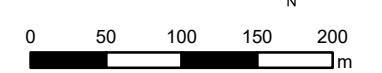
-  Kw: Kaal water
-  Kv: Kaal veek
-  Ks: Kaal (droogvallend) slik
-  Kz: Kaal zand
-  Kst: Kaal stenen
-  Wz: Zilte watervegetatie
-  Kp: Pionierzone kwelder
-  Kpb: Pionierzone brakke kwelder (estuaria)
-  Kl: Lage kwelder
-  Klb: Lage kwelder brakke kwelder (estuaria)
-  Km: Middelhoge kwelder
-  Kmb: Middelhoge brakke kwelder (estuaria)
-  Kn: Nitrofiële vegetatie
-  Kh: Hoge kwelder, incl. duinvoet
-  Sv: Strandvlakte en embryoduintjes
-  Dd: Droge duinen
-  Dv: Vochtige duinen



**Bijlage VI
Vegetatiezoneringskaart
Westerschelde 2016**

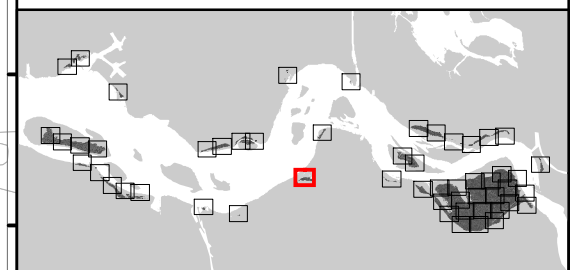
kaart 28 van 54

Schaal: 1:5.000



Legenda


-  Kw: Kaal water
-  Kv: Kaal veek
-  Ks: Kaal (droogvallend) slik
-  Kz: Kaal zand
-  Kst: Kaal stenen
-  Wz: Zilte watervegetatie
-  Kp: Pionierzone kwelder
-  Kpb: Pionierzone brakke kwelder (estuaria)
-  Kl: Lage kwelder
-  Klb: Lage kwelder brakke kwelder (estuaria)
-  Km: Middelhoge kwelder
-  Kmb: Middelhoge brakke kwelder (estuaria)
-  Kn: Nitrofiële vegetatie
-  Kh: Hoge kwelder, incl. duinvoet
-  Sv: Strandvlakte en embryoduintjes
-  Dd: Droge duinen
-  Dv: Vochtige duinen



**Bijlage VI
Vegetatiezoneringskaart
Westerschelde 2016**

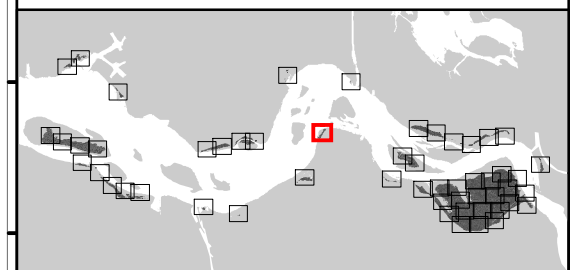
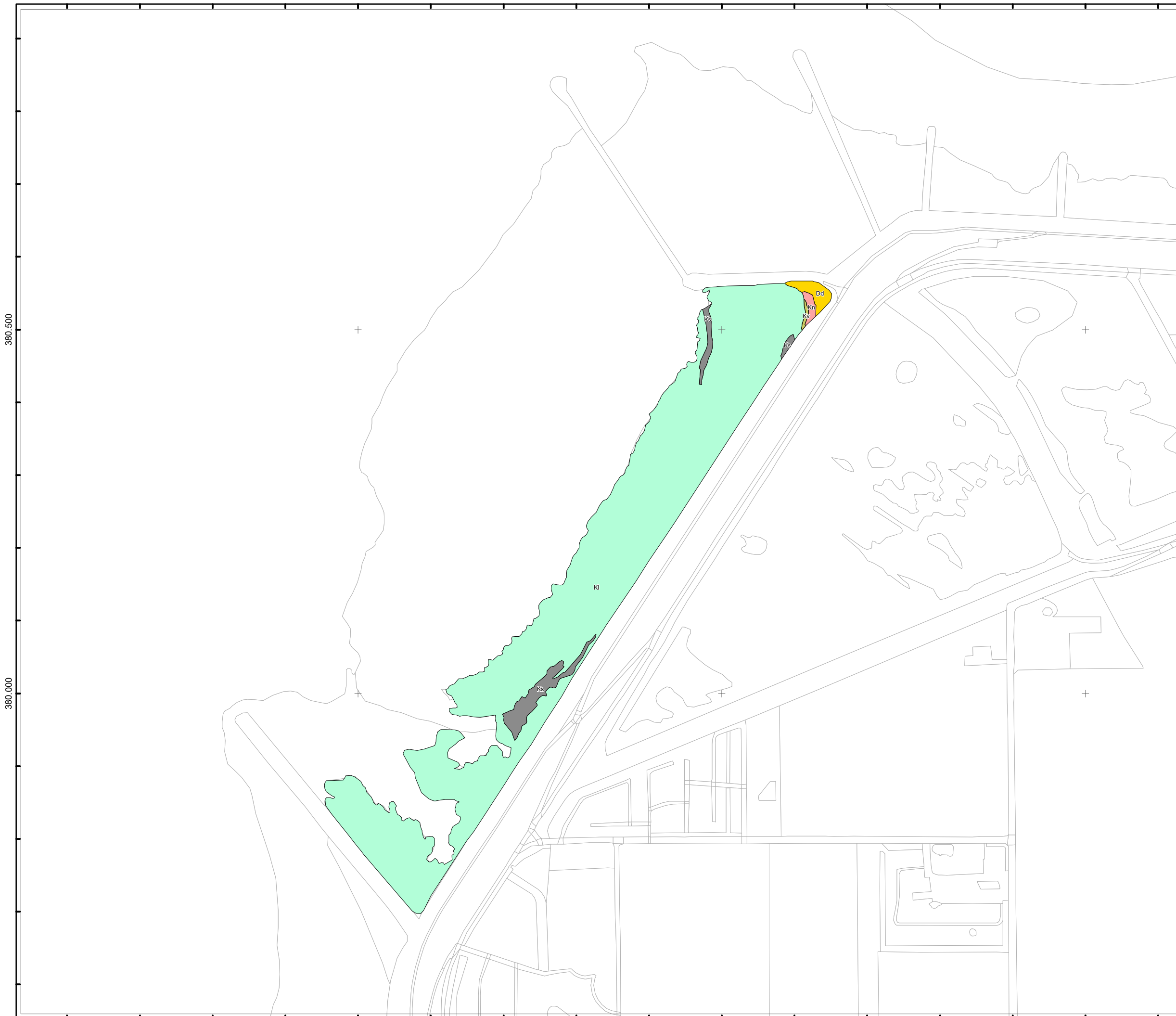
kaart 29 van 54

Schaal: 1:5.000

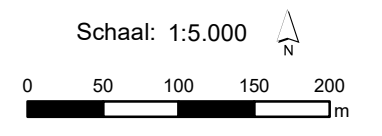


Legenda

-  Kw: Kaal water
-  Kv: Kaal veek
-  Ks: Kaal (droogvallend) slik
-  Kz: Kaal zand
-  Kst: Kaal stenen
-  Wz: Zilte watervegetatie
-  Kp: Pionierzone kwelder
-  Kpb: Pionierzone brakke kwelder (estuaria)
-  Kl: Lage kwelder
-  Klb: Lage kwelder brakke kwelder (estuaria)
-  Km: Middelhoge kwelder
-  Kmb: Middelhoge brakke kwelder (estuaria)
-  Kn: Nitrofiële vegetatie
-  Kh: Hoge kwelder, incl. duinvoet
-  Sv: Strandvlakte en embryoduintjes
-  Dd: Droge duinen
-  Dv: Vochtige duinen

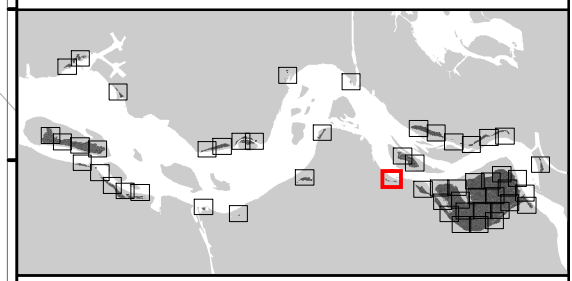


Bijlage VI
Vegetatiezoneringskaart
Westerschelde 2016
kaart 30 van 54



Legenda


-  Kw: Kaal water
-  Kv: Kaal veek
-  Ks: Kaal (drogvallend) slik
-  Kz: Kaal zand
-  Kst: Kaal stenen
-  Wz: Zilte watervegetatie
-  Kp: Pionierzone kwelder
-  Kpb: Pionierzone brakke kwelder (estuaria)
-  Kl: Lage kwelder
-  Klb: Lage kwelder brakke kwelder (estuaria)
-  Km: Middelhoge kwelder
-  Kmb: Middelhoge brakke kwelder (estuaria)
-  Kn: Nitrofiële vegetatie
-  Kh: Hoge kwelder, incl. duinvoet
-  Sv: Strandvlakte en embryoduintjes
-  Dd: Droge duinen
-  Dv: Vochtige duinen



**Bijlage VI
Vegetatiezoneringskaart
Westerschelde 2016**

kaart 31 van 54

Schaal: 1:5.000



Legenda

-  Kw: Kaal water
-  Kv: Kaal veek
-  Ks: Kaal (droogvallend) slik
-  Kz: Kaal zand
-  Kst: Kaal stenen
-  Wz: Zilte watervegetatie
-  Kp: Pionierzone kwelder
-  Kpb: Pionierzone brakke kwelder (estuaria)
-  Kl: Lage kwelder
-  Klb: Lage kwelder brakke kwelder (estuaria)
-  Km: Middelhoge kwelder
-  Kmb: Middelhoge brakke kwelder (estuaria)
-  Kn: Nitrofiële vegetatie
-  Kh: Hoge kwelder, incl. duinvoet
-  Sv: Strandvlakte en embryoduintjes
-  Dd: Droge duinen
-  Dv: Vochtige duinen

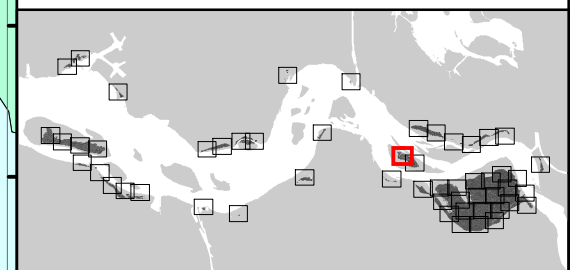
378.500

378.000

63.000

63.500


64.000



**Bijlage VI
Vegetatiezoneringskaart
Westerschelde 2016**

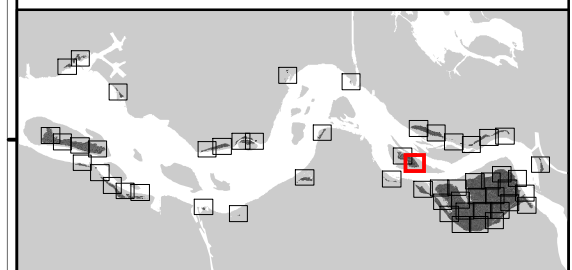
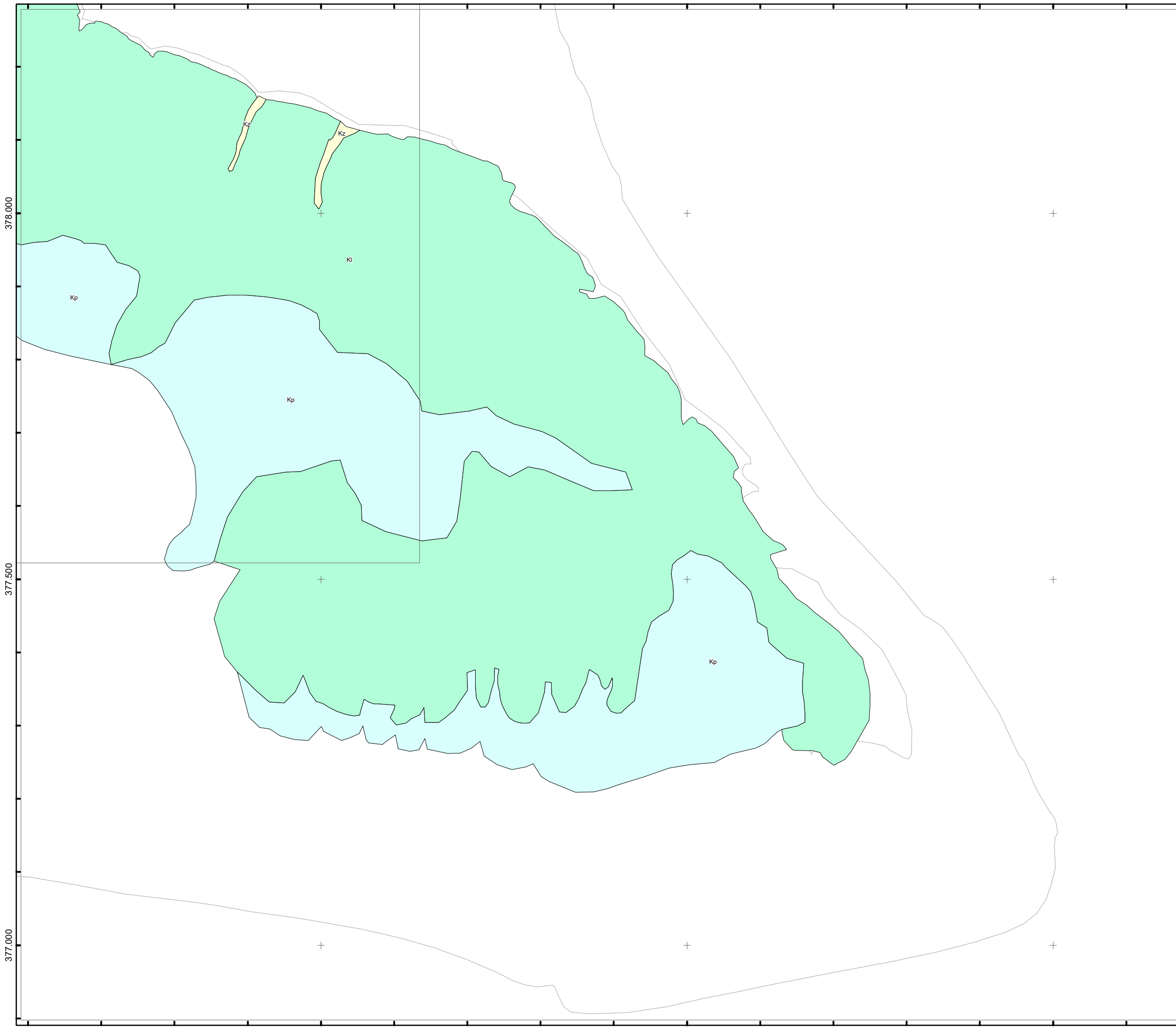
kaart 32 van 54

Schaal: 1:5.000



Legenda

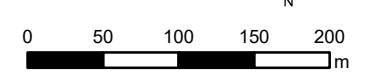
-  Kw: Kaal water
-  Kv: Kaal veek
-  Ks: Kaal (droogvallend) slik
-  Kz: Kaal zand
-  Kst: Kaal stenen
-  Wz: Zilte watervegetatie
-  Kp: Pionierzone kwelder
-  Kpb: Pionierzone brakke kwelder (estuaria)
-  Kl: Lage kwelder
-  Klb: Lage kwelder brakke kwelder (estuaria)
-  Km: Middelhoge kwelder
-  Kmb: Middelhoge brakke kwelder (estuaria)
-  Kn: Nitrofiële vegetatie
-  Kh: Hoge kwelder, incl. duinvoet
-  Sv: Strandvlakte en embryoduintjes
-  Dd: Droge duinen
-  Dv: Vochtige duinen



**Bijlage VI
Vegetatiezoneringskaart
Westerschelde 2016**

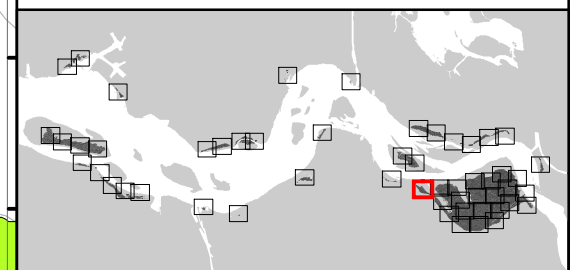
kaart 33 van 54

Schaal: 1:5.000



Legenda

-  Kw: Kaal water
-  Kv: Kaal veek
-  Ks: Kaal (droogvallend) slik
-  Kz: Kaal zand
-  Kst: Kaal stenen
-  Wz: Zilte watervegetatie
-  Kp: Pionierzone kwelder
-  Kpb: Pionierzone brakke kwelder (estuaria)
-  Kl: Lage kwelder
-  Klb: Lage kwelder brakke kwelder (estuaria)
-  Km: Middelhoge kwelder
-  Kmb: Middelhoge brakke kwelder (estuaria)
-  Kn: Nitrofiële vegetatie
-  Kh: Hoge kwelder, incl. duinvoet
-  Sv: Strandvlakte en embryoduintjes
-  Dd: Droge duinen
-  Dv: Vochtige duinen



Rijkswaterstaat
Ministerie van Infrastructuur en Milieu


Auteur: Bureau Waardenburg
Projectnr CIV: 31127660
Datum: 20-4-2018

© ondergrond: Topografische Dienst Kadaster

**Bijlage VI
Vegetatiezoneringskaart
Westerschelde 2016**

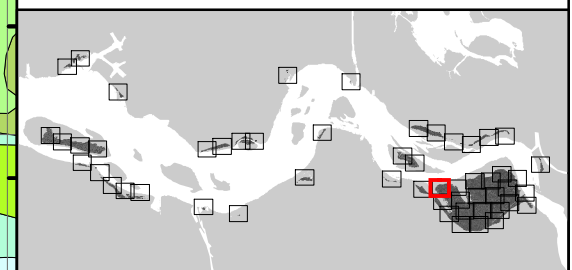
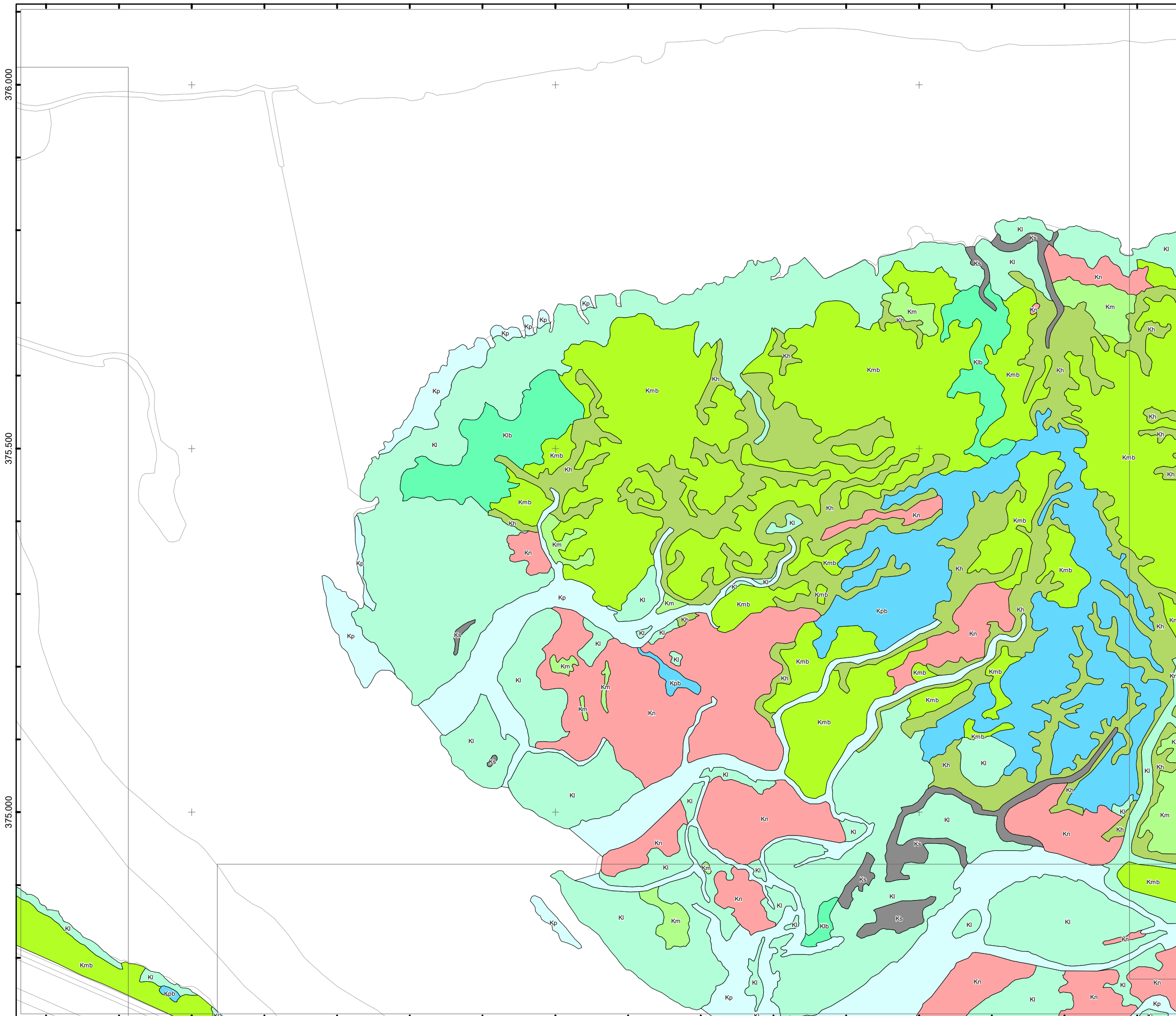
kaart 34 van 54

Schaal: 1:5.000



Legenda

-  Kw: Kaal water
-  Kv: Kaal veek
-  Ks: Kaal (droogvallend) slik
-  Kz: Kaal zand
-  Kst: Kaal stenen
-  Wz: Zilte watervegetatie
-  Kp: Pionierzone kwelder
-  Kpb: Pionierzone brakke kwelder (estuaria)
-  Kl: Lage kwelder
-  Klb: Lage kwelder brakke kwelder (estuaria)
-  Km: Middelhoge kwelder
-  Kmb: Middelhoge brakke kwelder (estuaria)
-  Kn: Nitrofiële vegetatie
-  Kh: Hoge kwelder, incl. duinvoet
-  Sv: Strandvlakte en embryodontjes
-  Dd: Droge duinen
-  Dv: Vochtige duinen



 Rijkswaterstaat
Ministerie van Infrastructuur en Milieu


Auteur: Bureau Waardenburg
Projectnr CIV: 31127660
Datum: 20-4-2018

© ondergrond: Topografische Dienst Kadaster

Bijlage VI
Vegetatiezoneringskaart
Westerschelde 2016

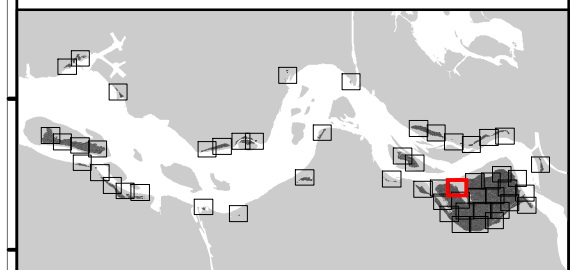
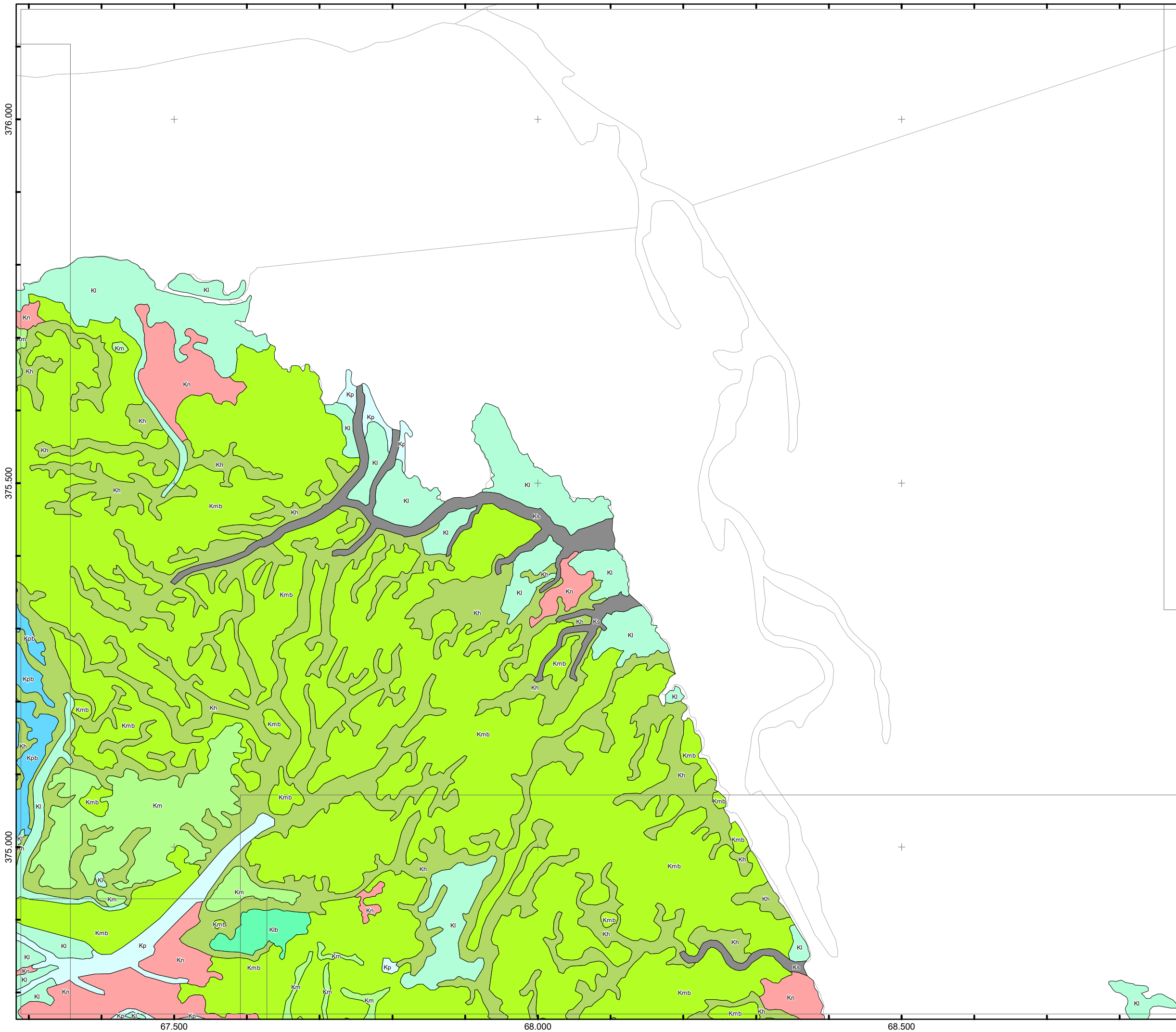
kaart 35 van 54

Schaal: 1:5.000



Legenda

-  Kw: Kaal water
-  Kv: Kaal veek
-  Ks: Kaal (droogvallend) slik
-  Kz: Kaal zand
-  Kst: Kaal stenen
-  Wz: Zilte watervegetatie
-  Kp: Pionierzone kwelder
-  Kpb: Pionierzone brakke kwelder (estuaria)
-  Kl: Lage kwelder
-  Klb: Lage kwelder brakke kwelder (estuaria)
-  Km: Middelhoge kwelder
-  Kmb: Middelhoge brakke kwelder (estuaria)
-  Kn: Nitrofiële vegetatie
-  Kh: Hoge kwelder, incl. duinvoet
-  Sv: Strandvlakte en embryoduintjes
-  Dd: Droge duinen
-  Dv: Vochtige duinen



Rijkswaterstaat
Ministerie van Infrastructuur en Milieu

Auteur: Bureau Waardenburg
Projectnr CIV: 31127660
Datum: 20-4-2018

© ondergrond: Topografische Dienst Kadaster

**Bijlage VI
Vegetatiezoneringskaart
Westerschelde 2016**

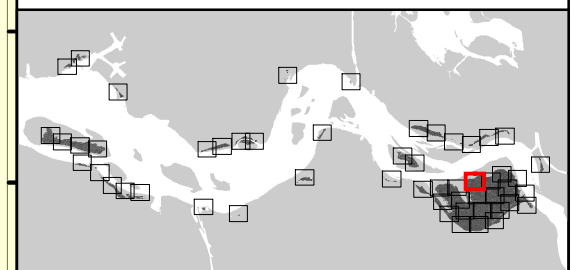
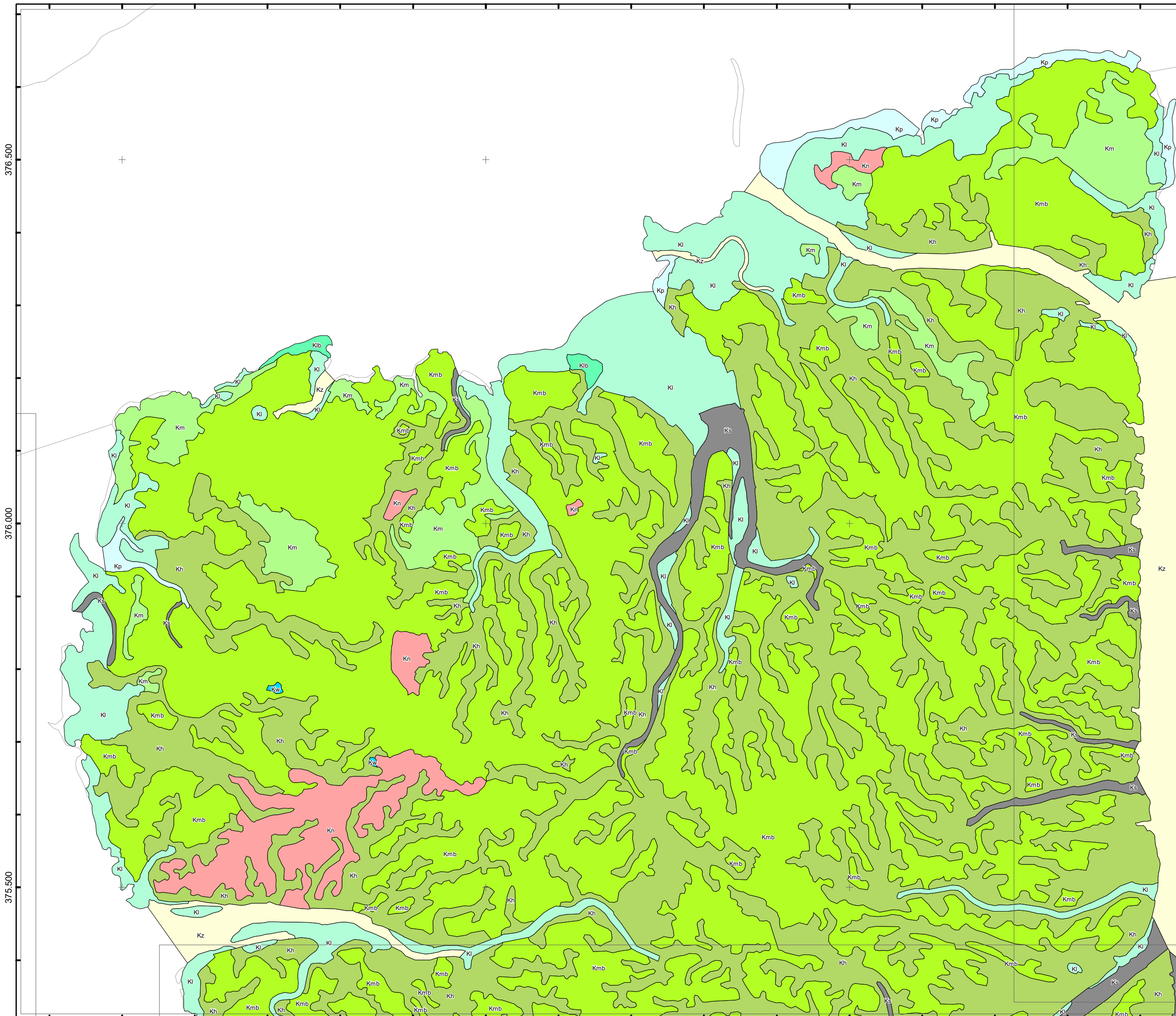
kaart 36 van 54

Schaal: 1:5.000



Legenda

-  Kw: Kaal water
-  Kv: Kaal veek
-  Ks: Kaal (droogvallend) slik
-  Kz: Kaal zand
-  Kst: Kaal stenen
-  Wz: Zilte watervegetatie
-  Kp: Pionierzone kwelder
-  Kpb: Pionierzone brakke kwelder (estuaria)
-  Kl: Lage kwelder
-  Klb: Lage kwelder brakke kwelder (estuaria)
-  Km: Middelhoge kwelder
-  Kmb: Middelhoge brakke kwelder (estuaria)
-  Kn: Nitrofiële vegetatie
-  Kh: Hoge kwelder, incl. duinvoet
-  Sv: Strandvlakte en embryoduintjes
-  Dd: Droge duinen
-  Dv: Vochtige duinen



Rijkswaterstaat
Ministerie van Infrastructuur en Milieu


Auteur: Bureau Waardenburg
Projectnr CIV: 31127660
Datum: 20-4-2018

© ondergrond: Topografische Dienst Kadaster

**Bijlage VI
Vegetatiezoneringskaart
Westerschelde 2016**

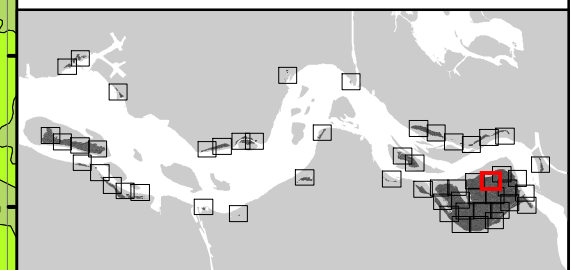
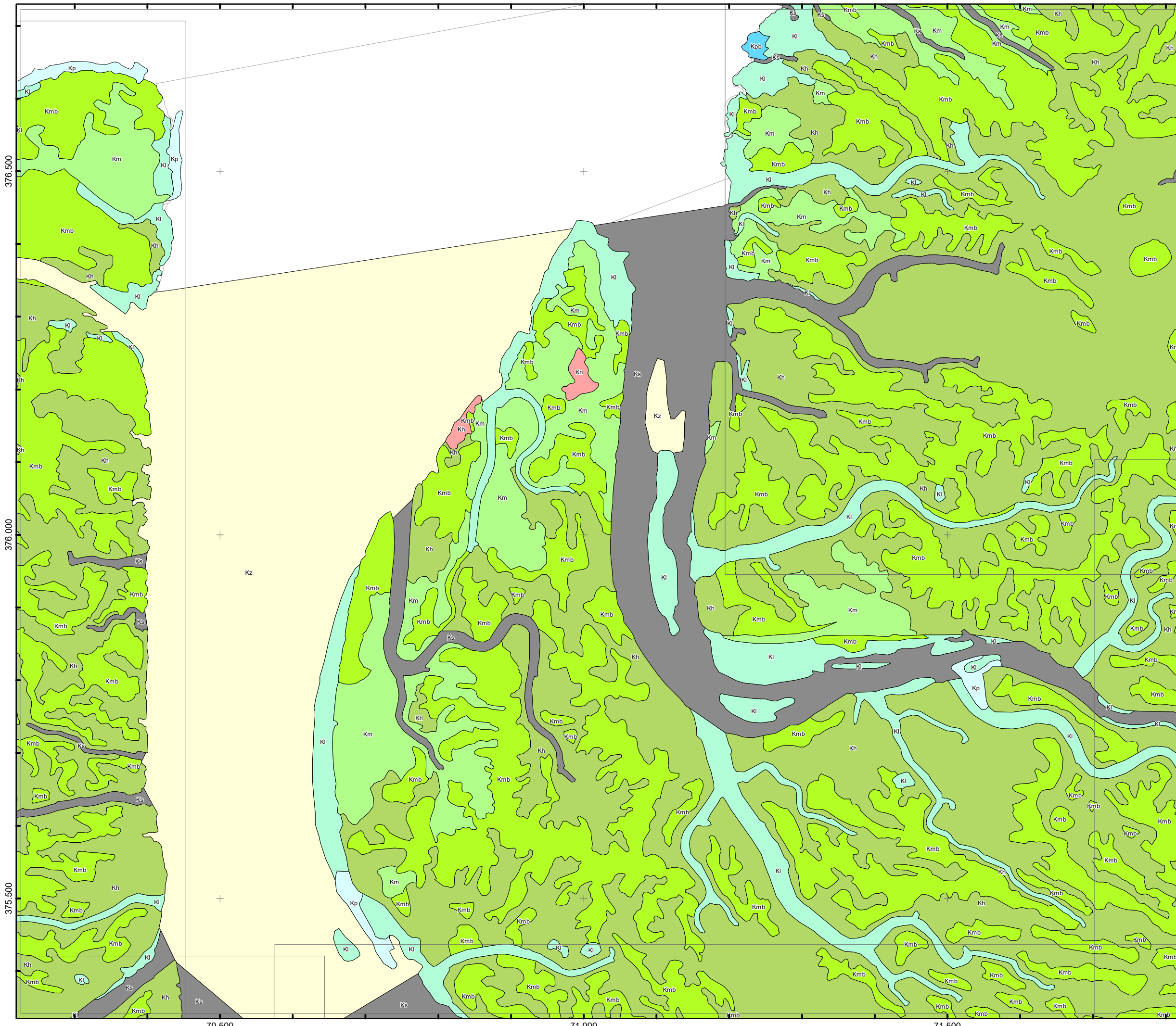
kaart 37 van 54

Schaal: 1:5.000



Legenda

-  Kw: Kaal water
-  Kv: Kaal veek
-  Ks: Kaal (drogvallend) slik
-  Kz: Kaal zand
-  Kst: Kaal stenen
-  Wz: Zilte watervegetatie
-  Kp: Pionierzone kwelder
-  Kpb: Pionierzone brakke kwelder (estuaria)
-  Kl: Lage kwelder
-  Klb: Lage kwelder brakke kwelder (estuaria)
-  Km: Middelhoge kwelder
-  Kmb: Middelhoge brakke kwelder (estuaria)
-  Kn: Nitrofiële vegetatie
-  Kh: Hoge kwelder, incl. duinvoet
-  Sv: Strandvlakte en embryoduintjes
-  Dd: Droge duinen
-  Dv: Vochtige duinen



Rijkswaterstaat
Ministerie van Infrastructuur en Milieu


Auteur: Bureau Waardenburg
Projectnr CIV: 31127660
Datum: 20-4-2018

© ondergrond: Topografische Dienst Kadaster

**Bijlage VI
Vegetatiezoneringskaart
Westerschelde 2016**

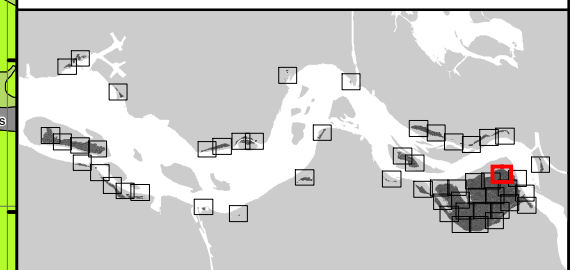
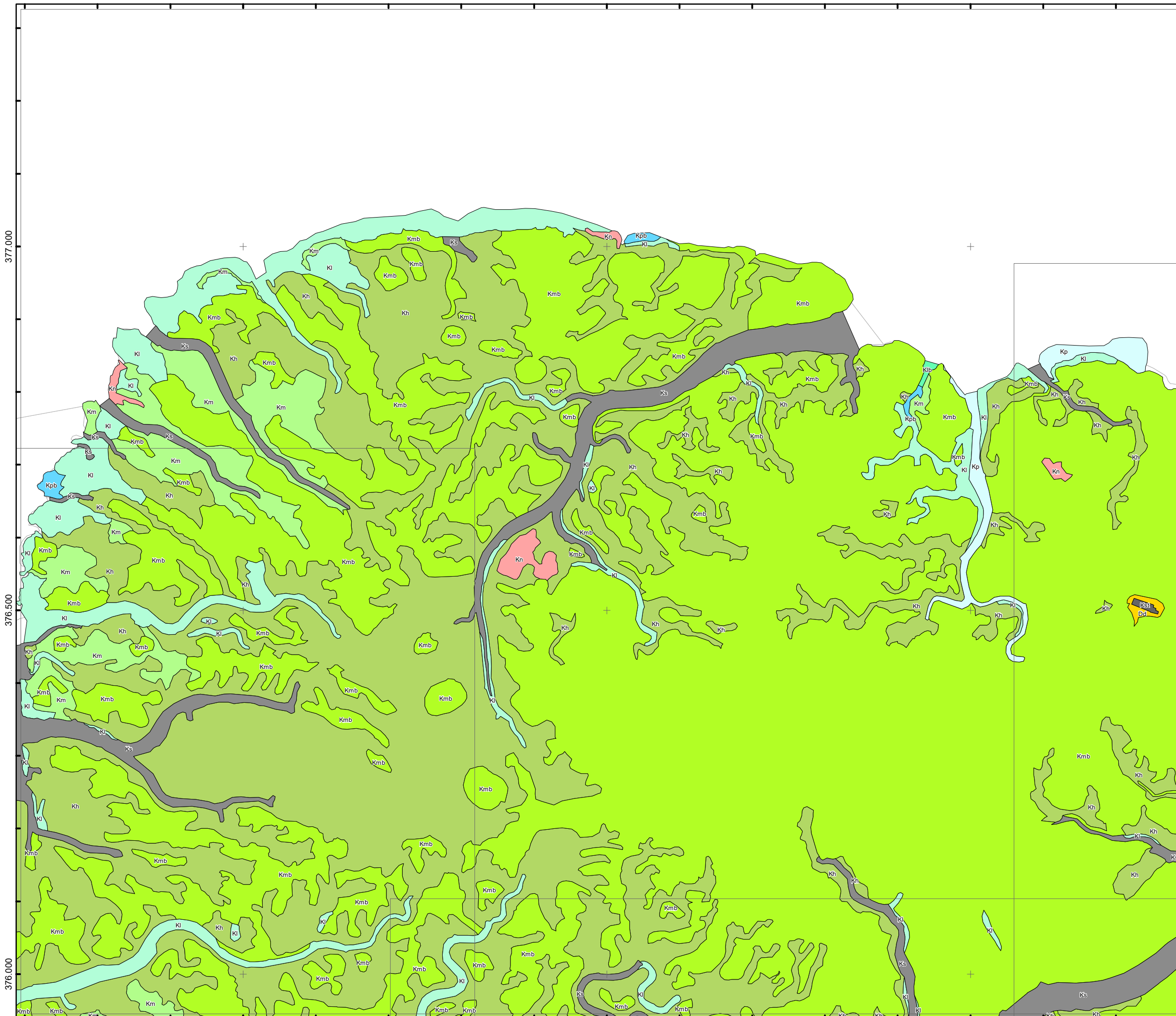
kaart 38 van 54

Schaal: 1:5.000



Legenda

-  Kw: Kaal water
-  Kv: Kaal veek
-  Ks: Kaal (droogvallend) slik
-  Kz: Kaal zand
-  Kst: Kaal stenen
-  Wz: Zilte watervegetatie
-  Kp: Pionierzone kwelder
-  Kpb: Pionierzone brakke kwelder (estuaria)
-  Kl: Lage kwelder
-  Klb: Lage kwelder brakke kwelder (estuaria)
-  Km: Middelhoge kwelder
-  Kmb: Middelhoge brakke kwelder (estuaria)
-  Kn: Nitrofiële vegetatie
-  Kh: Hoge kwelder, incl. duinvoet
-  Sv: Strandvlakte en embryoduintjes
-  Dd: Droge duinen
-  Dv: Vochtige duinen



 Rijkswaterstaat
Ministerie van Infrastructuur en Milieu

Auteur: Bureau Waardenburg
Projectnr CIV: 31127660
Datum: 20-4-2018

© ondergrond: Topografische Dienst Kadaster

377.000

376.500

376.000

71.500

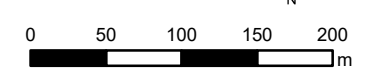
72.000

72.500

**Bijlage VI
Vegetatiezoneringskaart
Westerschelde 2016**

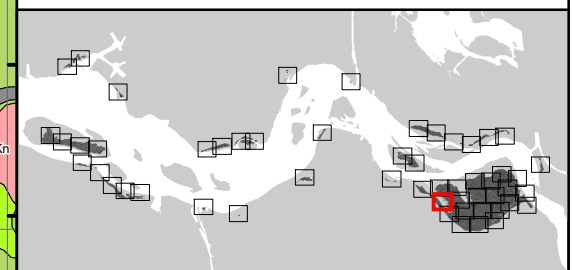
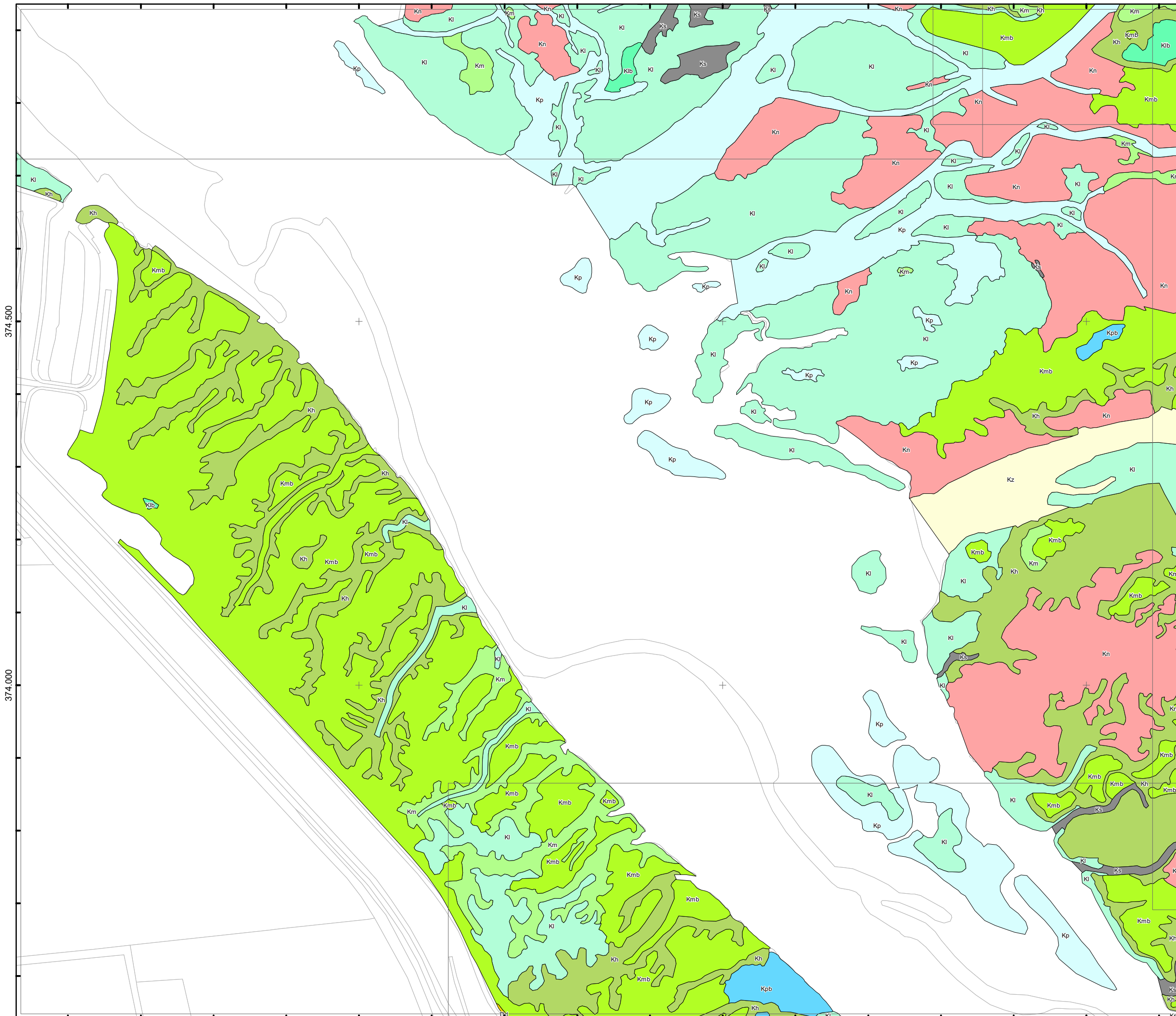
kaart 39 van 54

Schaal: 1:5.000



Legenda

-  Kw: Kaal water
-  Kv: Kaal veek
-  Ks: Kaal (droogvallend) slik
-  Kz: Kaal zand
-  Kst: Kaal stenen
-  Wz: Zilte watervegetatie
-  Kp: Pionierzone kwelder
-  Kpb: Pionierzone brakke kwelder (estuaria)
-  Kl: Lage kwelder
-  Klb: Lage kwelder brakke kwelder (estuaria)
-  Km: Middelhoge kwelder
-  Kmb: Middelhoge brakke kwelder (estuaria)
-  Kn: Nitrofiële vegetatie
-  Kh: Hoge kwelder, incl. duinvoet
-  Sv: Strandvlakte en embryoduintjes
-  Dd: Droge duinen
-  Dv: Vochtige duinen



Rijkswaterstaat
Ministerie van Infrastructuur en Milieu

Auteur: Bureau Waardenburg
Projectnr CIV: 31127660
Datum: 20-4-2018

© ondergrond: Topografische Dienst Kadaster

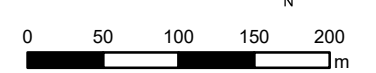
66.500 67.000 67.500

374.000 374.500

Bijlage VI
Vegetatiezoneringskaart
Westerschelde 2016

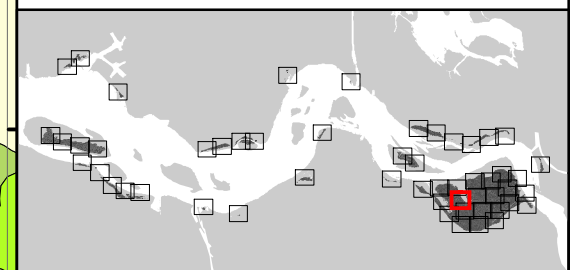
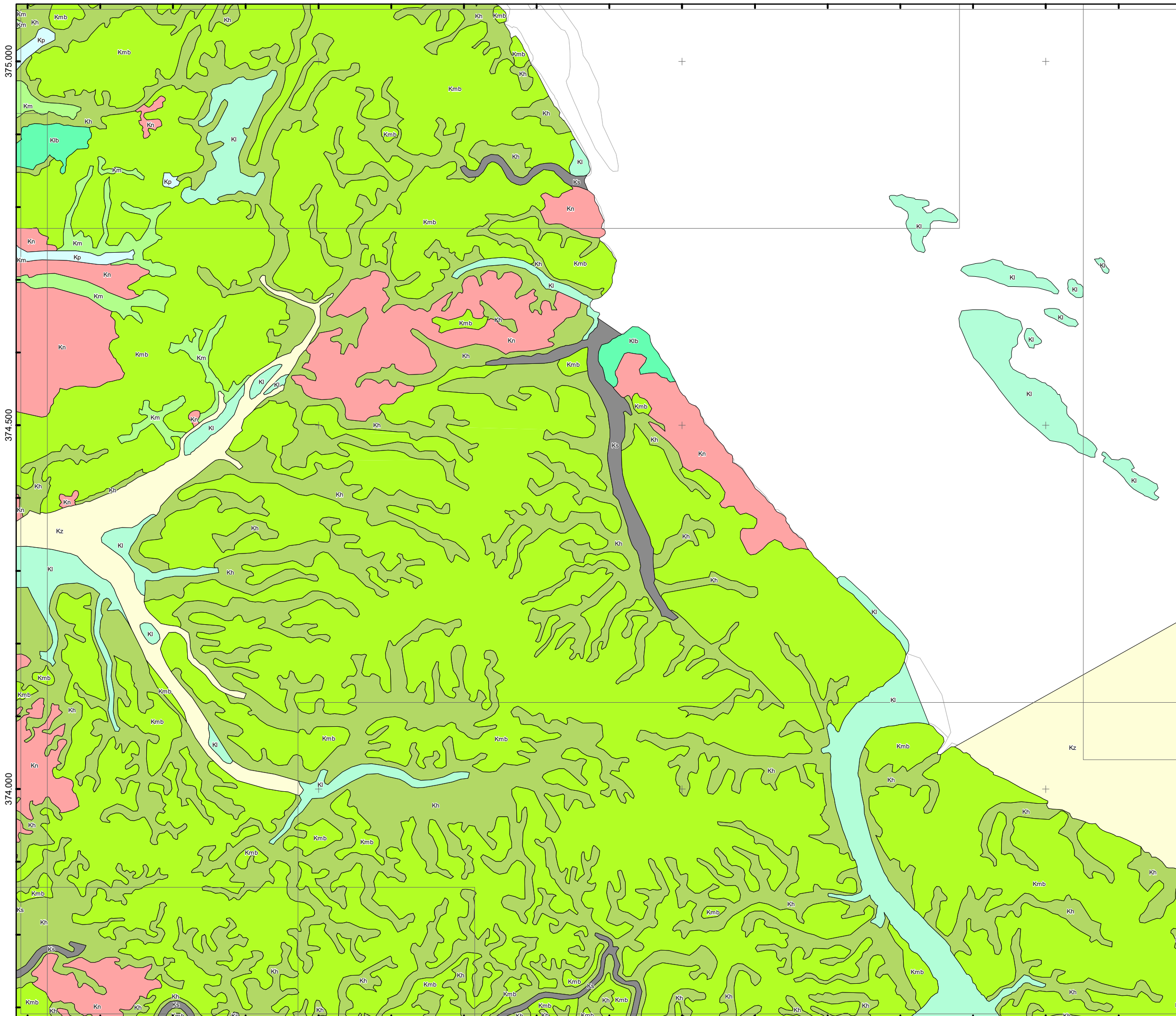
kaart 40 van 54

Schaal: 1:5.000



Legenda

-  Kw: Kaal water
-  Kv: Kaal veek
-  Ks: Kaal (drogvallend) slik
-  Kz: Kaal zand
-  Kst: Kaal stenen
-  Wz: Zilte watervegetatie
-  Kp: Pionierzone kwelder
-  Kpb: Pionierzone brakke kwelder (estuaria)
-  Kl: Lage kwelder
-  Klb: Lage kwelder brakke kwelder (estuaria)
-  Km: Middelhoge kwelder
-  Kmb: Middelhoge brakke kwelder (estuaria)
-  Kn: Nitrofiële vegetatie
-  Kh: Hoge kwelder, incl. duinvoet
-  Sv: Strandvlakte en embryoduintjes
-  Dd: Droge duinen
-  Dv: Vochtige duinen



Rijkswaterstaat
Ministerie van Infrastructuur en Milieu

Auteur: Bureau Waardenburg
Projectnr CIV: 31127660
Datum: 20-4-2018

© ondergrond: Topografische Dienst Kadaster

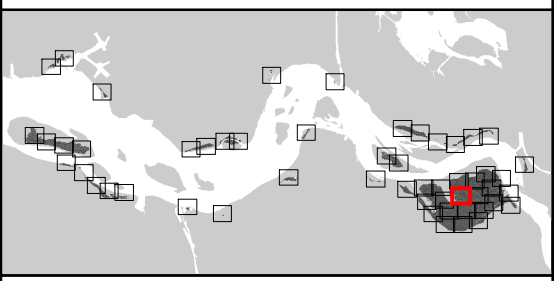
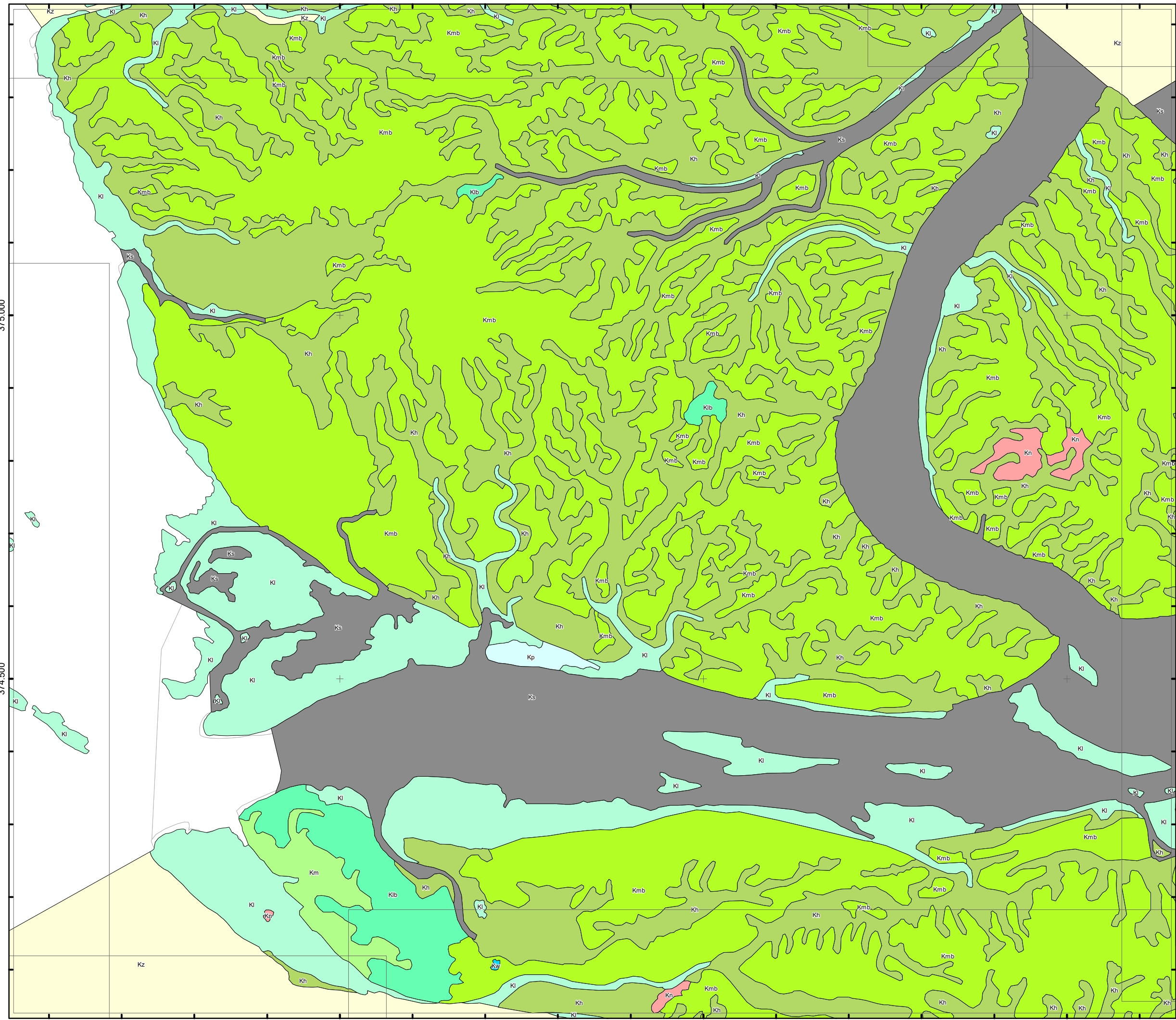
68.000 68.500 69.000

374.000 374.500 375.000

Bijlage VI
Vegetatiezoneringskaart
Westerschelde 2016
kaart 41 van 54

Schaal: 1:5.000

- Legenda**
- Kw: Kaal water
 - Kv: Kaal veek
 - Ks: Kaal (droogvallend) slik
 - Kz: Kaal zand
 - Kst: Kaal stenen
 - Wz: Zilte watervegetatie
 - Kp: Pionierzone kwelder
 - Kpb: Pionierzone brakke kwelder (estuaria)
 - Kl: Lage kwelder
 - Klb: Lage kwelder brakke kwelder (estuaria)
 - Km: Middelhoge kwelder
 - Kmb: Middelhoge brakke kwelder (estuaria)
 - Kn: Nitrofiële vegetatie
 - Kh: Hoge kwelder, incl. duinvoet
 - Sv: Strandvlakte en embryoduintjes
 - Dd: Droge duinen
 - Dv: Vochtige duinen




Rijkswaterstaat
 Ministerie van Infrastructuur en Milieu

Auteur: Bureau Waardenburg
 Projectnr CIV: 31127660
 Datum: 20-4-2018

**Bijlage VI
Vegetatiezoneringskaart
Westerschelde 2016**

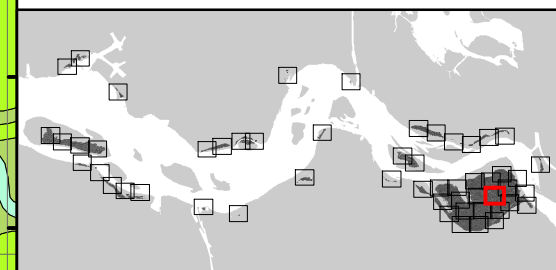
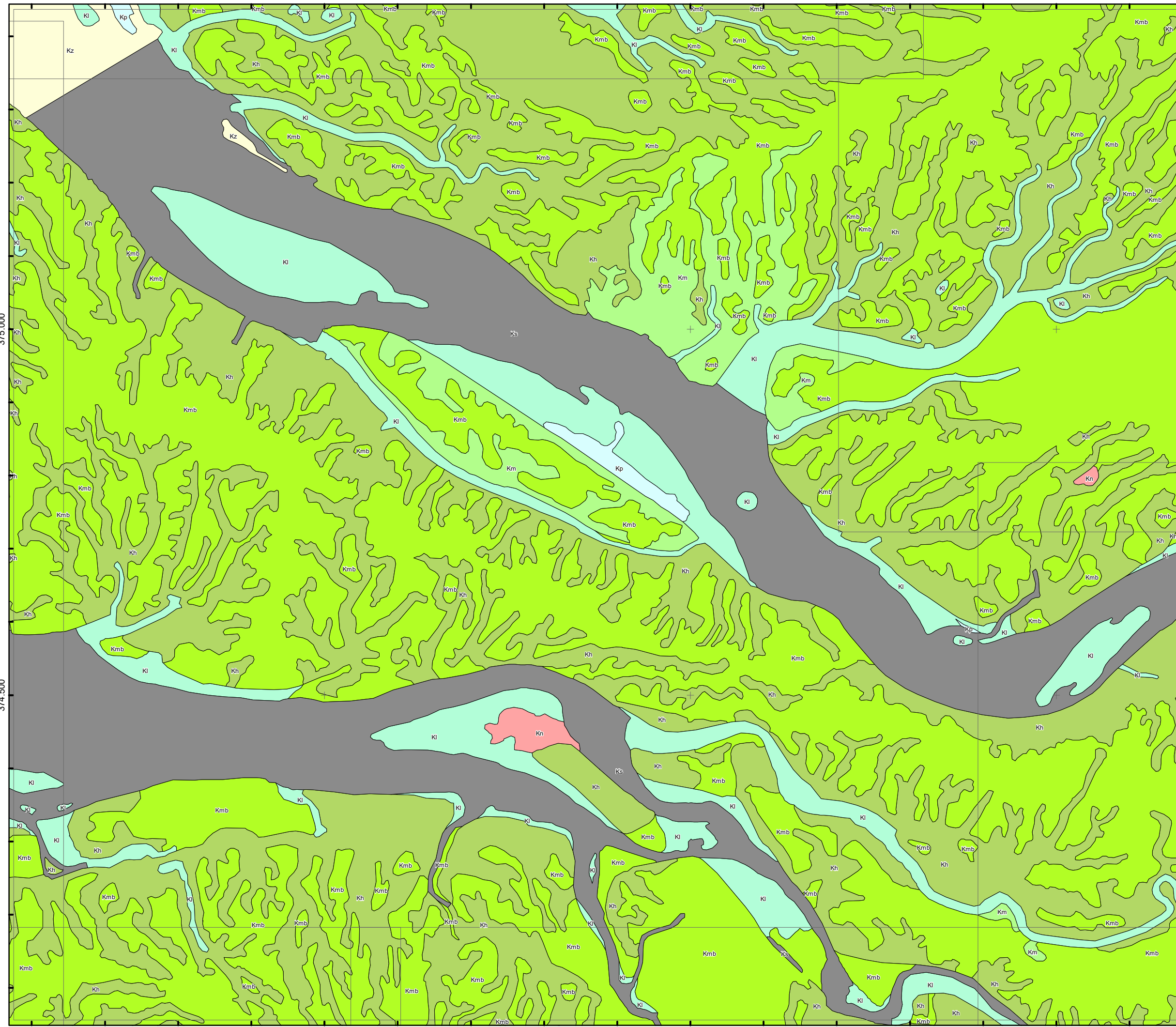
kaart 42 van 54

Schaal: 1:5.000



Legenda

-  Kw: Kaal water
-  Kv: Kaal veek
-  Ks: Kaal (drogvallend) slik
-  Kz: Kaal zand
-  Kst: Kaal stenen
-  Wz: Zilte watervegetatie
-  Kp: Pionierzone kwelder
-  Kpb: Pionierzone brakke kwelder (estuaria)
-  Kl: Lage kwelder
-  Klb: Lage kwelder brakke kwelder (estuaria)
-  Km: Middelhoge kwelder
-  Kmb: Middelhoge brakke kwelder (estuaria)
-  Kn: Nitrofiële vegetatie
-  Kh: Hoge kwelder, incl. duinvoet
-  Sv: Strandvlakte en embryodontjes
-  Dd: Droge duinen
-  Dv: Vochtige duinen



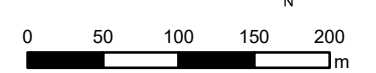
Rijkswaterstaat
Ministerie van Infrastructuur en Milieu

Auteur: Bureau Waardenburg
Projectnr CIV: 31127660
Datum: 20-4-2018

Bijlage VI
Vegetatiezoneringskaart
Westerschelde 2016

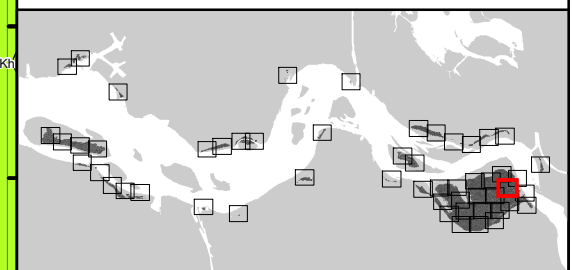
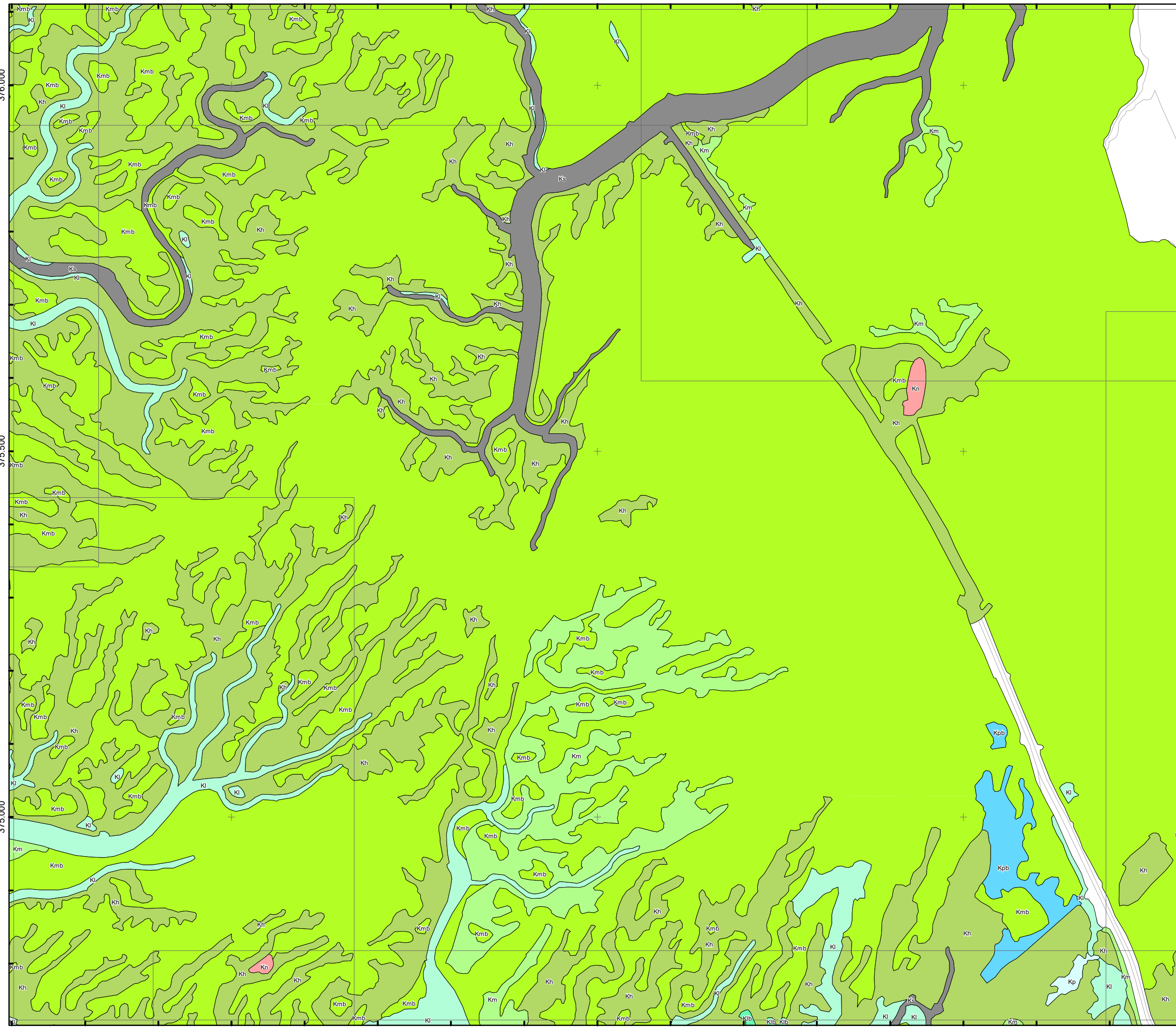
kaart 43 van 54

Schaal: 1:5.000



Legenda


-  Kw: Kaal water
-  Kv: Kaal veek
-  Ks: Kaal (drogvallend) slik
-  Kz: Kaal zand
-  Kst: Kaal stenen
-  Wz: Zilte watervegetatie
-  Kp: Pionierzone kwelder
-  Kpb: Pionierzone brakke kwelder (estuaria)
-  Kl: Lage kwelder
-  Klb: Lage kwelder brakke kwelder (estuaria)
-  Km: Middelhoge kwelder
-  Kmb: Middelhoge brakke kwelder (estuaria)
-  Kn: Nitrofiële vegetatie
-  Kh: Hoge kwelder, incl. duinvoet
-  Sv: Strandvlakte en embryoduintjes
-  Dd: Droge duinen
-  Dv: Vochtige duinen



Bijlage VI
Vegetatiezoneringskaart
Westerschelde 2016

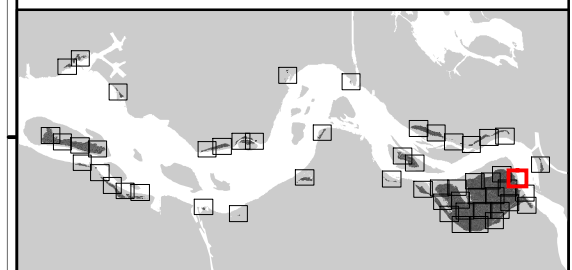
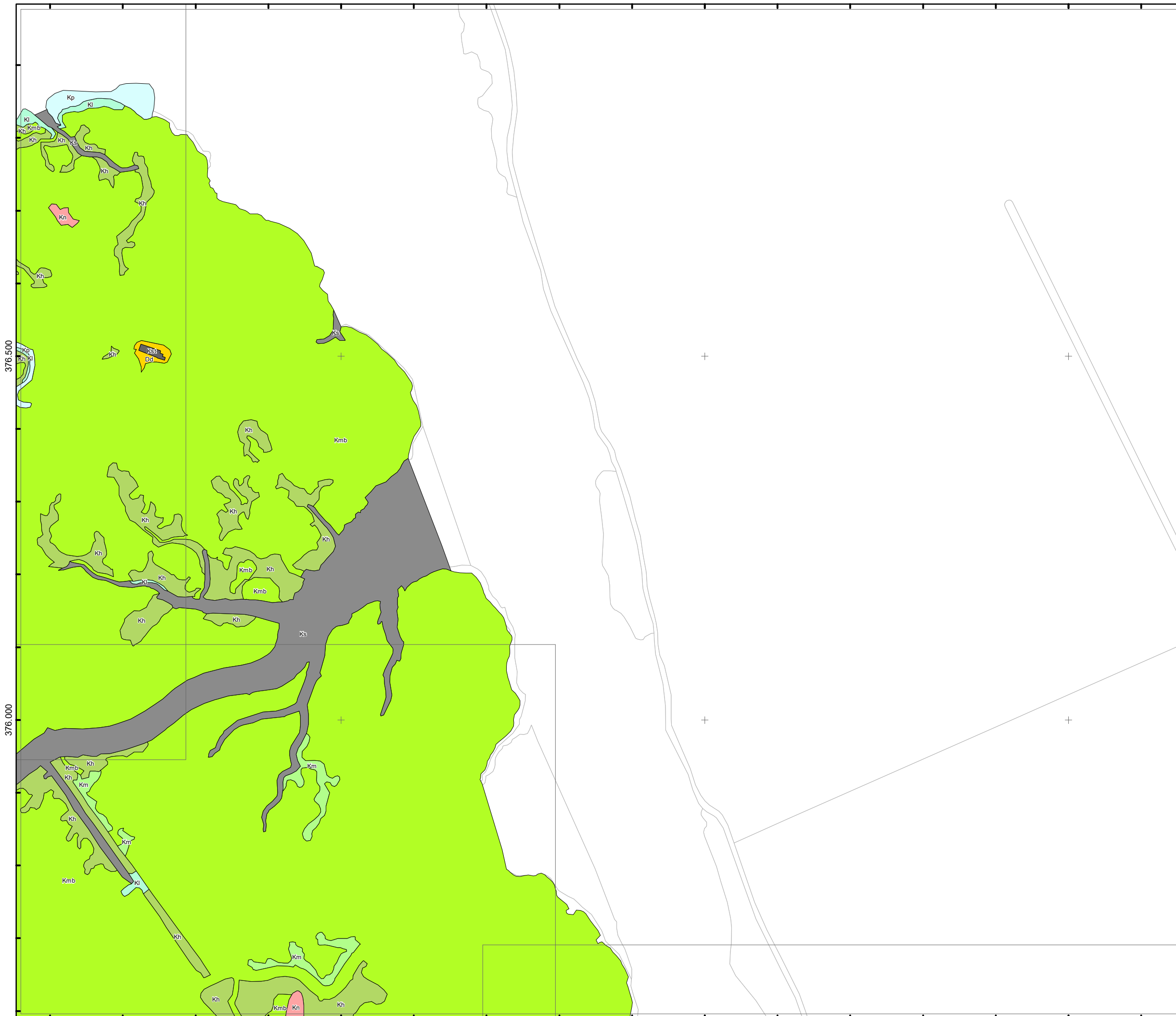
kaart 44 van 54

Schaal: 1:5.000



Legenda

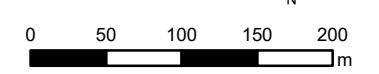
-  Kw: Kaal water
-  Kv: Kaal veek
-  Ks: Kaal (droogvallend) slik
-  Kz: Kaal zand
-  Kst: Kaal stenen
-  Wz: Zilte watervegetatie
-  Kp: Pionierzone kwelder
-  Kpb: Pionierzone brakke kwelder (estuaria)
-  Kl: Lage kwelder
-  Klb: Lage kwelder brakke kwelder (estuaria)
-  Km: Middelhoge kwelder
-  Kmb: Middelhoge brakke kwelder (estuaria)
-  Kn: Nitrofiële vegetatie
-  Kh: Hoge kwelder, incl. duinvoet
-  Sv: Strandvlakte en embryoduintjes
-  Dd: Droge duinen
-  Dv: Vochtige duinen



**Bijlage VI
Vegetatiezoneringskaart
Westerschelde 2016**

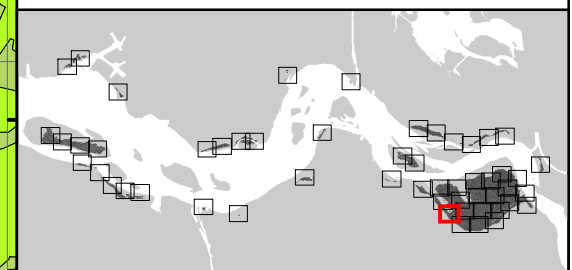
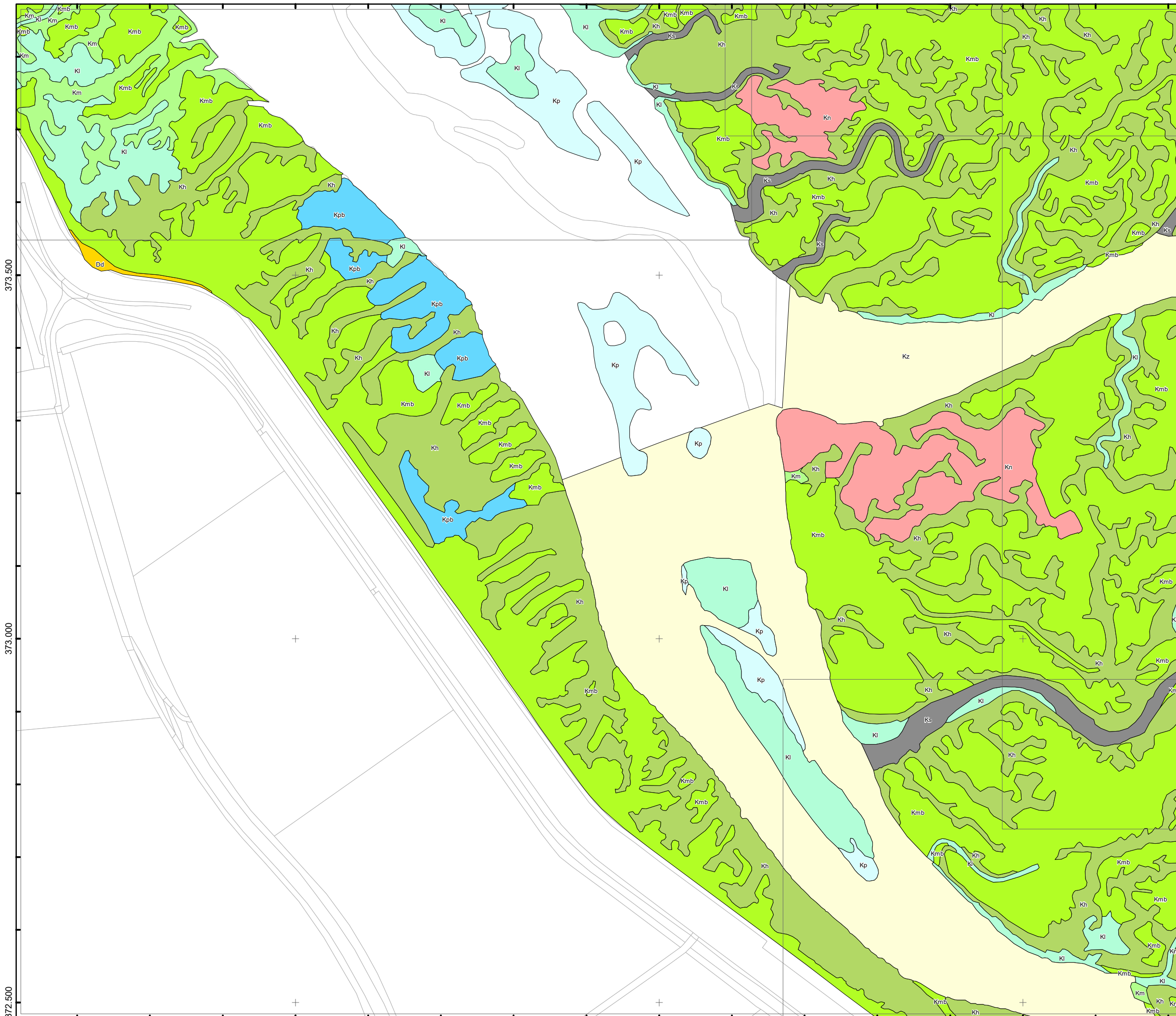
kaart 45 van 54

Schaal: 1:5.000



Legenda

-  Kw: Kaal water
-  Kv: Kaal veek
-  Ks: Kaal (drogvallend) slik
-  Kz: Kaal zand
-  Kst: Kaal stenen
-  Wz: Zilte watervegetatie
-  Kp: Pionierzone kwelder
-  Kpb: Pionierzone brakke kwelder (estuaria)
-  Kl: Lage kwelder
-  Klb: Lage kwelder brakke kwelder (estuaria)
-  Km: Middelhoge kwelder
-  Kmb: Middelhoge brakke kwelder (estuaria)
-  Kn: Nitrofiële vegetatie
-  Kh: Hoge kwelder, incl. duinvoet
-  Sv: Strandvlakte en embryoduintjes
-  Dd: Droge duinen
-  Dv: Vochtige duinen



Rijkswaterstaat
Ministerie van Infrastructuur en Milieu


Auteur: Bureau Waardenburg
Projectnr CIV: 31127660
Datum: 20-4-2018

© ondergrond: Topografische Dienst Kadaster

**Bijlage VI
Vegetatiezoneringskaart
Westerschelde 2016**

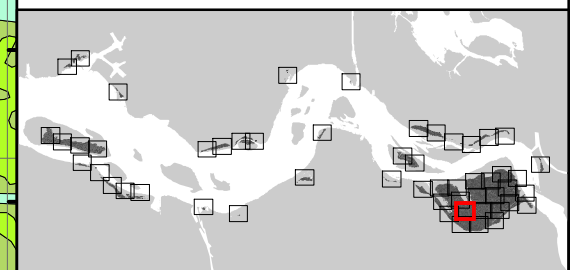
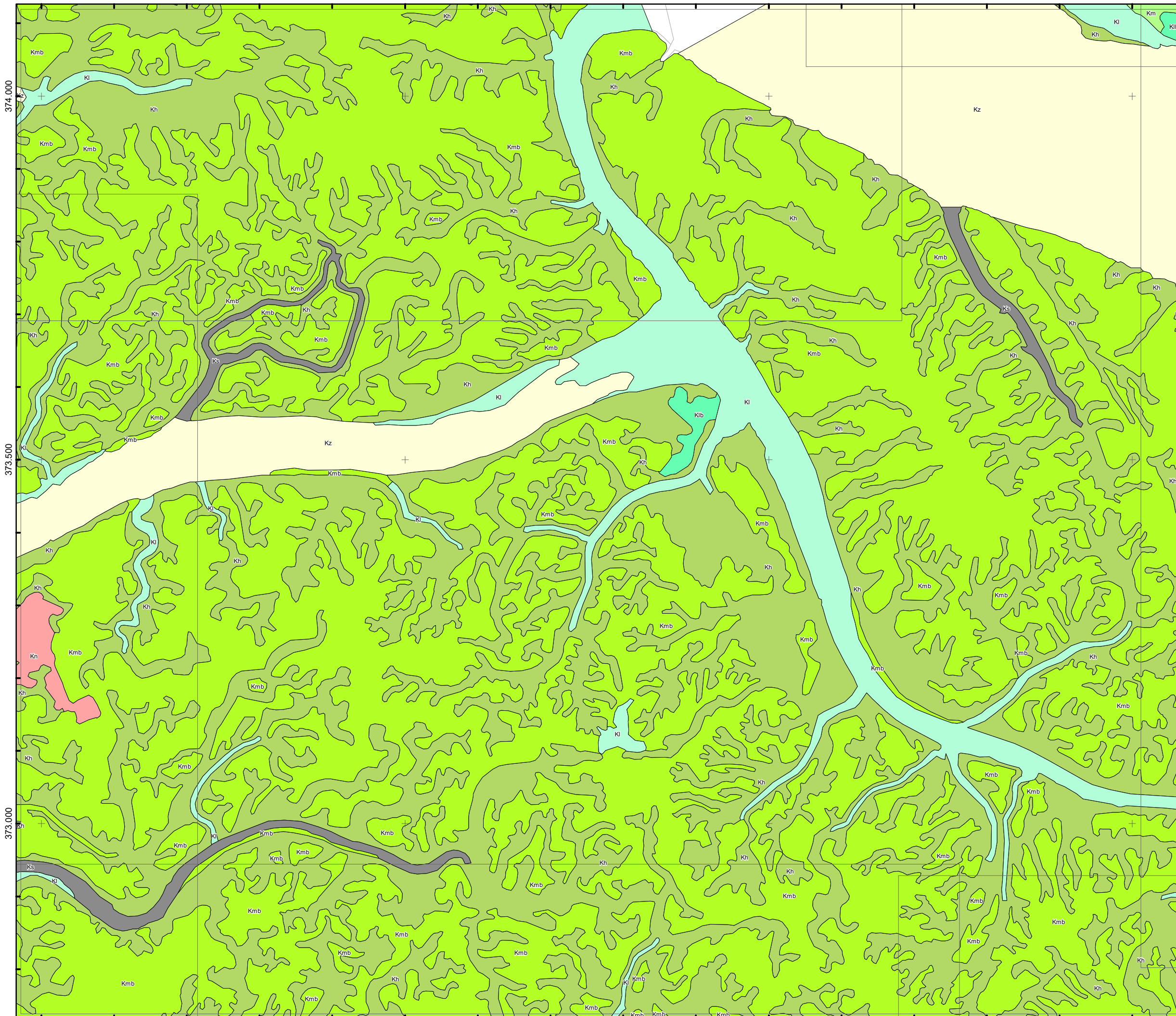
kaart 46 van 54

Schaal: 1:5.000



Legenda

-  Kw: Kaal water
-  Kv: Kaal veek
-  Ks: Kaal (drogvallend) slik
-  Kz: Kaal zand
-  Kst: Kaal stenen
-  Wz: Zilte watervegetatie
-  Kp: Pionierzone kwelder
-  Kpb: Pionierzone brakke kwelder (estuaria)
-  Kl: Lage kwelder
-  Klb: Lage kwelder brakke kwelder (estuaria)
-  Km: Middelhoge kwelder
-  Kmb: Middelhoge brakke kwelder (estuaria)
-  Kn: Nitrofiële vegetatie
-  Kh: Hoge kwelder, incl. duinvoet
-  Sv: Strandvlakte en embryoduintjes
-  Dd: Droge duinen
-  Dv: Vochtige duinen



Rijkswaterstaat
Ministerie van Infrastructuur en Milieu


Auteur: Bureau Waardenburg
Projectnr CIV: 31127660
Datum: 20-4-2018

© ondergrond: Topografische Dienst Kadaster

**Bijlage VI
Vegetatiezoneringskaart
Westerschelde 2016**

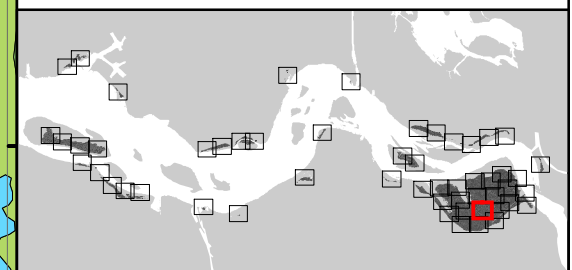
kaart 47 van 54

Schaal: 1:5.000



Legenda


-  Kw: Kaal water
-  Kv: Kaal veek
-  Ks: Kaal (drogvallend) slik
-  Kz: Kaal zand
-  Kst: Kaal stenen
-  Wz: Zilte watervegetatie
-  Kp: Pionierzone kwelder
-  Kpb: Pionierzone brakke kwelder (estuaria)
-  Kl: Lage kwelder
-  Klb: Lage kwelder brakke kwelder (estuaria)
-  Km: Middelhoge kwelder
-  Kmb: Middelhoge brakke kwelder (estuaria)
-  Kn: Nitrofiële vegetatie
-  Kh: Hoge kwelder, incl. duinvoet
-  Sv: Strandvlakte en embryoduintjes
-  Dd: Droge duinen
-  Dv: Vochtige duinen



Bijlage VI
Vegetatiezoneringskaart
Westerschelde 2016

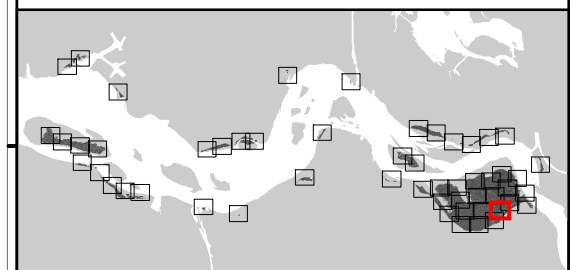
kaart 48 van 54

Schaal: 1:5.000



Legenda

-  Kw: Kaal water
-  Kv: Kaal veek
-  Ks: Kaal (drogvallend) slik
-  Kz: Kaal zand
-  Kst: Kaal stenen
-  Wz: Zilte watervegetatie
-  Kp: Pionierzone kwelder
-  Kpb: Pionierzone brakke kwelder (estuaria)
-  Kl: Lage kwelder
-  Klb: Lage kwelder brakke kwelder (estuaria)
-  Km: Middelhoge kwelder
-  Kmb: Middelhoge brakke kwelder (estuaria)
-  Kn: Nitrofiële vegetatie
-  Kh: Hoge kwelder, incl. duinvoet
-  Sv: Strandvlakte en embryodontjes
-  Dd: Droge duinen
-  Dv: Vochtige duinen



 Rijkswaterstaat
Ministerie van Infrastructuur en Milieu

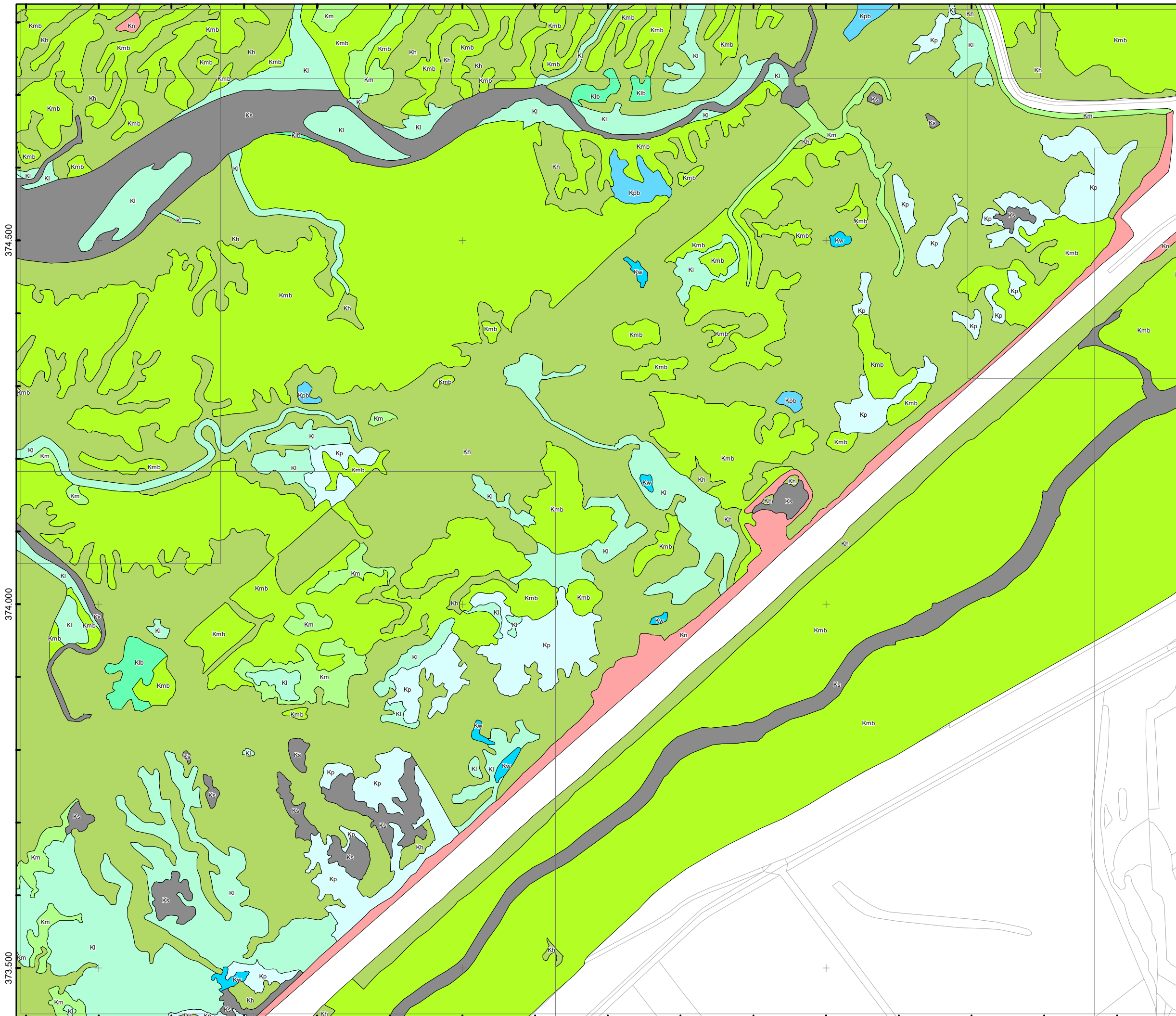

Auteur: Bureau Waardenburg
Projectnr CIV: 31127660
Datum: 20-4-2018

© ondergrond: Topografische Dienst Kadaster

Bijlage VI
Vegetatiezoneringskaart
Westerschelde 2016

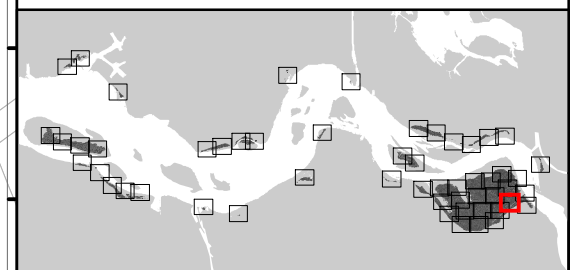
kaart 49 van 54

Schaal: 1:5.000



Legenda

- Kw: Kaal water
- Kv: Kaal veek
- Ks: Kaal (drogvallend) slik
- Kz: Kaal zand
- Kst: Kaal stenen
- Wz: Zilte watervegetatie
- Kp: Pionierzone kwelder
- Kpb: Pionierzone brakke kwelder (estuaria)
- Kl: Lage kwelder
- Klb: Lage kwelder brakke kwelder (estuaria)
- Km: Middelhoge kwelder
- Kmb: Middelhoge brakke kwelder (estuaria)
- Kn: Nitrofiële vegetatie
- Kh: Hoge kwelder, incl. duinvoet
- Sv: Strandvlakte en embryoduintjes
- Dd: Droge duinen
- Dv: Vochtige duinen



Rijkswaterstaat
 Ministerie van Infrastructuur en Milieu

Auteur: Bureau Waardenburg
 Projectnr CIV: 31127660
 Datum: 20-4-2018

374.500
 374.000
 373.500

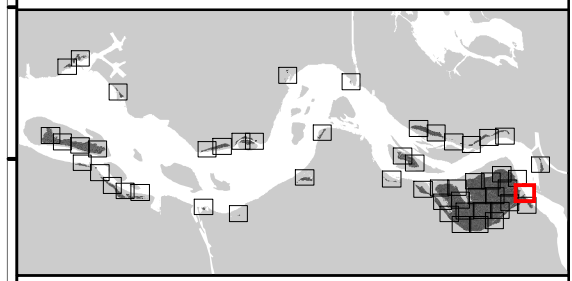
72.000 72.500 73.000

Bijlage VI
Vegetatiezoneringskaart
Westerschelde 2016
kaart 50 van 54

Schaal: 1:5.000

Legenda

-  Kw: Kaal water
-  Kv: Kaal veek
-  Ks: Kaal (droogvallend) slik
-  Kz: Kaal zand
-  Kst: Kaal stenen
-  Wz: Zilte watervegetatie
-  Kp: Pionierzone kwelder
-  Kpb: Pionierzone brakke kwelder (estuaria)
-  Kl: Lage kwelder
-  Klb: Lage kwelder brakke kwelder (estuaria)
-  Km: Middelhoge kwelder
-  Kmb: Middelhoge brakke kwelder (estuaria)
-  Kn: Nitrofiële vegetatie
-  Kh: Hoge kwelder, incl. duinvoet
-  Sv: Strandvlakte en embryoduintjes
-  Dd: Droge duinen
-  Dv: Vochtige duinen




 Rijkswaterstaat
 Ministerie van Infrastructuur en Milieu

Auteur: Bureau Waardenburg
 Projectnr CIV: 31127660
 Datum: 20-4-2018

**Bijlage VI
Vegetatiezoneringskaart
Westerschelde 2016**

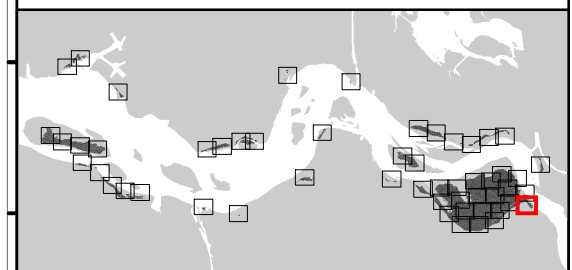
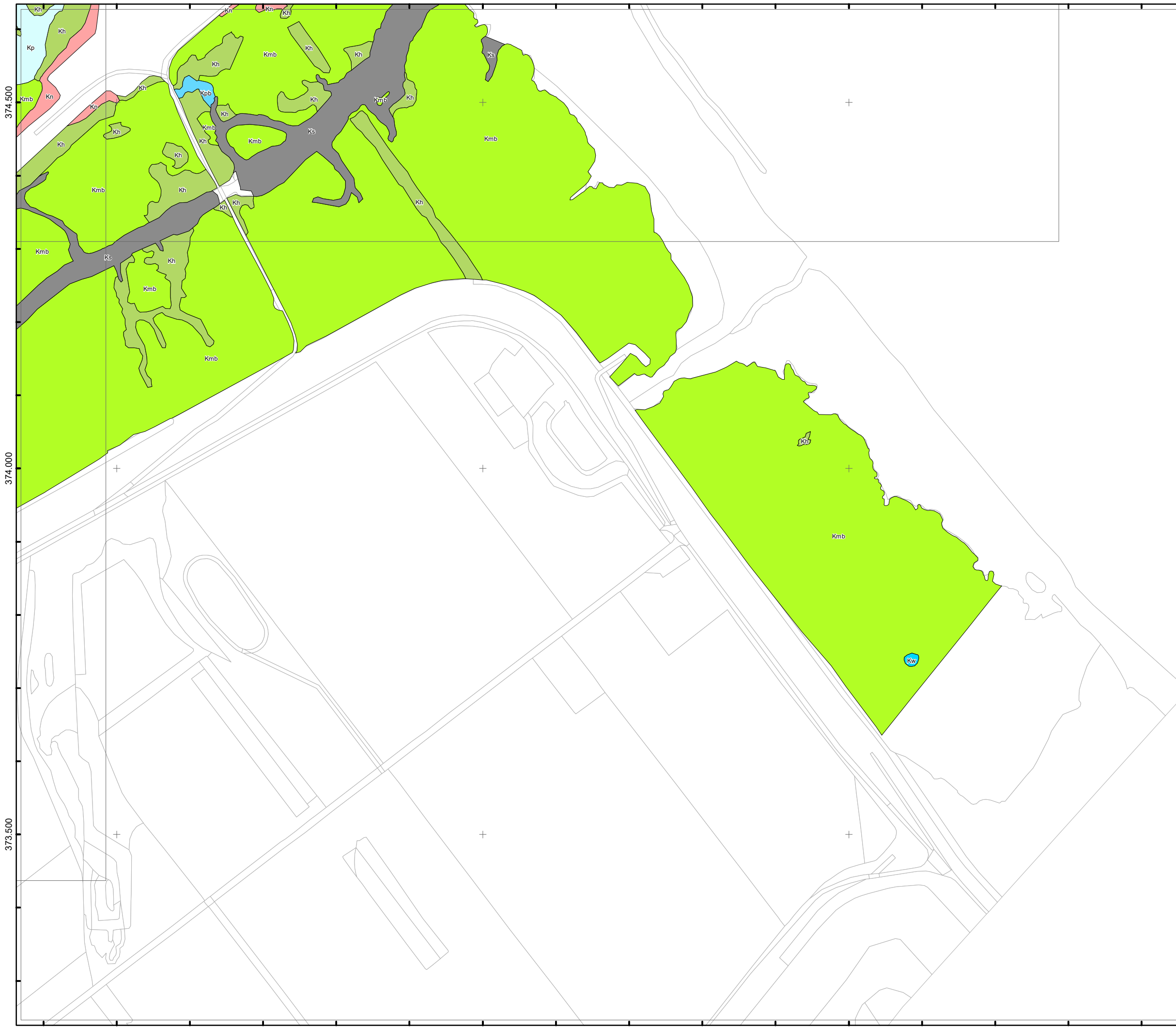
kaart 51 van 54

Schaal: 1:5.000



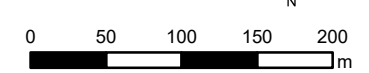
Legenda

-  Kw: Kaal water
-  Kv: Kaal veek
-  Ks: Kaal (droogvallend) slik
-  Kz: Kaal zand
-  Kst: Kaal stenen
-  Wz: Zilte watervegetatie
-  Kp: Pionierzone kwelder
-  Kpb: Pionierzone brakke kwelder (estuaria)
-  Kl: Lage kwelder
-  Klb: Lage kwelder brakke kwelder (estuaria)
-  Km: Middelhoge kwelder
-  Kmb: Middelhoge brakke kwelder (estuaria)
-  Kn: Nitrofiële vegetatie
-  Kh: Hoge kwelder, incl. duinvoet
-  Sv: Strandvlakte en embryoduintjes
-  Dd: Droge duinen
-  Dv: Vochtige duinen



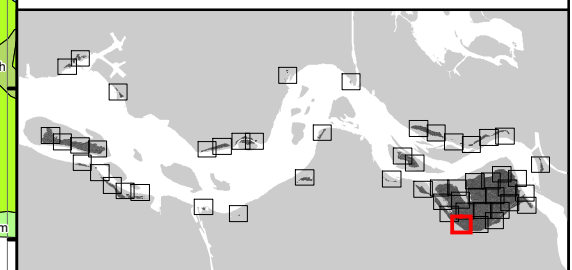
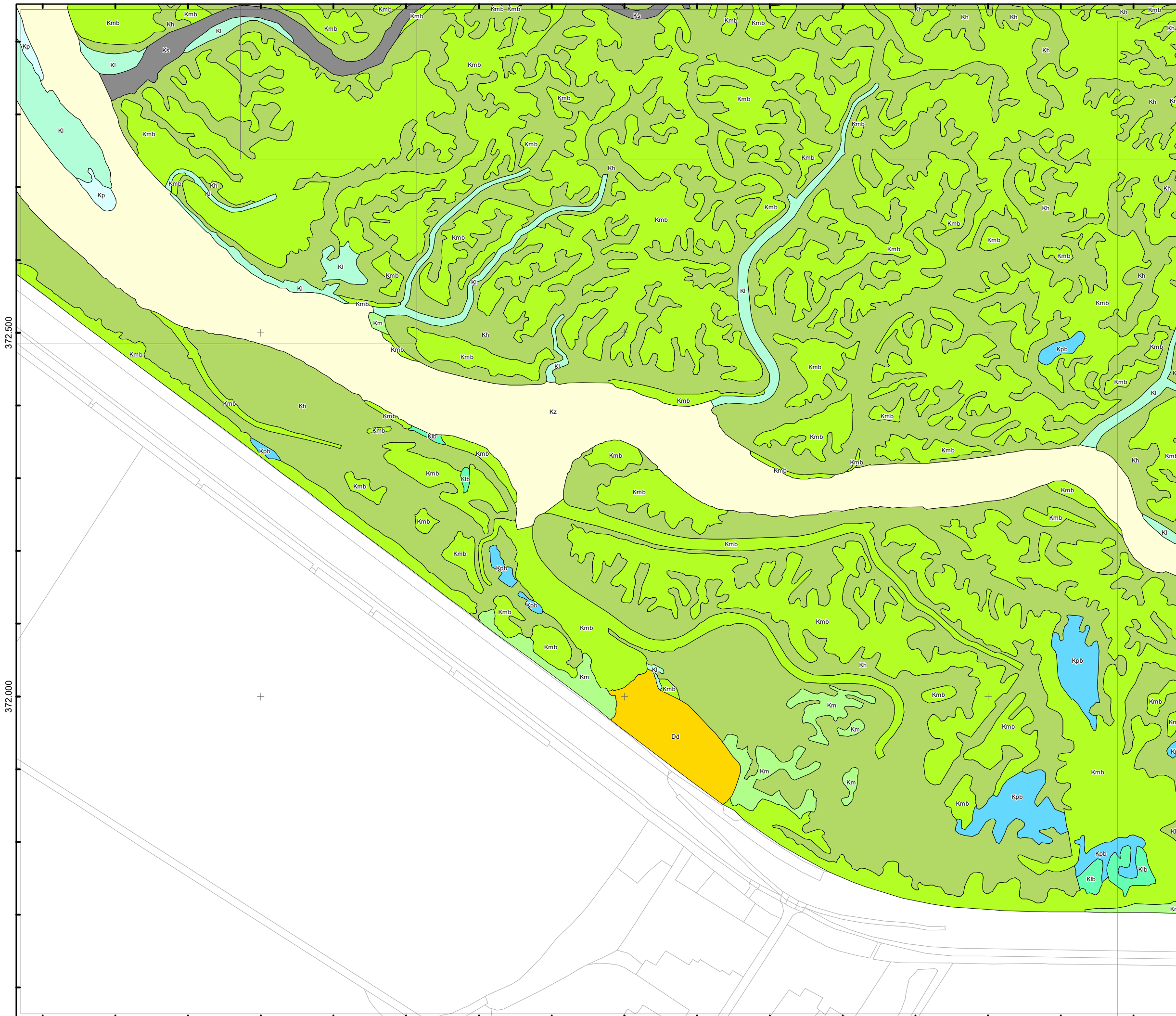
Bijlage VI
Vegetatiezoneringskaart
Westerschelde 2016
kaart 52 van 54

Schaal: 1:5.000



Legenda

-  Kw: Kaal water
-  Kv: Kaal veek
-  Ks: Kaal (drogvallend) slik
-  Kz: Kaal zand
-  Kst: Kaal stenen
-  Wz: Zilte watervegetatie
-  Kp: Pionierzone kwelder
-  Kpb: Pionierzone brakke kwelder (estuaria)
-  Kl: Lage kwelder
-  Klb: Lage kwelder brakke kwelder (estuaria)
-  Km: Middelhoge kwelder
-  Kmb: Middelhoge brakke kwelder (estuaria)
-  Kn: Nitrofiële vegetatie
-  Kh: Hoge kwelder, incl. duinvoet
-  Sv: Strandvlakte en embryoduintjes
-  Dd: Droge duinen
-  Dv: Vochtige duinen



Rijkswaterstaat
 Ministerie van Infrastructuur en Milieu


Auteur: Bureau Waardenburg
 Projectnr CIV: 31127660
 Datum: 20-4-2018

© ondergrond: Topografische Dienst Kadaster

**Bijlage VI
Vegetatiezoneringskaart
Westerschelde 2016**

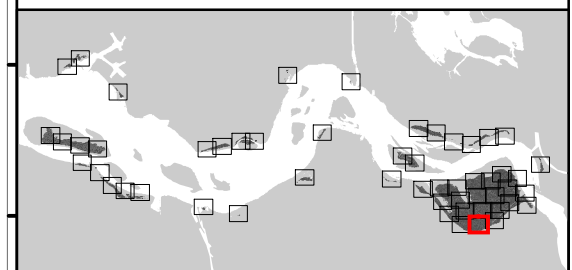
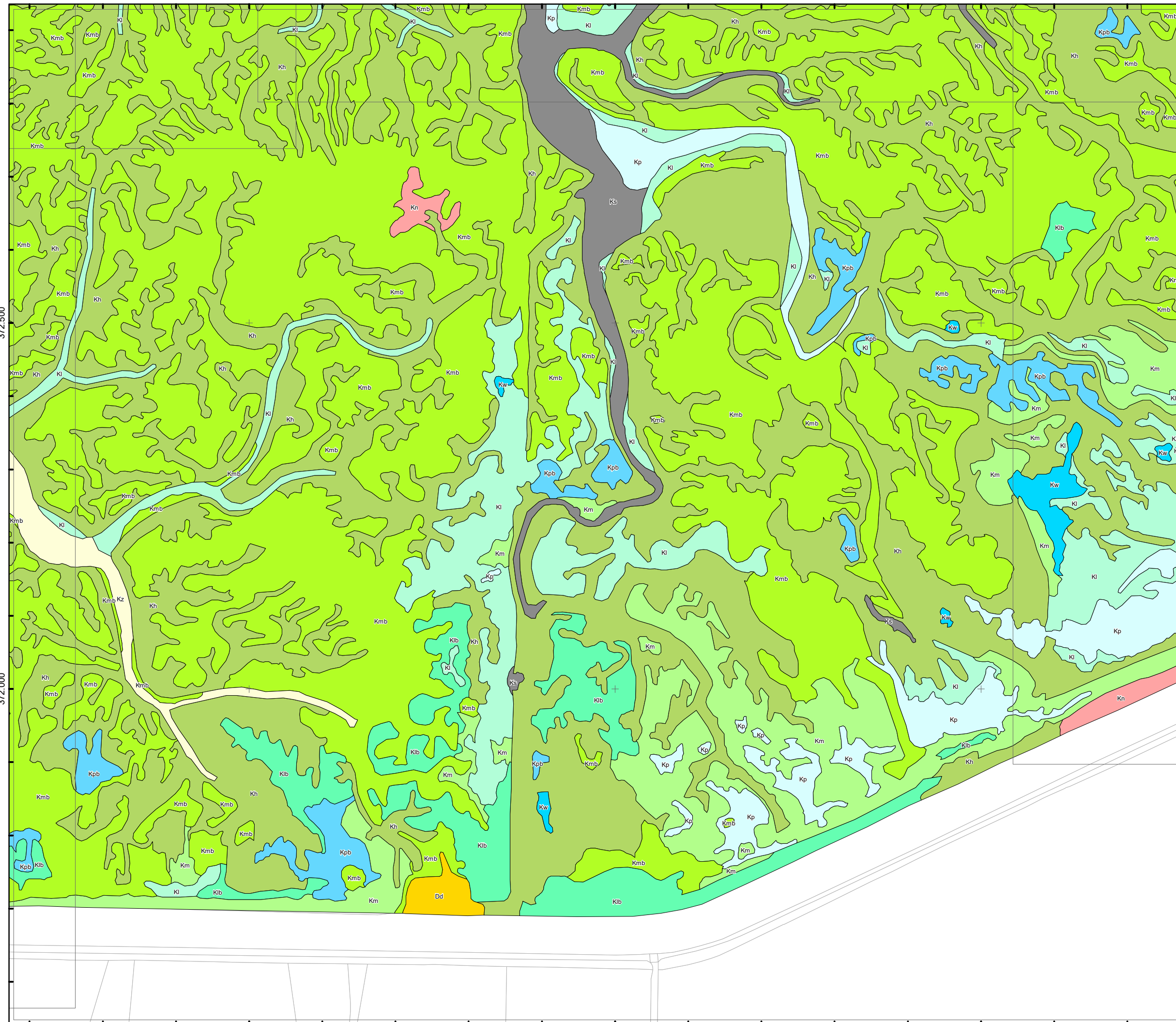
kaart 53 van 54

Schaal: 1:5.000



Legenda

- Kw: Kaal water
- Kv: Kaal veek
- Ks: Kaal (drogvallend) slik
- Kz: Kaal zand
- Kst: Kaal stenen
- Wz: Zilte watervegetatie
- Kp: Pionierzone kwelder
- Kpb: Pionierzone brakke kwelder (estuaria)
- Kl: Lage kwelder
- Klb: Lage kwelder brakke kwelder (estuaria)
- Km: Middelhoge kwelder
- Kmb: Middelhoge brakke kwelder (estuaria)
- Kn: Nitrofiële vegetatie
- Kh: Hoge kwelder, incl. duinvoet
- Sv: Strandvlakte en embryodontjes
- Dd: Droge duinen
- Dv: Vochtige duinen



Rijkswaterstaat
Ministerie van Infrastructuur en Milieu

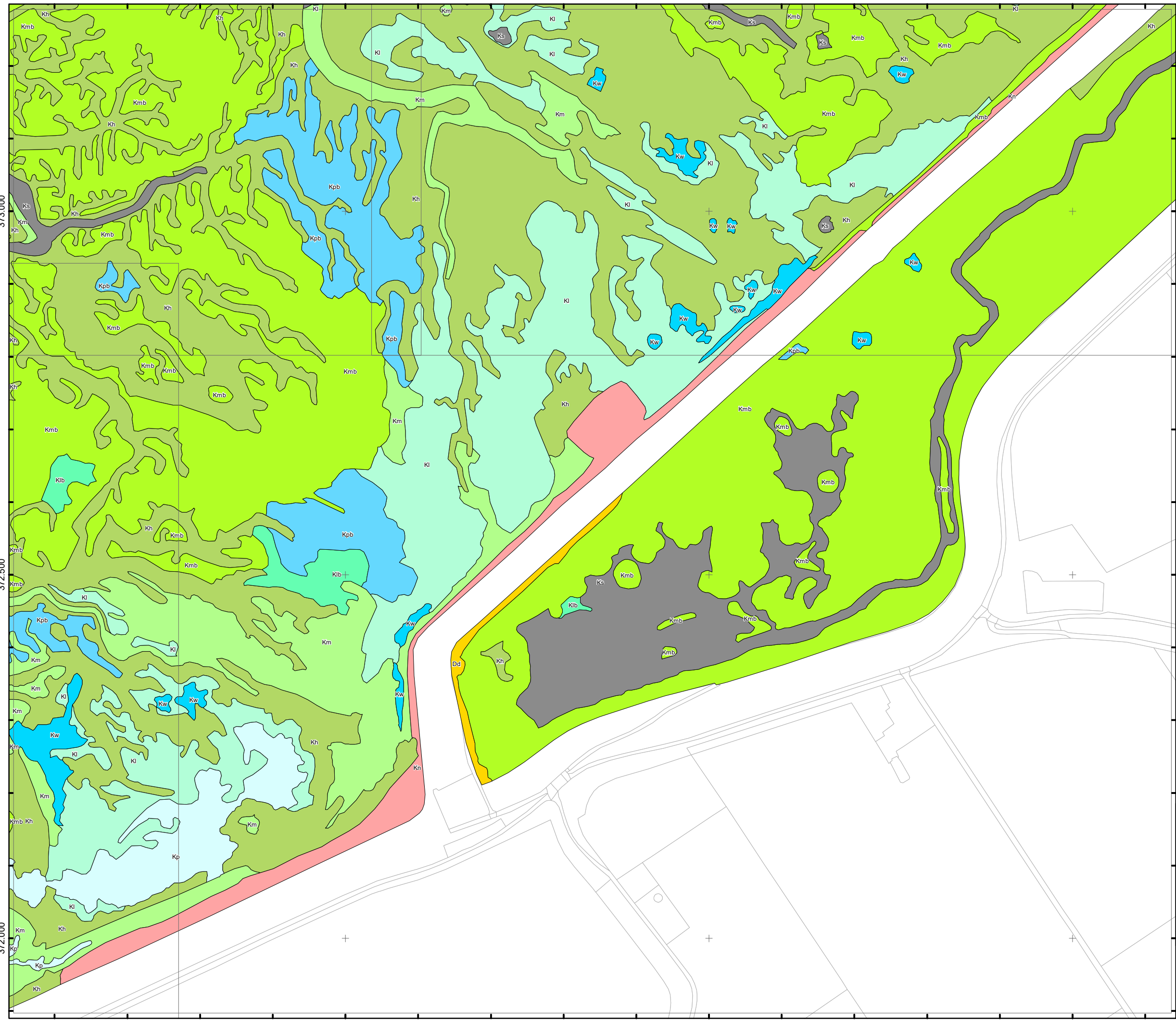

Auteur: Bureau Waardenburg
Projectnr CIV: 31127660
Datum: 20-4-2018

69.500 70.000 70.500

372.000 372.500

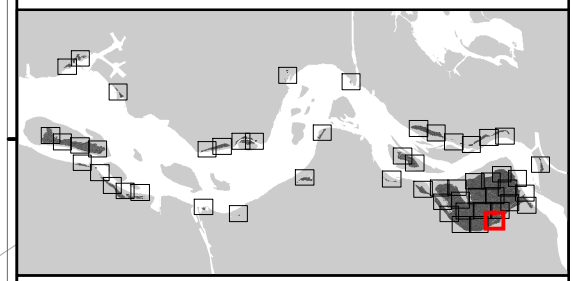
Bijlage VI
Vegetatiezoneringskaart
Westerschelde 2016
kaart 54 van 54

Schaal: 1:5.000



Legenda

- Kw: Kaal water
- Kv: Kaal veek
- Ks: Kaal (drogvallend) slik
- Kz: Kaal zand
- Kst: Kaal stenen
- Wz: Zilte watervegetatie
- Kp: Pionierzone kwelder
- Kpb: Pionierzone brakke kwelder (estuaria)
- Kl: Lage kwelder
- Klb: Lage kwelder brakke kwelder (estuaria)
- Km: Middelhoge kwelder
- Kmb: Middelhoge brakke kwelder (estuaria)
- Kn: Nitrofiële vegetatie
- Kh: Hoge kwelder, incl. duinvoet
- Sv: Strandvlakte en embryoduintjes
- Dd: Droge duinen
- Dv: Vochtige duinen



Rijkswaterstaat
 Ministerie van Infrastructuur en Milieu

Auteur: Bureau Waardenburg
 Projectnr CIV: 31127660
 Datum: 20-4-2018