

## Bijlage 4 Vegetatiekaarten

In onderstaand overzicht zijn de netto-oppervlakten en het aantal vlakken weergegeven waarin de gekarteerde SALT08 vegetatietypen (A) en duintypen (B) zijn aangetroffen in de kartering Westerschelde 2016.

### A Kweldertypen

Veg. Type	Omschrijving	netto_opp_ha	n_vlak
water	Onbegroeid, water	24,2	240
slik	Onbegroeid, slijk of klei	320,1	1143
zand	Onbegroeid, zand	150,8	141
schelp	Onbegroeid, schelpen	2,3	5
stenen	Onbegroeid, stenen	0,6	11
veek	Onbegroeid, vloedmerk	0,4	16
Wzn	Zilte watervegetatie met Klein zee gras	0,9	4
Qq0p	Pioniervetatie met Langarige zee kraal (<5%) salic.dolichostachya	63,1	79
Qq0e	Pioniervetatie met Kortarige zee kraal (<5%)	0,3	7
Ss0	Pioniervetatie met Engels slijk gras (<5%)	0,0	2
Qqp	Pioniervetatie met Langarige zee kraal (>5%)	130,5	239
Qqe	Pioniervetatie met Kortarige zee kraal (>5%)	10,9	68
Ss3	Pioniervetatie met Engels slijk gras (5-50%)	5,7	32
Qu	Pioniervetatie met Klein schorrenkruid (>5%)	31,1	86
Pe	Pioniervetatie met Zilte schijnspurrie en/of Stomp kwelder gras	0,1	7
Bs3	Brakke kweldervegetatie met Engels slijk gras (25-50%)	1,5	14
Bs5	Brakke kweldervegetatie met Engels slijk gras (> 50%)	8,9	74
P-b	Brakke kweldervegetatie met Gewoon kwelder gras (<25%)	1,0	5
Bi3	Brakke kweldervegetatie met Heen (>25%)	22,4	119
Ss5	Pioniervetatie met Engels slijk gras (>50%)	154,8	614
P	Lage kweldervegetatie met Gewoon kwelder gras (<25%)	0,0	2
P-q	Lage kweldervegetatie met Gewoon kwelder gras (<25%) en zee kraal	7,6	20
Ppq	Lage kweldervegetatie met Gewoon kwelder gras (>25%) en zee kraal	10,0	51
P-d	Lage kweldervegetatie met Gerande schijnspurrie	0,1	5
Pps	Lage kweldervegetatie met Gewoon kwelder gras (>25%) en Engels slijk gras	21,2	79
P-u	Lage kweldervegetatie met Gewoon kwelder gras (<25%) en Klein schorrenkruid	8,8	18
Ppa	Lage kweldervegetatie met Gewoon kwelder gras en Zulte	23,6	123
Pa	Lage kweldervegetatie met Zulte	269,2	1196
Pt	Lage kweldervegetatie met Schorrezout gras	5,1	67
Bt	Brakke kweldervegetatie met Schorrezout gras	1,3	25
Pp-b	Brakke kweldervegetatie met Gewoon kwelder gras (>25%)	4,3	41
Ppab	Brakke kweldervegetatie met Gewoon kwelder gras (>25%) en Zulte	0,7	4
Ba	Brakke kweldervegetatie met Zulte	15,9	168
Pp	Lage kweldervegetatie met Gewoon kwelder gras (>25%)	33,2	132
Ppu	Lage kweldervegetatie met Gewoon kwelder gras (>25%) en Klein schorrenkruid	0,7	8
Ppl	Lage kweldervegetatie met Gewoon kwelder gras en Lamsoor	0,3	2
Pl	Lage kweldervegetatie met Lamsoor	2,9	43

## Vervolg kweldertypen

Veg. Type	Omschrijving	netto_opp_ha	n_vlak
Pw	Lage kweldervegetatie met Zeeweegebree	3,0	51
Pex	Lage kweldervegetatie met Gewoon kweldergras en Melkkruid	1,3	27
Pj	Lage kweldervegetatie met Zilte rus en/of Rood zwenkgras	2,3	17
Ph	Lage kweldervegetatie met Gewone zoutmelde	38,9	176
Py	Lage kweldervegetatie met Zeekweek	75,6	349
Bg	Brakke kweldervegetatie met Fioringras	1,8	22
Bj	Brakke kweldervegetatie met Zilte rus	2,2	23
Bpj	Brakke kweldervegetatie met Zilverschoon en Zilte rus	0,2	1
Bpg	Brakke kweldervegetatie met Zilverschoon en Fioringras	0,3	2
Bp	Brakke kweldervegetatie met Zilverschoon	0,9	8
Bgn	Brakke kweldervegetatie met Rietzwenkgras	0,1	1
Bo	Brakke kweldervegetatie met Zilte zegge, Fioringras en Rood zwenkgras	1,0	10
Bh	Brakke kweldervegetatie met Echte heemst	0,0	1
By3	Brakke kweldervegetatie met Zeekweek (25-50%)	8,0	68
By5	Brakke kweldervegetatie met Zeekweek (> 50%)	324,2	1856
Bi5	Brakke kweldervegetatie met Heen (>50%)	368,1	1668
Bb	Brakke kweldervegetatie met Riet	331,9	1133
Bc	Brakke kweldervegetatie met ruigtekruiden	3,8	18
Jex	Middenhoge kweldervegetatie met Melkkruid	5,2	49
Jw	Middenhoge kweldervegetatie met Zeeweegebree	4,0	26
Jja	Middenhoge kweldervegetatie met Zilte rus en Zulte	3,1	16
Jj	Middenhoge kweldervegetatie met Zilte rus	29,3	164
Jfl	Middenhoge kweldervegetatie met Rood zwenkgras en Lamsoor	0,1	5
Jfa	Middenhoge kweldervegetatie met Rood zwenkgras en Zulte	4,1	17
Jf	Middenhoge kweldervegetatie met Rood zwenkgras	13,6	88
Jg	Middenhoge kweldervegetatie met Fioringras	11,3	43
Ccj	Middenhoge kweldervegetatie met Hertshoornweegbree en Zeevetmuur	0,1	2
Jf-z	Middenhoge kweldervegetatie met Rood zwenkgras en Zeealsem	0,7	16
Jz	Middenhoge kweldervegetatie met Zeealsem	0,3	9
Jm	Middenhoge kweldervegetatie met Zeerus	0,0	1
Jy3	Middenhoge kweldervegetatie met Zeekweek (25-50%)	1,3	19
Jy5	Middenhoge kweldervegetatie met Zeekweek (> 50%)	593,7	1147
Rgc	Hoge kweldervegetatie met Aardbeiklaver	3,7	16
Rgl	Hoge kweldervegetatie met Aardbeiklaver en Engels raaigras	1,8	4
Rgf	Hoge kweldervegetatie met Rood zwenkgras en Fioringras	3,3	16
Rpf	Hoge kweldervegetatie met Zilverschoon en Rood zwenkgras	1,2	9
Rgv	Hoge kweldervegetatie met Engels raaigras	13,6	37
Rp	Hoge kweldervegetatie met Varkensgras	0,3	4
Re	Hoge kweldervegetatie met Kweek	0,1	2
Ry3	Hoge kweldervegetatie met Zeekweek (25-50%)	3,8	19
Ry5	Hoge kweldervegetatie met Zeekweek (> 50%)	25,4	90
Xx	Nitrofiële vegetatie met Spiesmelde	99,1	360
Xk1	Nitrofiële vegetatie met Strandmelde, Spiesmelde en Reukeloze kamille	0,4	12
Rrl	Nitrofiële vegetatie met Zandhaver	0,8	14
Rru	Nitrofiële vegetatie met Grote brandnetel	2,9	11
Rrc	Nitrofiële vegetatie met Akkerdistel	3,6	11
<i>totaal</i>		3325	12528

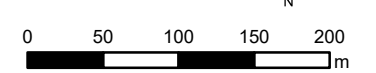
## B. Duintypen

Veg. Type	Omschrijving	netto_opp_ha	n_vlak
Def	Embryonale duintjes met Biestarwegras	0,7	7
Dxs1	Vloedmerkvegetatie met Stekend loogkruid	0,3	5
Dxc	Vloedmerkvegetatie met Zeeraket	0,8	6
Dxh	Vloedmerkvegetatie met Zeepostelein	0,1	4
Dah1	Helm-associatie; typische subassociatie	0,8	8
Dah2	Helm-associatie; subassociatie met Duinzwenkgras	2,0	11
Dpl8	RG Poa trivialis-Lolium perenne-[Plantaginea majoris/Cynosurion cristati]	1,3	6
Dfh2	RG Elytrigia maritima-[Cladonio-Koelerietalia]	3,0	13
Dfh3	RG Duinriet [Fakkelgras-orde]	0,7	5
Dcl9	RG Plantago lanceolata-[Koelerio-Corynepherea/Arrhenatheretalia]	0,1	1
Dfm3	Duinstertjes-associatie; subassociatie met Bleek dikkopmos	1,5	13
Dnh1	RG Arrhenatherum elatius-[Arrhenatheretalia]	3,2	12
Drd2	RG Dauwbraam [Verbond van de droge, kalkrijke duingraslanden]	0,0	1
Dxl4	RG Kweek [Klasse van de ruderaal gemeenschappen]	0,4	1
Dxh8	RG Senecio inaequidens-[Artemisietea vulgaris]	0,2	4
Dxh10	RG Oenothera biennis	0,1	5
Dnr4	RG van brandnetel	1,5	10
Dnr10	DG Populus x canescens	1,1	8
Dss2	Associatie van Duindoorn en Kruiwilg; subassociatie met Zeemelkdistel, variant met Hippophae	0,6	18
Dss7	Associatie van Duindoorn en Kruiwilg; subassociatie met Gewone vlier, droge variant	1,8	20
Dss16	Romp van Rimpelroos-[Salicetalia arenariae]	0,0	2
Dds4	DG Rubus armeniacus-[Rhamno-Prunetea]	2,3	15
Vnr9	RG Convolvulus sepium-Phragmites australis-[Convolvulo-Filipenduletea]	0,1	1
Vnr10	RG Solanum dulcamara-Phragmites australis-[Convolvulo-Filipenduletea]	0,4	6
Vnr12	RG Urtica dioica-[Convolvulo-Filipenduletea]	0,7	4
Vnb2	RG Urtica dioica-[Salicion albae]	0,8	3
<i>totaal</i>		25	189

**Bijlage IV  
Vegetatiekaart Westerschelde  
2016**

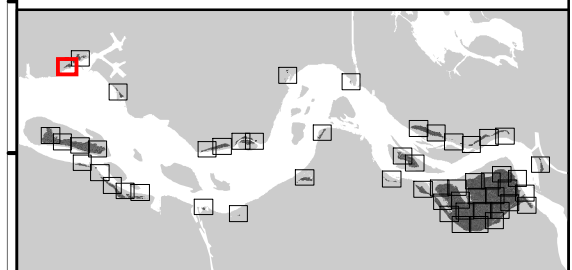
**kaart 1 van 54**

Schaal: 1:5.000



**Legenda**

-  Kw: Kaal water
-  Kv: Kaal veek
-  Ks: Kaal (droogvallend) slik
-  Kz: Kaal zand
-  Kst: Kaal stenen
-  Wz: Zilte watervegetatie
-  Kp: Pionierzone kwelder
-  Kpb: Pionierzone brakke kwelder (estuaria)
-  Kl: Lage kwelder
-  Klb: Lage kwelder brakke kwelder (estuaria)
-  Km: Middelhoge kwelder
-  Kmb: Middelhoge brakke kwelder (estuaria)
-  Kn: Nitrofiële vegetatie
-  Kh: Hoge kwelder, incl. duinvoet
-  Sv: Strandvlakte en embryoduintjes
-  Dd: Droge duinen
-  Dv: Vochtige duinen



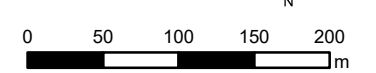




**Bijlage IV**  
**Vegetatiekaart Westerschelde**  
**2016**

**kaart 3 van 54**

Schaal: 1:5.000



**Legenda**

-  Kw: Kaal water
-  Kv: Kaal veek
-  Ks: Kaal (droogvallend) slik
-  Kz: Kaal zand
-  Kst: Kaal stenen
-  Wz: Zilte watervegetatie
-  Kp: Pionierzone kwelder
-  Kpb: Pionierzone brakke kwelder (estuaria)
-  Kl: Lage kwelder
-  Klb: Lage kwelder brakke kwelder (estuaria)
-  Km: Middelhoge kwelder
-  Kmb: Middelhoge brakke kwelder (estuaria)
-  Kn: Nitrofiële vegetatie
-  Kh: Hoge kwelder, incl. duinvoet
-  Sv: Strandvlakte en embryoduintjes
-  Dd: Droge duinen
-  Dv: Vochtige duinen



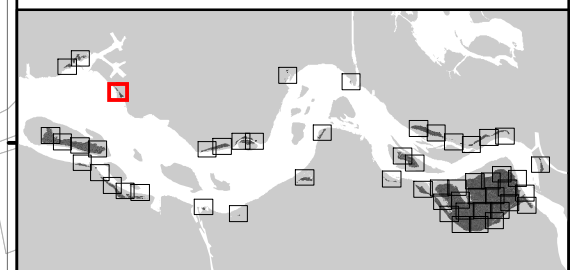
384.000

383.500

38.000

38.500


39.000



**Bijlage IV**  
**Vegetatiekaart Westerschelde**  
**2016**

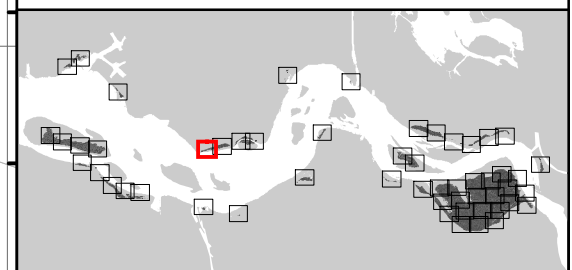
**kaart 4 van 54**

Schaal: 1:5.000



**Legenda**

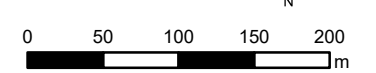
-  Kw: Kaal water
-  Kv: Kaal veek
-  Ks: Kaal (droogvallend) slijk
-  Kz: Kaal zand
-  Kst: Kaal stenen
-  Wz: Zilte watervegetatie
-  Kp: Pionierzone kwelder
-  Kpb: Pionierzone brakke kwelder (estuaria)
-  Kl: Lage kwelder
-  Klb: Lage kwelder brakke kwelder (estuaria)
-  Km: Middelhoge kwelder
-  Kmb: Middelhoge brakke kwelder (estuaria)
-  Kn: Nitrofiële vegetatie
-  Kh: Hoge kwelder, incl. duinvoet
-  Sv: Strandvlakte en embryoduintjes
-  Dd: Droge duinen
-  Dv: Vochtige duinen



**Bijlage IV**  
**Vegetatiekaart Westerschelde**  
**2016**

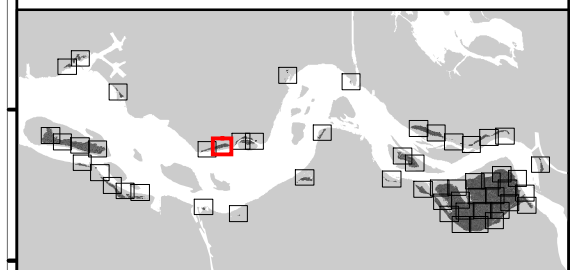
**kaart 5 van 54**

Schaal: 1:5.000



**Legenda**

-  Kw: Kaal water
-  Kv: Kaal veek
-  Ks: Kaal (droogvallend) slik
-  Kz: Kaal zand
-  Kst: Kaal stenen
-  Wz: Zilte watervegetatie
-  Kp: Pionierzone kwelder
-  Kpb: Pionierzone brakke kwelder (estuaria)
-  Kl: Lage kwelder
-  Klb: Lage kwelder brakke kwelder (estuaria)
-  Km: Middelhoge kwelder
-  Kmb: Middelhoge brakke kwelder (estuaria)
-  Kn: Nitrofiële vegetatie
-  Kh: Hoge kwelder, incl. duinvoet
-  Sv: Strandvlakte en embryoduintjes
-  Dd: Droge duinen
-  Dv: Vochtige duinen

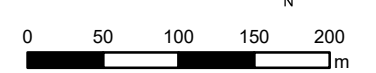




Bijlage IV  
Vegetatiekaart Westerschelde  
2016

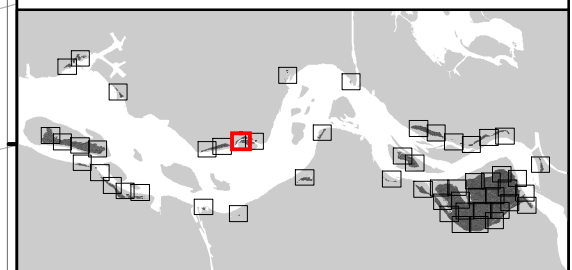
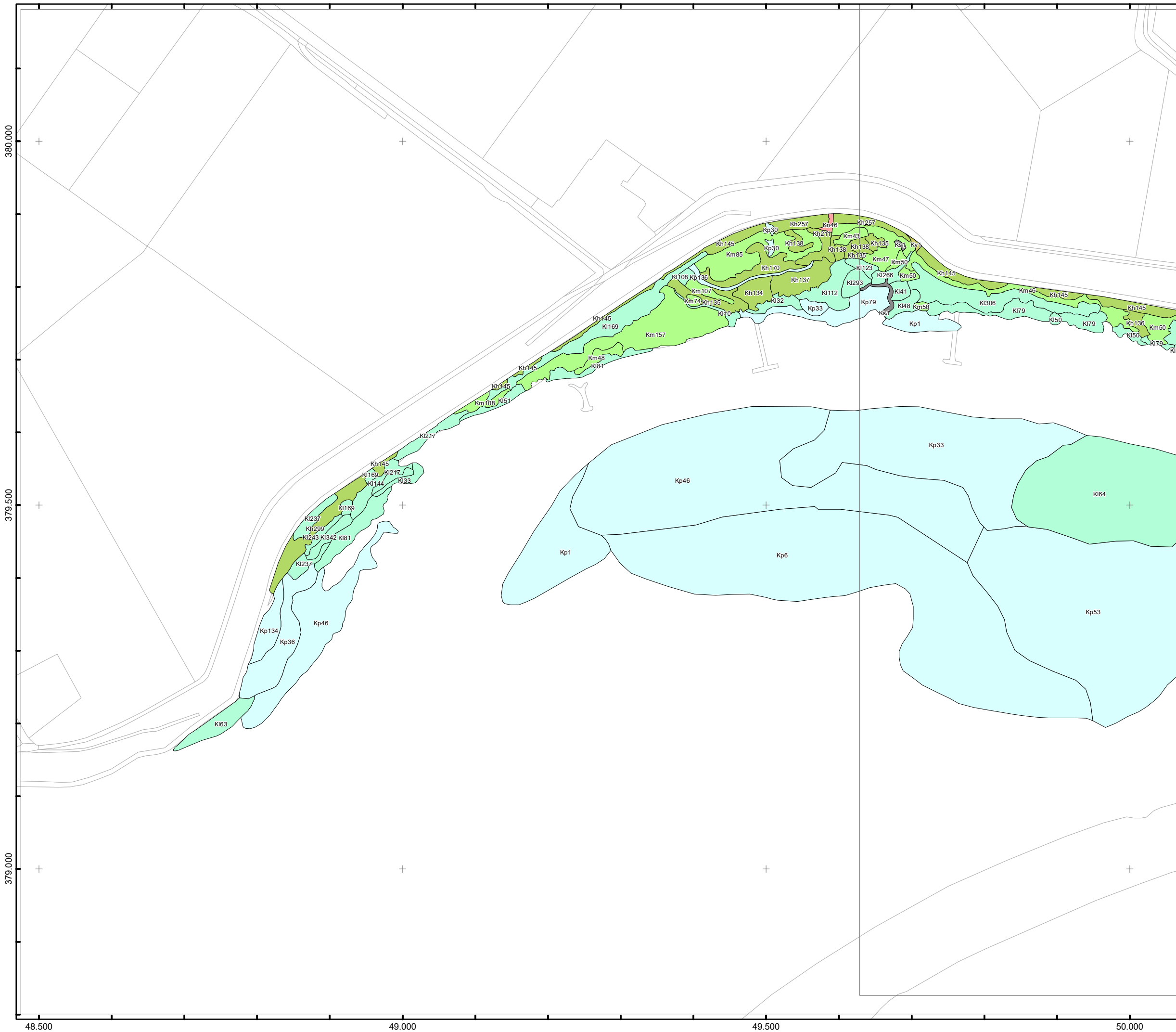
kaart 6 van 54

Schaal: 1:5.000



Legenda

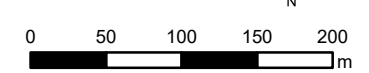
-  Kw: Kaal water
-  Kv: Kaal veek
-  Ks: Kaal (drogvallend) slik
-  Kz: Kaal zand
-  Kst: Kaal stenen
-  Wz: Zilte watervegetatie
-  Kp: Pionierzone kwelder
-  Kpb: Pionierzone brakke kwelder (estuaria)
-  Kl: Lage kwelder
-  Klb: Lage kwelder brakke kwelder (estuaria)
-  Km: Middelhoge kwelder
-  Kmb: Middelhoge brakke kwelder (estuaria)
-  Kn: Nitrofiële vegetatie
-  Kh: Hoge kwelder, incl. duinvoet
-  Sv: Strandvlakte en embryoduintjes
-  Dd: Droge duinen
-  Dv: Vochtige duinen



**Bijlage IV**  
**Vegetatiekaart Westerschelde**  
**2016**

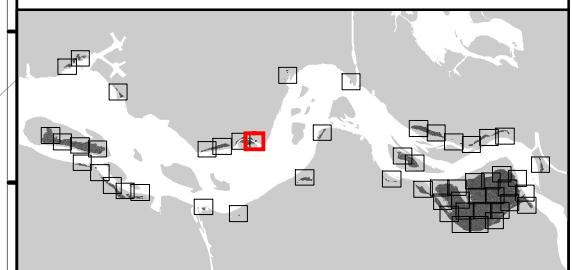
**kaart 7 van 54**

Schaal: 1:5.000



**Legenda**

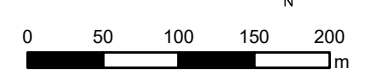
-  Kw: Kaal water
-  Kv: Kaal veek
-  Ks: Kaal (droogvallend) slik
-  Kz: Kaal zand
-  Kst: Kaal stenen
-  Wz: Zilte watervegetatie
-  Kp: Pionierzone kwelder
-  Kpb: Pionierzone brakke kwelder (estuaria)
-  Kl: Lage kwelder
-  Klb: Lage kwelder brakke kwelder (estuaria)
-  Km: Middelhoge kwelder
-  Kmb: Middelhoge brakke kwelder (estuaria)
-  Kn: Nitrofiële vegetatie
-  Kh: Hoge kwelder, incl. duinvoet
-  Sv: Strandvlakte en embryoduintjes
-  Dd: Droge duinen
-  Dv: Vochtige duinen



**Bijlage IV**  
**Vegetatiekaart Westerschelde**  
**2016**

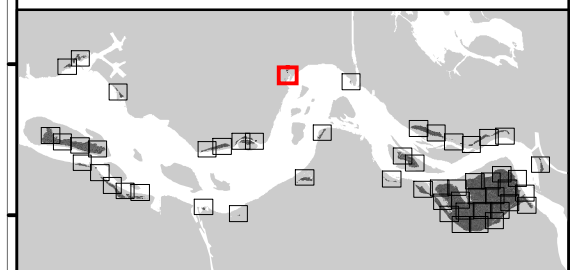
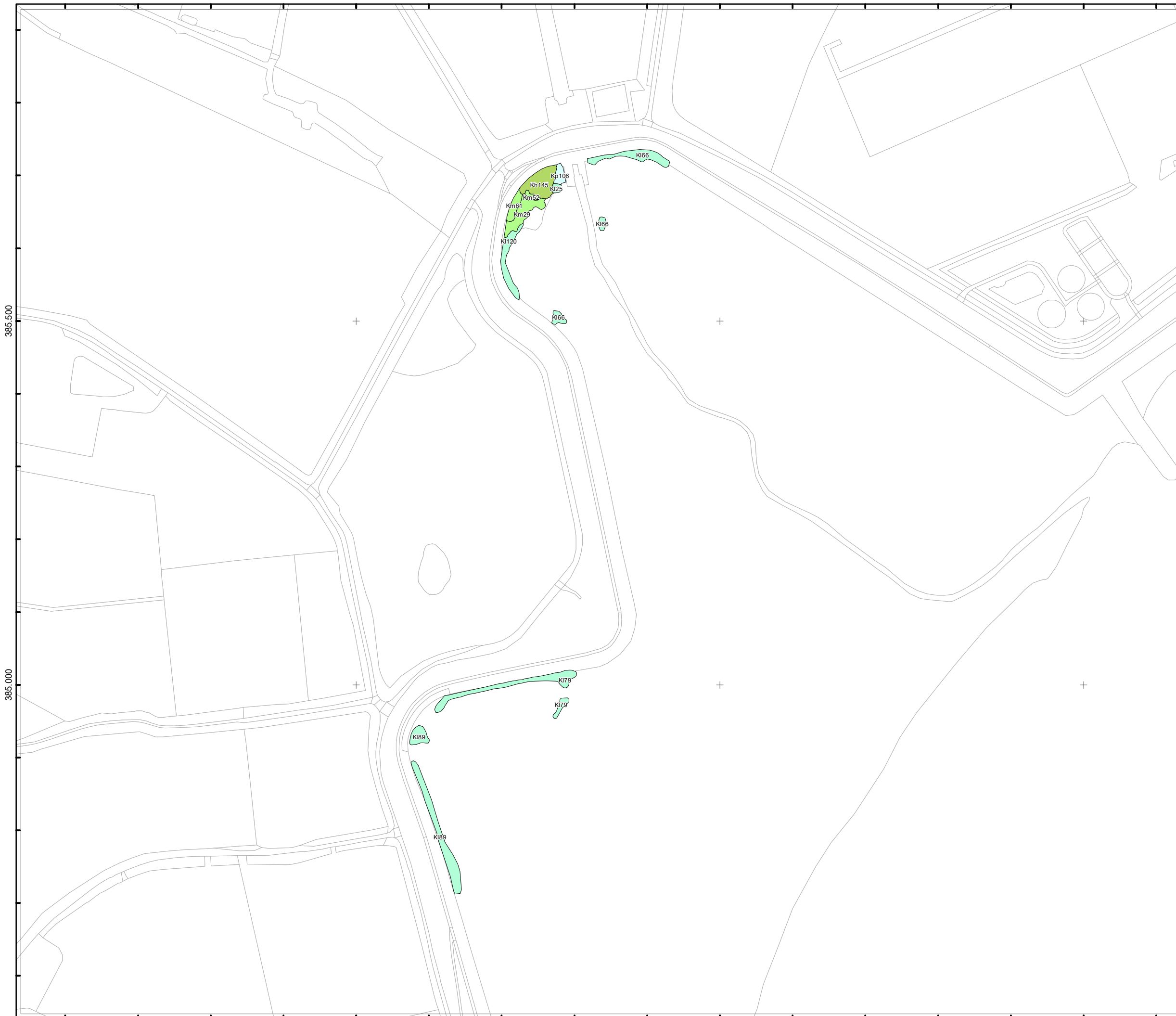
**kaart 8 van 54**

Schaal: 1:5.000



**Legenda**

-  Kw: Kaal water
-  Kv: Kaal veek
-  Ks: Kaal (droogvallend) slik
-  Kz: Kaal zand
-  Kst: Kaal stenen
-  Wz: Zilte watervegetatie
-  Kp: Pionierzone kwelder
-  Kpb: Pionierzone brakke kwelder (estuaria)
-  Kl: Lage kwelder
-  Klb: Lage kwelder brakke kwelder (estuaria)
-  Km: Middelhoge kwelder
-  Kmb: Middelhoge brakke kwelder (estuaria)
-  Kn: Nitrofiële vegetatie
-  Kh: Hoge kwelder, incl. duinvoet
-  Sv: Strandvlakte en embryoduintjes
-  Dd: Droge duinen
-  Dv: Vochtige duinen






**Bijlage IV**  
**Vegetatiekaart Westerschelde**  
**2016**

**kaart 9 van 54**

Schaal: 1:5.000



**Legenda**

-  Kw: Kaal water
-  Kv: Kaal veek
-  Ks: Kaal (droogvallend) slik
-  Kz: Kaal zand
-  Kst: Kaal stenen
-  Wz: Zilte watervegetatie
-  Kp: Pionierzone kwelder
-  Kpb: Pionierzone brakke kwelder (estuaria)
-  Kl: Lage kwelder
-  Klb: Lage kwelder brakke kwelder (estuaria)
-  Km: Middelhoge kwelder
-  Kmb: Middelhoge brakke kwelder (estuaria)
-  Kn: Nitrofiële vegetatie
-  Kh: Hoge kwelder, incl. duinvoet
-  Sv: Strandvlakte en embryoduintjes
-  Dd: Droge duinen
-  Dv: Vochtige duinen

385.000

+

+

+

384.500

+

+

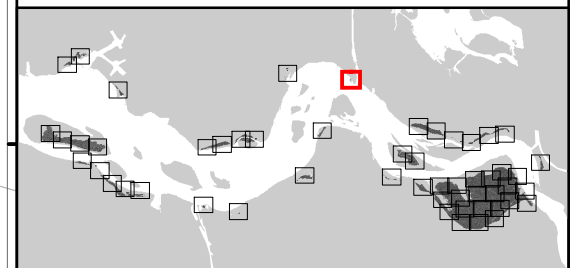
+

384.000

58.500

59.000


59.500



Bijlage IV  
Vegetatiekaart Westerschelde  
2016

kaart 10 van 54

Schaal: 1:5.000



Legenda

-  Kw: Kaal water
-  Kv: Kaal veek
-  Ks: Kaal (droogvallend) slijk
-  Kz: Kaal zand
-  Kst: Kaal stenen
-  Wz: Zilte watervegetatie
-  Kp: Pionierzone kwelder
-  Kpb: Pionierzone brakke kwelder (estuaria)
-  Kl: Lage kwelder
-  Klb: Lage kwelder brakke kwelder (estuaria)
-  Km: Middelhoge kwelder
-  Kmb: Middelhoge brakke kwelder (estuaria)
-  Kn: Nitrofiële vegetatie
-  Kh: Hoge kwelder, incl. duinvoet
-  Sv: Strandvlakte en embryoduintjes
-  Dd: Droge duinen
-  Dv: Vochtige duinen

381.000

380.500

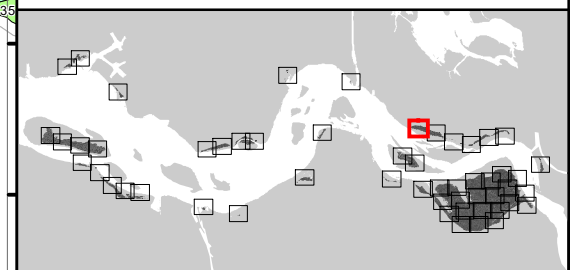
380.000

64.000

64.500

65.000

65.500



Rijkswaterstaat  
Ministerie van Infrastructuur en Milieu


Auteur: Bureau Waardenburg  
Projectnr CIV: 31127660  
Datum: 20-4-2018

© ondergrond: Topografische Dienst Kadaster

Bijlage IV  
Vegetatiekaart Westerschelde  
2016

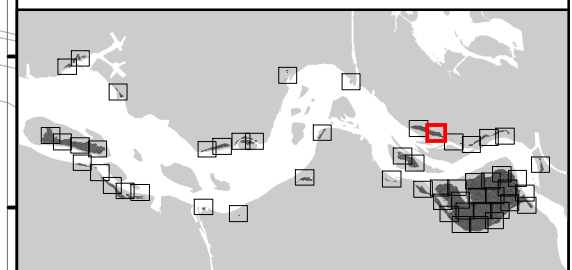
kaart 11 van 54

Schaal: 1:5.000



Legenda

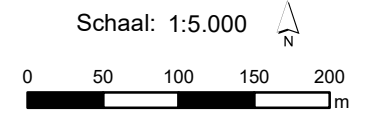
-  Kw: Kaal water
-  Kv: Kaal veek
-  Ks: Kaal (droogvallend) slijk
-  Kz: Kaal zand
-  Kst: Kaal stenen
-  Wz: Zilte watervegetatie
-  Kp: Pionierzone kwelder
-  Kpb: Pionierzone brakke kwelder (estuaria)
-  Kl: Lage kwelder
-  Klb: Lage kwelder brakke kwelder (estuaria)
-  Km: Middelhoge kwelder
-  Kmb: Middelhoge brakke kwelder (estuaria)
-  Kn: Nitrofiële vegetatie
-  Kh: Hoge kwelder, incl. duinvoet
-  Sv: Strandvlakte en embryoduintjes
-  Dd: Droge duinen
-  Dv: Vochtige duinen



**Bijlage IV**  
**Vegetatiekaart Westerschelde**  
**2016**

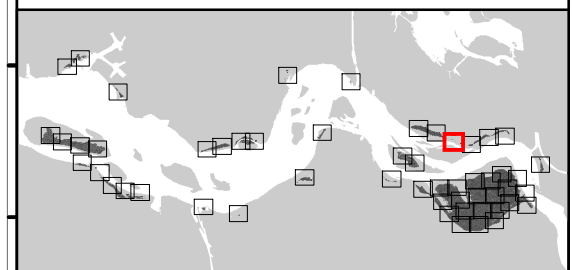
**kaart 12 van 54**

Schaal: 1:5.000



**Legenda**

-  Kw: Kaal water
-  Kv: Kaal veek
-  Ks: Kaal (droogvallend) slik
-  Kz: Kaal zand
-  Kst: Kaal stenen
-  Wz: Zilte watervegetatie
-  Kp: Pionierzone kwelder
-  Kpb: Pionierzone brakke kwelder (estuaria)
-  Kl: Lage kwelder
-  Klb: Lage kwelder brakke kwelder (estuaria)
-  Km: Middelhoge kwelder
-  Kmb: Middelhoge brakke kwelder (estuaria)
-  Kn: Nitrofiële vegetatie
-  Kh: Hoge kwelder, incl. duinvoet
-  Sv: Strandvlakte en embryoduintjes
-  Dd: Droge duinen
-  Dv: Vochtige duinen



 Rijkswaterstaat  
Ministerie van Infrastructuur en Milieu


Auteur: Bureau Waardenburg  
Projectnr CIV: 31127660  
Datum: 20-4-2018



**Bijlage IV  
Vegetatiekaart Westerschelde  
2016**

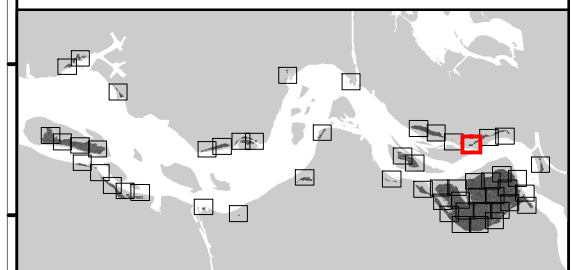
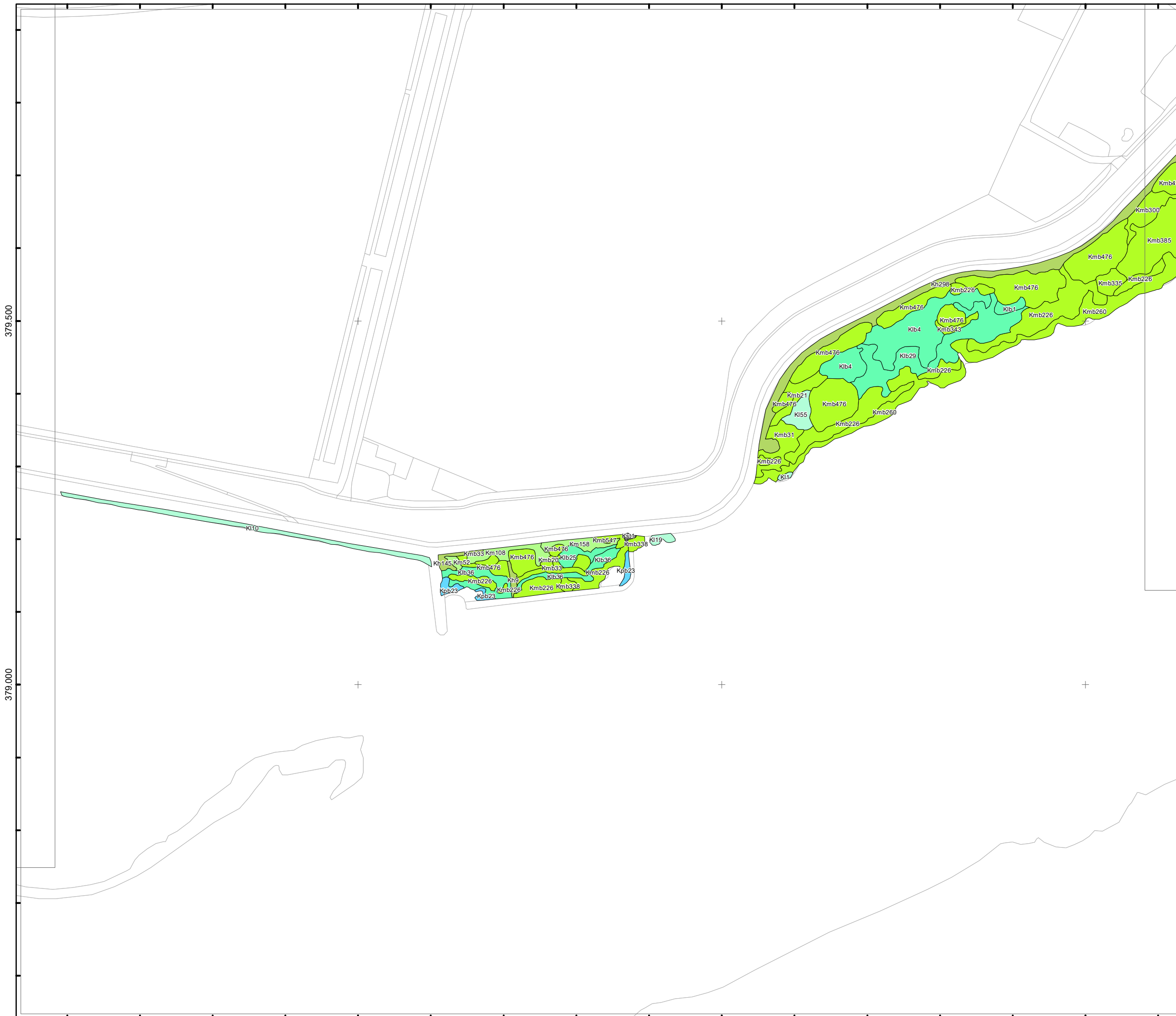
**kaart 13 van 54**

Schaal: 1:5.000



**Legenda**

- Kw: Kaal water
- Kv: Kaal veek
- Ks: Kaal (droogvallend) slik
- Kz: Kaal zand
- Kst: Kaal stenen
- Wz: Zilte watervegetatie
- Kp: Pionierzone kwelder
- Kpb: Pionierzone brakke kwelder (estuaria)
- Kl: Lage kwelder
- Klb: Lage kwelder brakke kwelder (estuaria)
- Km: Middelhoge kwelder
- Kmb: Middelhoge brakke kwelder (estuaria)
- Kn: Nitrofiële vegetatie
- Kh: Hoge kwelder, incl. duinvoet
- Sv: Strandvlakte en embryoduintjes
- Dd: Droge duinen
- Dv: Vochtige duinen



69.000 69.500 70.000


379.000 379.500



**Bijlage IV  
Vegetatiekaart Westerschelde  
2016**

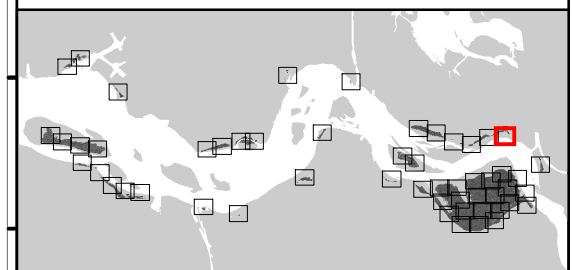
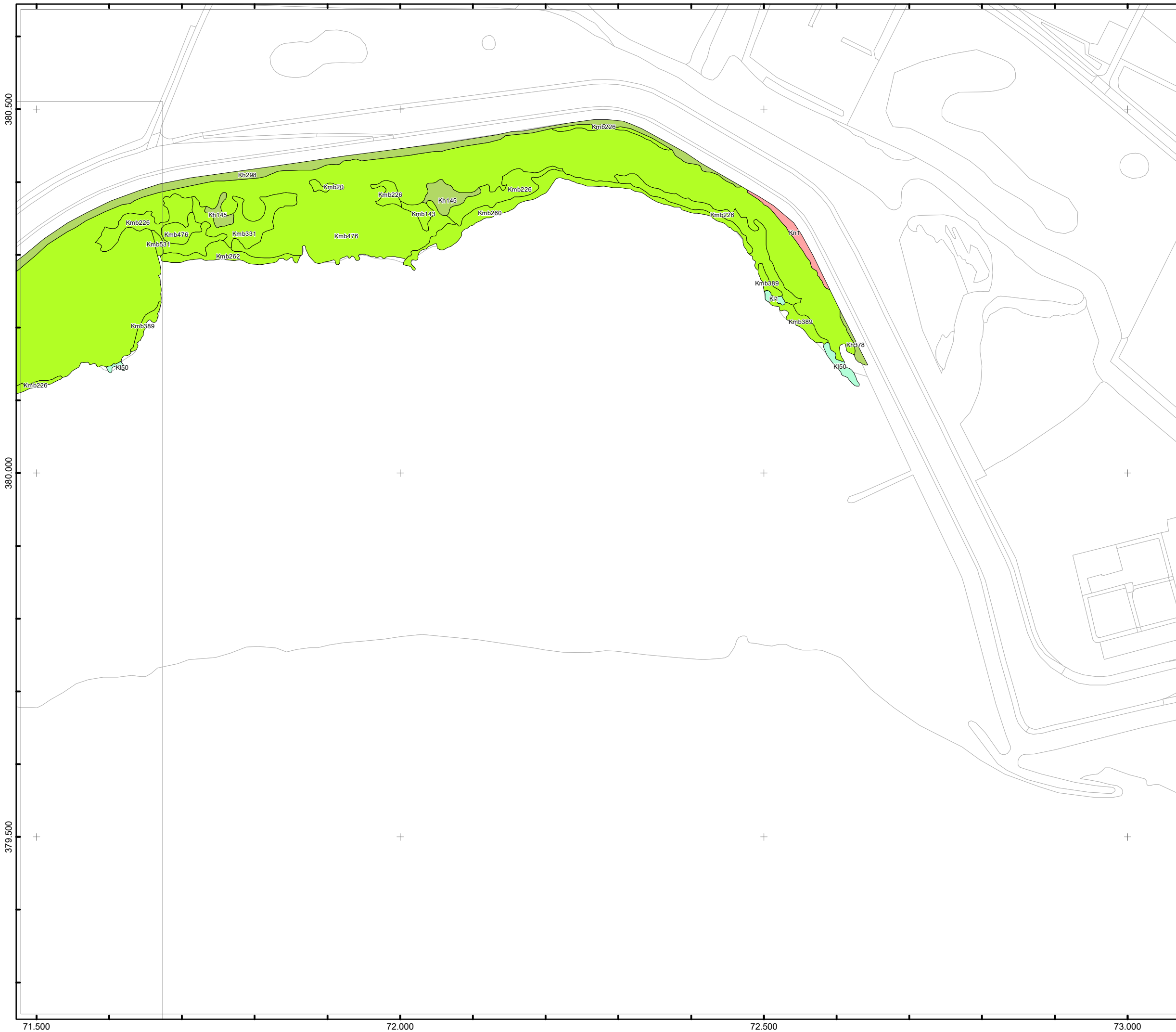
**kaart 15 van 54**

Schaal: 1:5.000



**Legenda**

-  Kw: Kaal water
-  Kv: Kaal veek
-  Ks: Kaal (drogvallend) slik
-  Kz: Kaal zand
-  Kst: Kaal stenen
-  Wz: Zilte watervegetatie
-  Kp: Pionierzone kwelder
-  Kpb: Pionierzone brakke kwelder (estuaria)
-  Kl: Lage kwelder
-  Klb: Lage kwelder brakke kwelder (estuaria)
-  Km: Middelhoge kwelder
-  Kmb: Middelhoge brakke kwelder (estuaria)
-  Kn: Nitrofiële vegetatie
-  Kh: Hoge kwelder, incl. duinvoet
-  Sv: Strandvlakte en embryoduintjes
-  Dd: Droge duinen
-  Dv: Vochtige duinen



Rijkswaterstaat  
Ministerie van Infrastructuur en Milieu

Auteur: Bureau Waardenburg  
Projectnr CIV: 31127660  
Datum: 20-4-2018

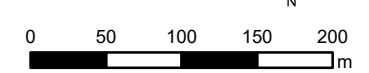
© ondergrond: Topografische Dienst Kadaster



**Bijlage IV**  
**Vegetatiekaart Westerschelde**  
**2016**

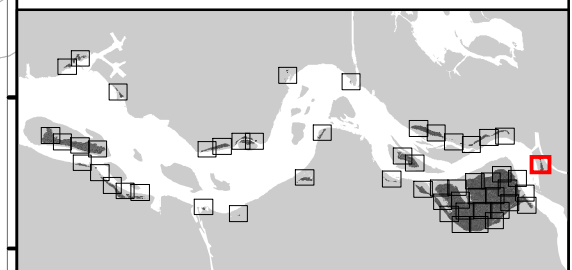
**kaart 16 van 54**

Schaal: 1:5.000



**Legenda**

-  Kw: Kaal water
-  Kv: Kaal veek
-  Ks: Kaal (droogvallend) slik
-  Kz: Kaal zand
-  Kst: Kaal stenen
-  Wz: Zilte watervegetatie
-  Kp: Pionierzone kwelder
-  Kpb: Pionierzone brakke kwelder (estuaria)
-  Kl: Lage kwelder
-  Klb: Lage kwelder brakke kwelder (estuaria)
-  Km: Middelhoge kwelder
-  Kmb: Middelhoge brakke kwelder (estuaria)
-  Kn: Nitrofiële vegetatie
-  Kh: Hoge kwelder, incl. duinvoet
-  Sv: Strandvlakte en embryoduintjes
-  Dd: Droge duinen
-  Dv: Vochtige duinen




 Rijkswaterstaat  
Ministerie van Infrastructuur en Milieu  
Auteur: Bureau Waardenburg  
Projectnr CIV: 31127660  
Datum: 20-4-2018

Bijlage IV  
Vegetatiekaart Westerschelde  
2016

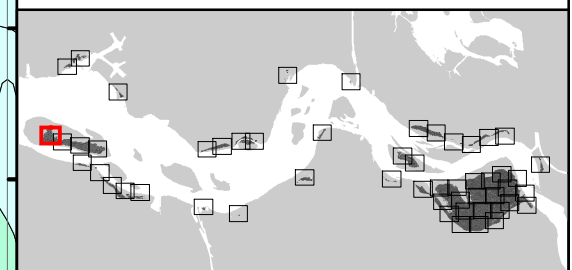
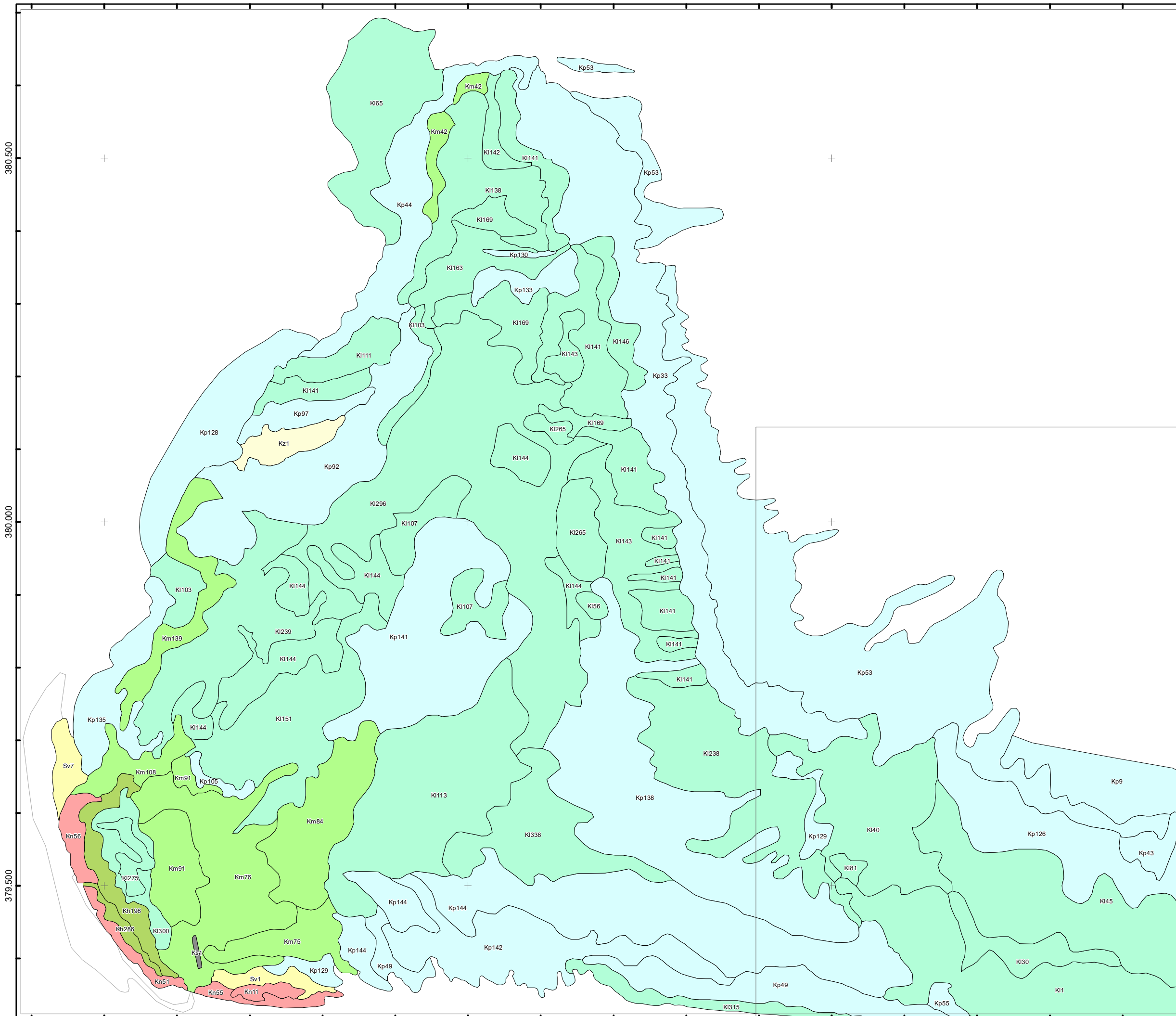
kaart 17 van 54

Schaal: 1:5.000



Legenda

-  Kw: Kaal water
-  Kv: Kaal veek
-  Ks: Kaal (droogvallend) slik
-  Kz: Kaal zand
-  Kst: Kaal stenen
-  Wz: Zilte watervegetatie
-  Kp: Pionierzone kwelder
-  Kpb: Pionierzone brakke kwelder (estuaria)
-  Kl: Lage kwelder
-  Klb: Lage kwelder brakke kwelder (estuaria)
-  Km: Middelhoge kwelder
-  Kmb: Middelhoge brakke kwelder (estuaria)
-  Kn: Nitrofiële vegetatie
-  Kh: Hoge kwelder, incl. duinvoet
-  Sv: Strandvlakte en embryoduintjes
-  Dd: Droge duinen
-  Dv: Vochtige duinen



Rijkswaterstaat  
Ministerie van Infrastructuur en Milieu

Auteur: Bureau Waardenburg  
Projectnr CIV: 31127660  
Datum: 20-4-2018

**Bijlage IV  
Vegetatiekaart Westerschelde  
2016**

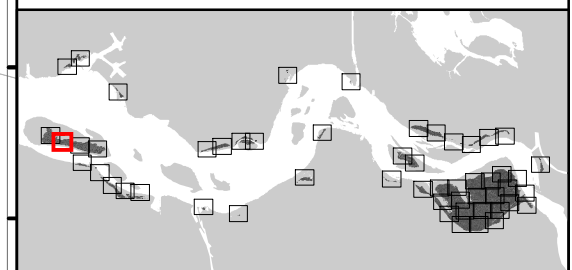
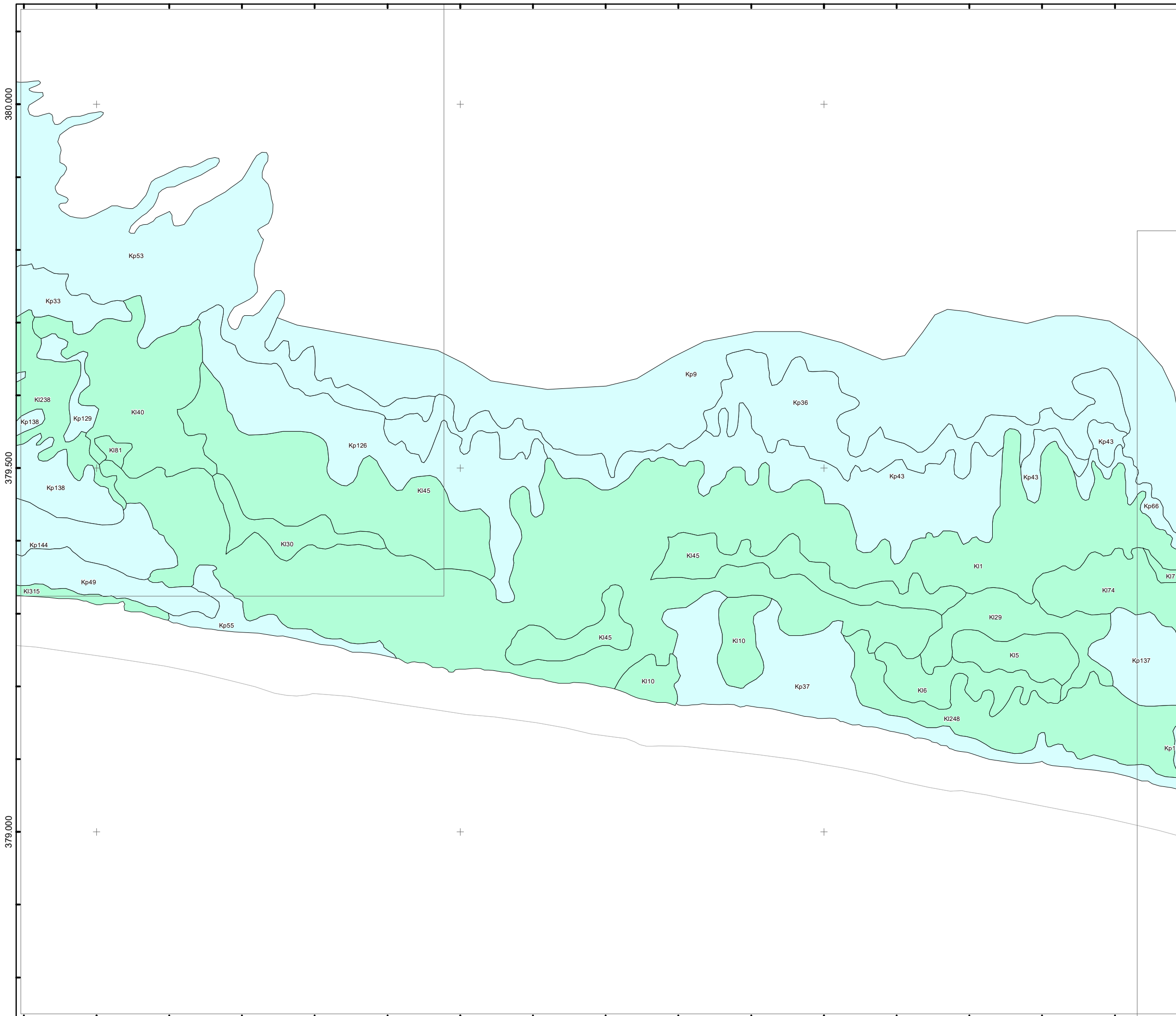
**kaart 18 van 54**

Schaal: 1:5.000



**Legenda**

- Kw: Kaal water
- Kv: Kaal veek
- Ks: Kaal (droogvallend) slik
- Kz: Kaal zand
- Kst: Kaal stenen
- Wz: Zilte watervegetatie
- Kp: Pionierzone kwelder
- Kpb: Pionierzone brakke kwelder (estuaria)
- Kl: Lage kwelder
- Klb: Lage kwelder brakke kwelder (estuaria)
- Km: Middelhoge kwelder
- Kmb: Middelhoge brakke kwelder (estuaria)
- Kn: Nitrofiële vegetatie
- Kh: Hoge kwelder, incl. duinvoet
- Sv: Strandvlakte en embryoduintjes
- Dd: Droge duinen
- Dv: Vochtige duinen



Rijkswaterstaat  
Ministerie van Infrastructuur en Milieu

Auteur: Bureau Waardenburg  
Projectnr CIV: 31127660  
Datum: 20-4-2018








**Bijlage IV**  
**Vegetatiekaart Westerschelde**  
**2016**

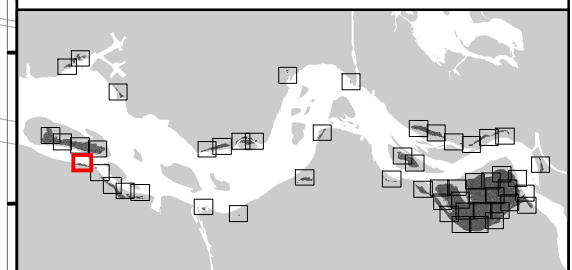
**kaart 21 van 54**

Schaal: 1:5.000



**Legenda**

-  Kw: Kaal water
-  Kv: Kaal veek
-  Ks: Kaal (droogvallend) slik
-  Kz: Kaal zand
-  Kst: Kaal stenen
-  Wz: Zilte watervegetatie
-  Kp: Pionierzone kwelder
-  Kpb: Pionierzone brakke kwelder (estuaria)
-  Kl: Lage kwelder
-  Klb: Lage kwelder brakke kwelder (estuaria)
-  Km: Middelhoge kwelder
-  Kmb: Middelhoge brakke kwelder (estuaria)
-  Kn: Nitrofiële vegetatie
-  Kh: Hoge kwelder, incl. duinvoet
-  Sv: Strandvlakte en embryoduintjes
-  Dd: Droge duinen
-  Dv: Vochtige duinen










**Bijlage IV**  
**Vegetatiekaart Westerschelde**  
**2016**

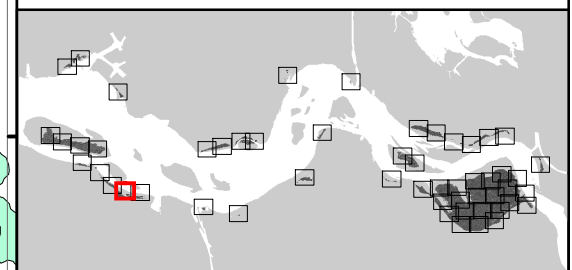
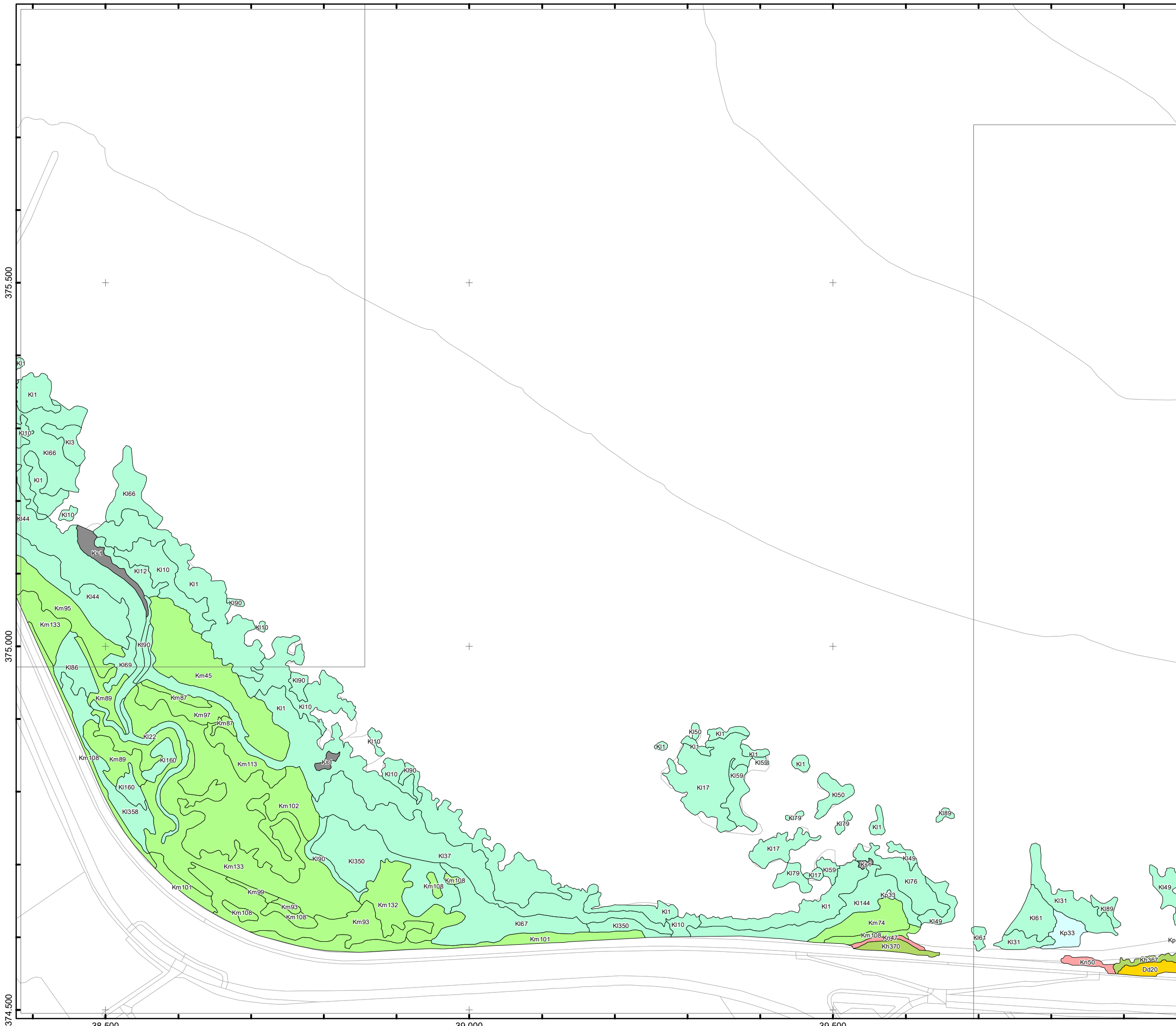
**kaart 24 van 54**

Schaal: 1:5.000



**Legenda**

-  Kw: Kaal water
-  Kv: Kaal veek
-  Ks: Kaal (droogvallend) slik
-  Kz: Kaal zand
-  Kst: Kaal stenen
-  Wz: Zilte watervegetatie
-  Kp: Pionierzone kwelder
-  Kpb: Pionierzone brakke kwelder (estuaria)
-  Kl: Lage kwelder
-  Klb: Lage kwelder brakke kwelder (estuaria)
-  Km: Middelhoge kwelder
-  Kmb: Middelhoge brakke kwelder (estuaria)
-  Kn: Nitrofiële vegetatie
-  Kh: Hoge kwelder, incl. duinvoet
-  Sv: Strandvlakte en embryoduintjes
-  Dd: Droge duinen
-  Dv: Vochtige duinen




 Rijkswaterstaat  
Ministerie van Infrastructuur en Milieu

Auteur: Bureau Waardenburg  
Projectnr CIV: 31127660  
Datum: 20-4-2018

**Bijlage IV**  
**Vegetatiekaart Westerschelde**  
**2016**

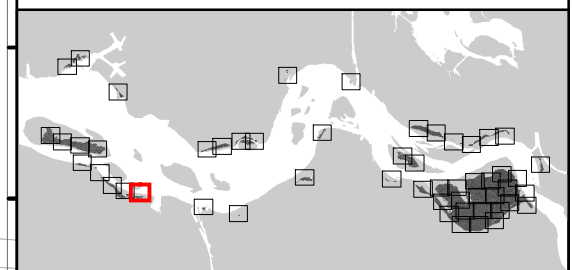
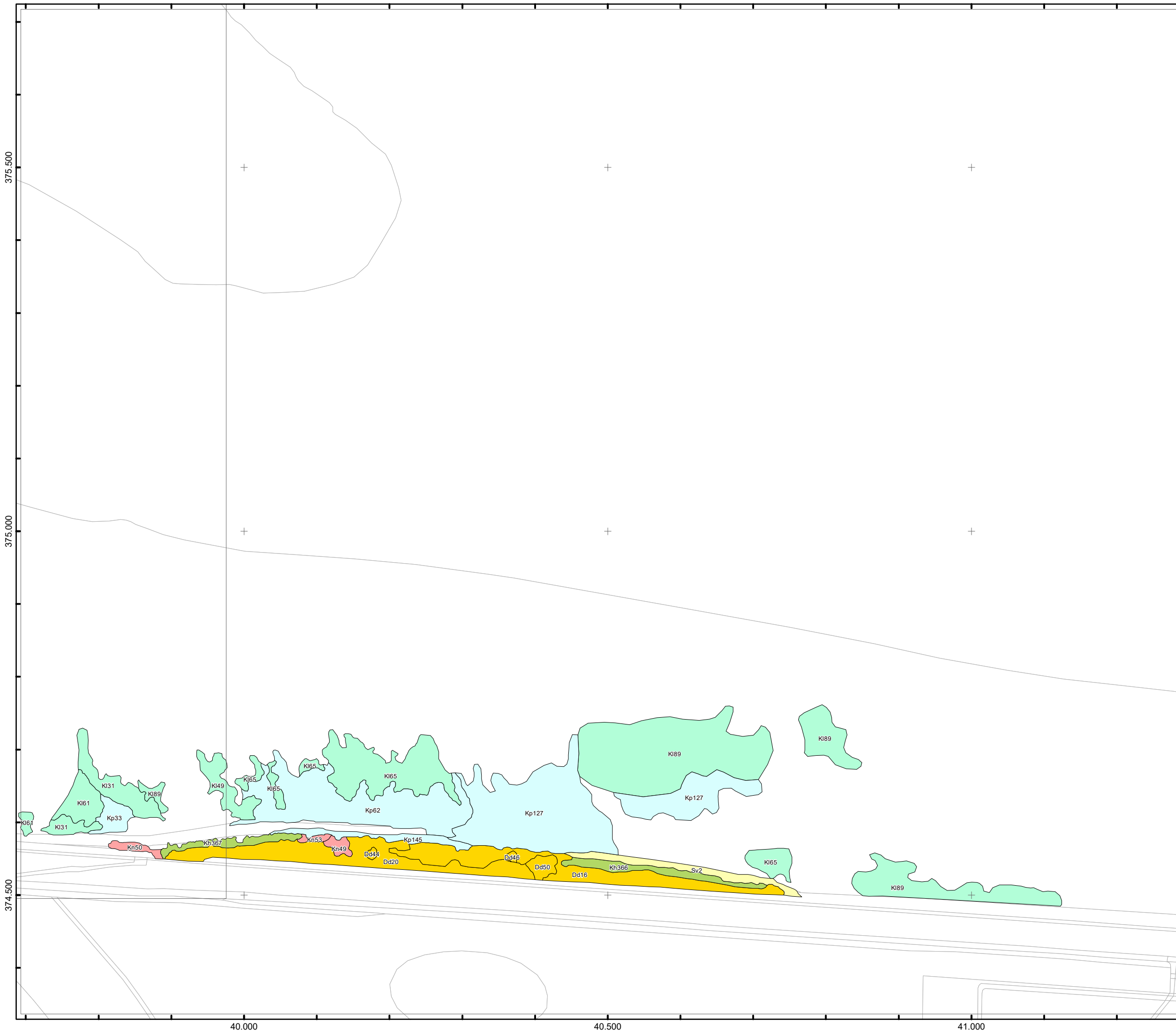
**kaart 25 van 54**

Schaal: 1:5.000



**Legenda**


-  Kw: Kaal water
-  Kv: Kaal veek
-  Ks: Kaal (droogvallend) slik
-  Kz: Kaal zand
-  Kst: Kaal stenen
-  Wz: Zilte watervegetatie
-  Kp: Pionierzone kwelder
-  Kpb: Pionierzone brakke kwelder (estuaria)
-  Kl: Lage kwelder
-  Klb: Lage kwelder brakke kwelder (estuaria)
-  Km: Middelhoge kwelder
-  Kmb: Middelhoge brakke kwelder (estuaria)
-  Kn: Nitrofiële vegetatie
-  Kh: Hoge kwelder, incl. duinvoet
-  Sv: Strandvlakte en embryoduintjes
-  Dd: Droge duinen
-  Dv: Vochtige duinen



**Bijlage IV**  
**Vegetatiekaart Westerschelde**  
**2016**

**kaart 26 van 54**

Schaal: 1:5.000



**Legenda**

-  Kw: Kaal water
-  Kv: Kaal veek
-  Ks: Kaal (droogvallend) slik
-  Kz: Kaal zand
-  Kst: Kaal stenen
-  Wz: Zilte watervegetatie
-  Kp: Pionierzone kwelder
-  Kpb: Pionierzone brakke kwelder (estuaria)
-  Kl: Lage kwelder
-  Klb: Lage kwelder brakke kwelder (estuaria)
-  Km: Middelhoge kwelder
-  Kmb: Middelhoge brakke kwelder (estuaria)
-  Kn: Nitrofiële vegetatie
-  Kh: Hoge kwelder, incl. duinvoet
-  Sv: Strandvlakte en embryoduintjes
-  Dd: Droge duinen
-  Dv: Vochtige duinen

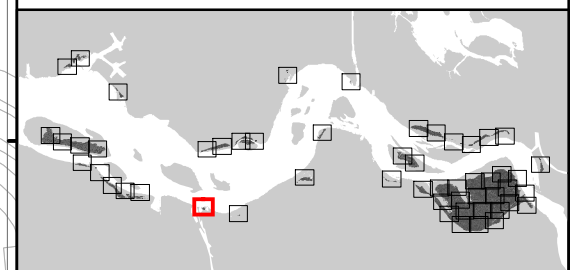
374.000

373.500

45.500

46.000

46.500



Rijkswaterstaat  
Ministerie van Infrastructuur en Milieu


Auteur: Bureau Waardenburg  
Projectnr CIV: 31127660  
Datum: 20-4-2018

© ondergrond: Topografische Dienst Kadaster

**Bijlage IV**  
**Vegetatiekaart Westerschelde**  
**2016**

**kaart 27 van 54**

Schaal: 1:5.000



**Legenda**

-  Kw: Kaal water
-  Kv: Kaal veek
-  Ks: Kaal (droogvallend) slik
-  Kz: Kaal zand
-  Kst: Kaal stenen
-  Wz: Zilte watervegetatie
-  Kp: Pionierzone kwelder
-  Kpb: Pionierzone brakke kwelder (estuaria)
-  Kl: Lage kwelder
-  Klb: Lage kwelder brakke kwelder (estuaria)
-  Km: Middelhoge kwelder
-  Kmb: Middelhoge brakke kwelder (estuaria)
-  Kn: Nitrofiële vegetatie
-  Kh: Hoge kwelder, incl. duinvoet
-  Sv: Strandvlakte en embryoduintjes
-  Dd: Droge duinen
-  Dv: Vochtige duinen

373.500

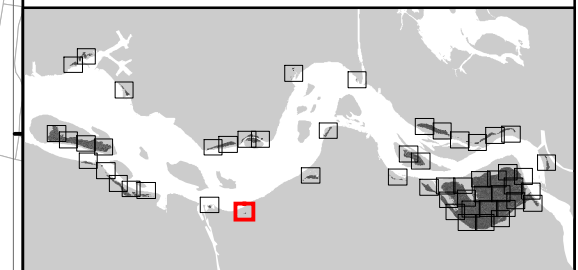
373.000

372.500

48.500

49.000

49.500






**Bijlage IV**  
**Vegetatiekaart Westerschelde**  
**2016**

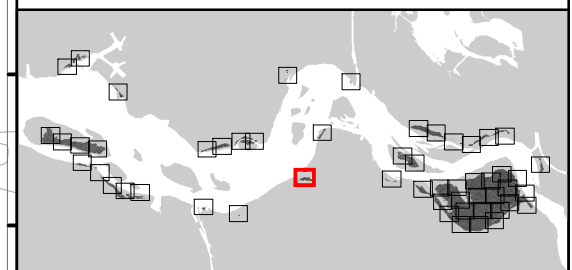
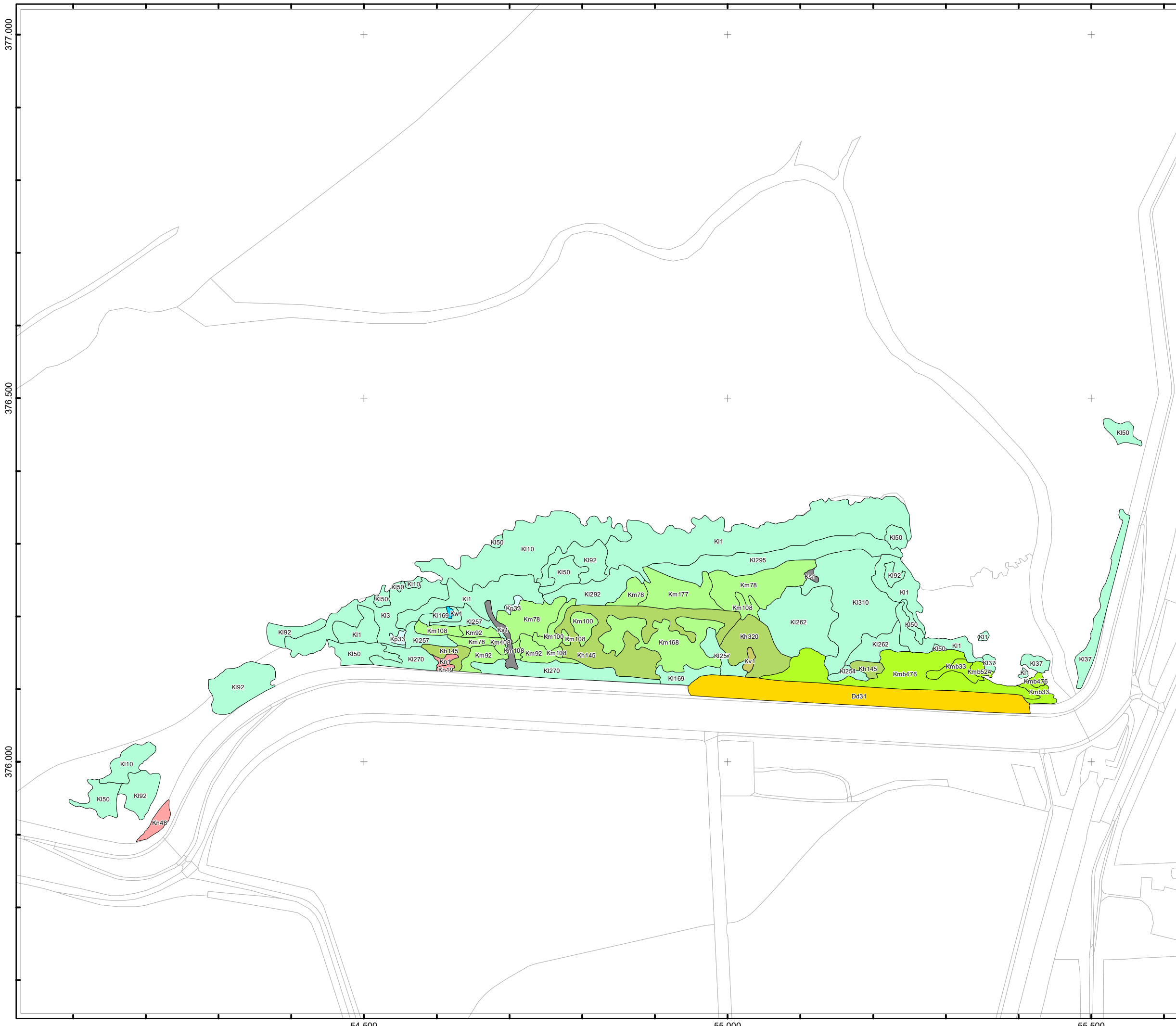
**kaart 28 van 54**

Schaal: 1:5.000



**Legenda**

- Kw: Kaal water
- Kv: Kaal veek
- Ks: Kaal (droogvallend) slik
- Kz: Kaal zand
- Kst: Kaal stenen
- Wz: Zilte watervegetatie
- Kp: Pionierzone kwelder
- Kpb: Pionierzone brakke kwelder (estuaria)
- Kl: Lage kwelder
- Klb: Lage kwelder brakke kwelder (estuaria)
- Km: Middelhoge kwelder
- Kmb: Middelhoge brakke kwelder (estuaria)
- Kn: Nitrofiële vegetatie
- Kh: Hoge kwelder, incl. duinvoet
- Sv: Strandvlakte en embryoduintjes
- Dd: Droge duinen
- Dv: Vochtige duinen



Rijkswaterstaat  
 Ministerie van Infrastructuur en Milieu


Auteur: Bureau Waardenburg  
 Projectnr CIV: 31127660  
 Datum: 20-4-2018

© ondergrond: Topografische Dienst Kadaster

**Bijlage IV**  
**Vegetatiekaart Westerschelde**  
**2016**

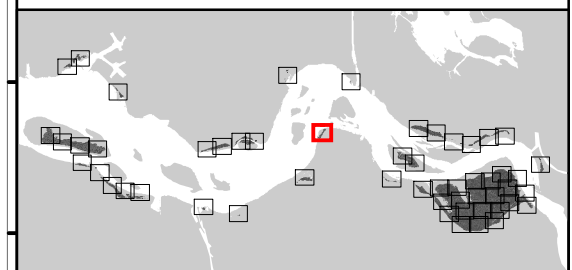
**kaart 29 van 54**

Schaal: 1:5.000



**Legenda**

-  Kw: Kaal water
-  Kv: Kaal veek
-  Ks: Kaal (droogvallend) slik
-  Kz: Kaal zand
-  Kst: Kaal stenen
-  Wz: Zilte watervegetatie
-  Kp: Pionierzone kwelder
-  Kpb: Pionierzone brakke kwelder (estuaria)
-  Kl: Lage kwelder
-  Klb: Lage kwelder brakke kwelder (estuaria)
-  Km: Middelhoge kwelder
-  Kmb: Middelhoge brakke kwelder (estuaria)
-  Kn: Nitrofiële vegetatie
-  Kh: Hoge kwelder, incl. duinvoet
-  Sv: Strandvlakte en embryoduintjes
-  Dd: Droge duinen
-  Dv: Vochtige duinen






**Bijlage IV**  
**Vegetatiekaart Westerschelde**  
**2016**

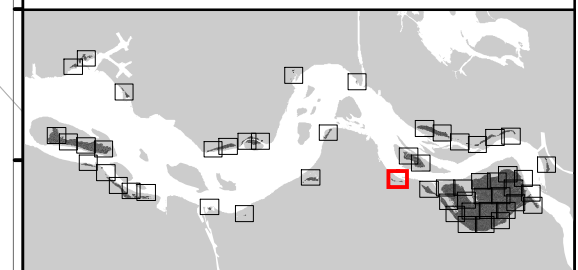
**kaart 30 van 54**

Schaal: 1:5.000



**Legenda**

-  Kw: Kaal water
-  Kv: Kaal veek
-  Ks: Kaal (drogvallend) slik
-  Kz: Kaal zand
-  Kst: Kaal stenen
-  Wz: Zilte watervegetatie
-  Kp: Pionierzone kwelder
-  Kpb: Pionierzone brakke kwelder (estuaria)
-  Kl: Lage kwelder
-  Klb: Lage kwelder brakke kwelder (estuaria)
-  Km: Middelhoge kwelder
-  Kmb: Middelhoge brakke kwelder (estuaria)
-  Kn: Nitrofiële vegetatie
-  Kh: Hoge kwelder, incl. duinvoet
-  Sv: Strandvlakte en embryoduintjes
-  Dd: Droge duinen
-  Dv: Vochtige duinen

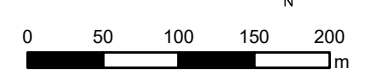




**Bijlage IV  
Vegetatiekaart Westerschelde  
2016**

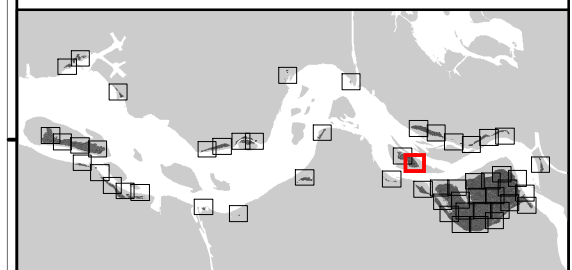
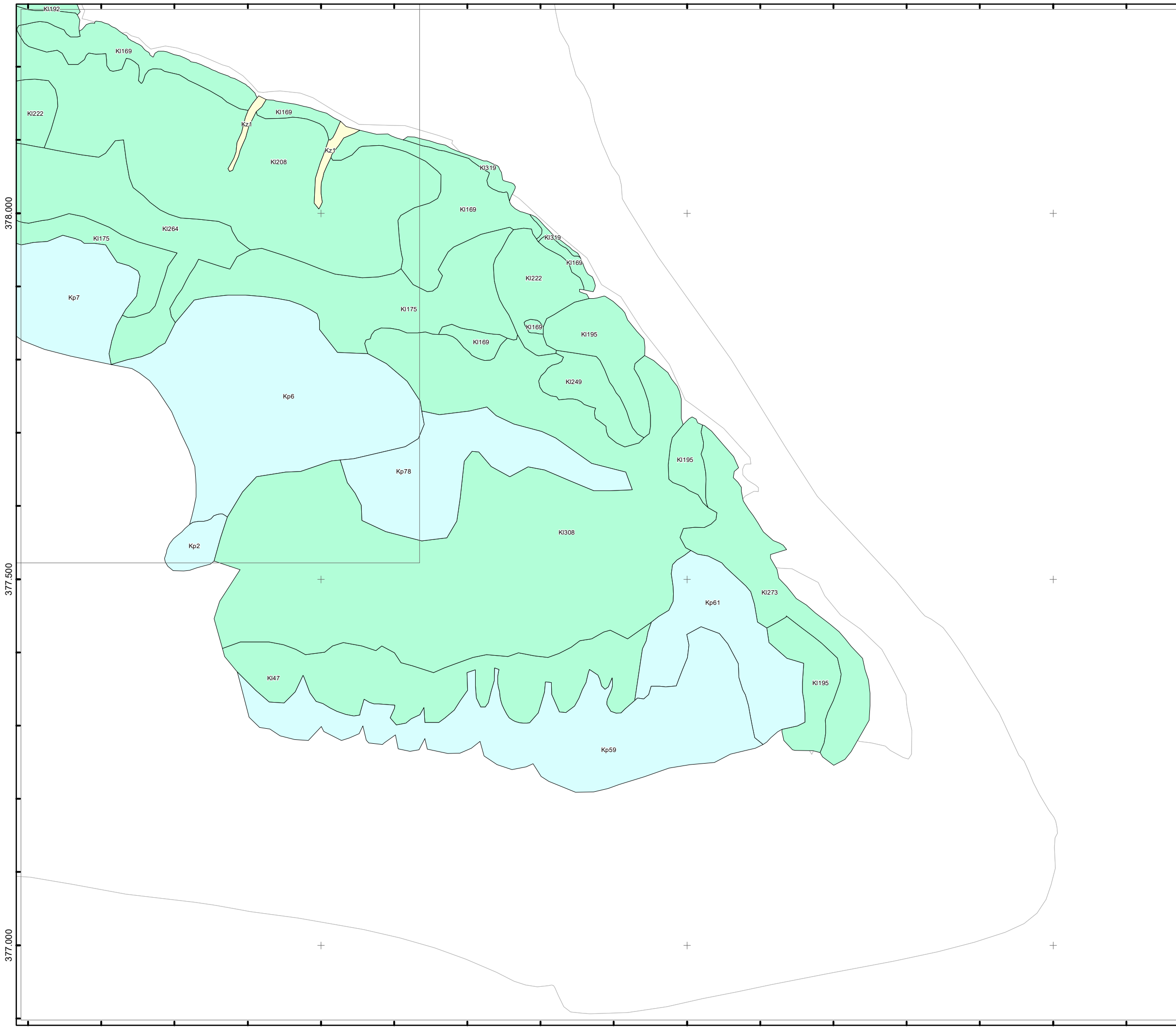
**kaart 32 van 54**

Schaal: 1:5.000



**Legenda**

- Kw: Kaal water
- Kv: Kaal veek
- Ks: Kaal (droogvallend) slik
- Kz: Kaal zand
- Kst: Kaal stenen
- Wz: Zilte watervegetatie
- Kp: Pionierzone kwelder
- Kpb: Pionierzone brakke kwelder (estuaria)
- Kl: Lage kwelder
- Klb: Lage kwelder brakke kwelder (estuaria)
- Km: Middelhoge kwelder
- Kmb: Middelhoge brakke kwelder (estuaria)
- Kn: Nitrofiële vegetatie
- Kh: Hoge kwelder, incl. duinvoet
- Sv: Strandvlakte en embryoduintjes
- Dd: Droge duinen
- Dv: Vochtige duinen




Rijkswaterstaat  
Ministerie van Infrastructuur en Milieu  
Auteur: Bureau Waardenburg  
Projectnr CIV: 31127660  
Datum: 20-4-2018

Bijlage IV  
Vegetatiekaart Westerschelde  
2016

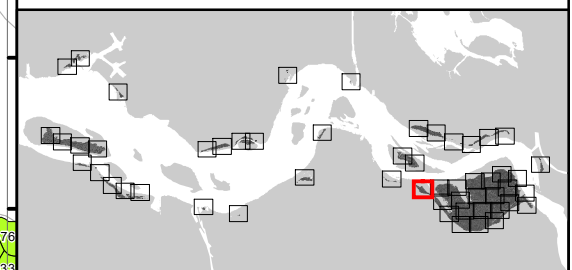
kaart 33 van 54

Schaal: 1:5.000



Legenda

-  Kw: Kaal water
-  Kv: Kaal veek
-  Ks: Kaal (droogvallend) slik
-  Kz: Kaal zand
-  Kst: Kaal stenen
-  Wz: Zilte watervegetatie
-  Kp: Pionierzone kwelder
-  Kpb: Pionierzone brakke kwelder (estuaria)
-  Kl: Lage kwelder
-  Klb: Lage kwelder brakke kwelder (estuaria)
-  Km: Middelhoge kwelder
-  Kmb: Middelhoge brakke kwelder (estuaria)
-  Kn: Nitrofiële vegetatie
-  Kh: Hoge kwelder, incl. duinvoet
-  Sv: Strandvlakte en embryoduintjes
-  Dd: Droge duinen
-  Dv: Vochtige duinen



64.500

65.000

65.500

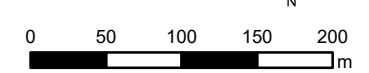
376.000  
375.500  
375.000



**Bijlage IV  
Vegetatiekaart Westerschelde  
2016**

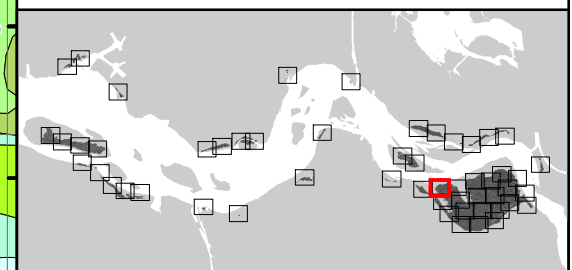
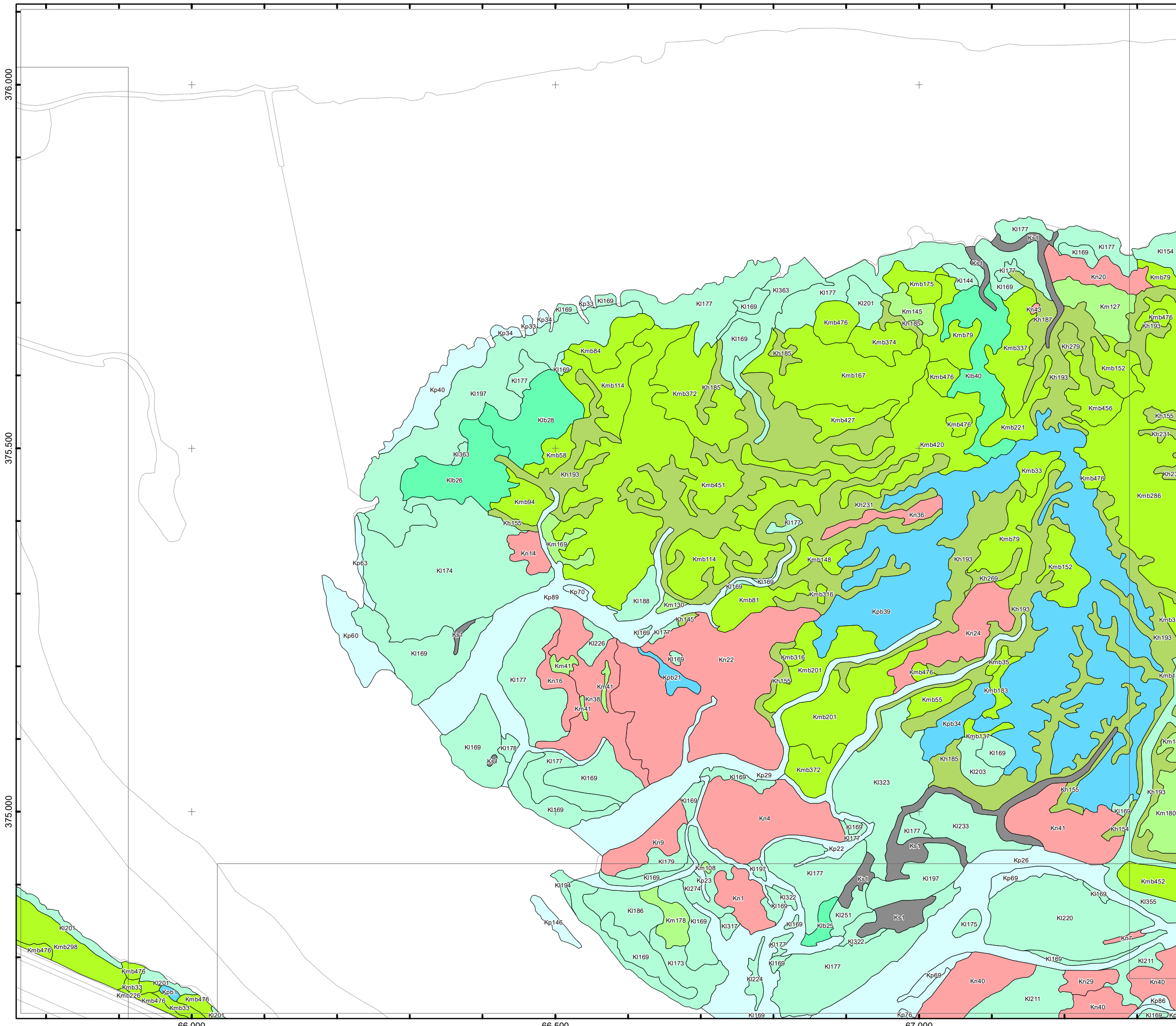
**kaart 34 van 54**

Schaal: 1:5.000



**Legenda**

- Kw: Kaal water
- Kv: Kaal veek
- Ks: Kaal (droogvallend) slik
- Kz: Kaal zand
- Kst: Kaal stenen
- Wz: Zilte watervegetatie
- Kp: Pionierzone kwelder
- Kpb: Pionierzone brakke kwelder (estuaria)
- Kl: Lage kwelder
- Klb: Lage kwelder brakke kwelder (estuaria)
- Km: Middelhoge kwelder
- Kmb: Middelhoge brakke kwelder (estuaria)
- Kn: Nitrofiële vegetatie
- Kh: Hoge kwelder, incl. duinvoet
- Sv: Strandvlakte en embryoduintjes
- Dd: Droge duinen
- Dv: Vochtige duinen



Rijkswaterstaat  
Ministerie van Infrastructuur en Milieu

Auteur: Bureau Waardenburg  
Projectnr CIV: 31127660  
Datum: 20-4-2018

© ondergrond: Topografische Dienst Kadaster

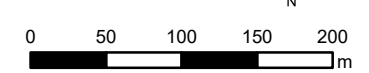
376.000  
375.500  
375.000

66.000 66.500 67.000

**Bijlage IV**  
**Vegetatiekaart Westerschelde**  
**2016**

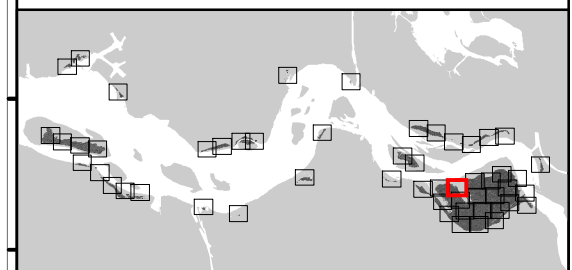
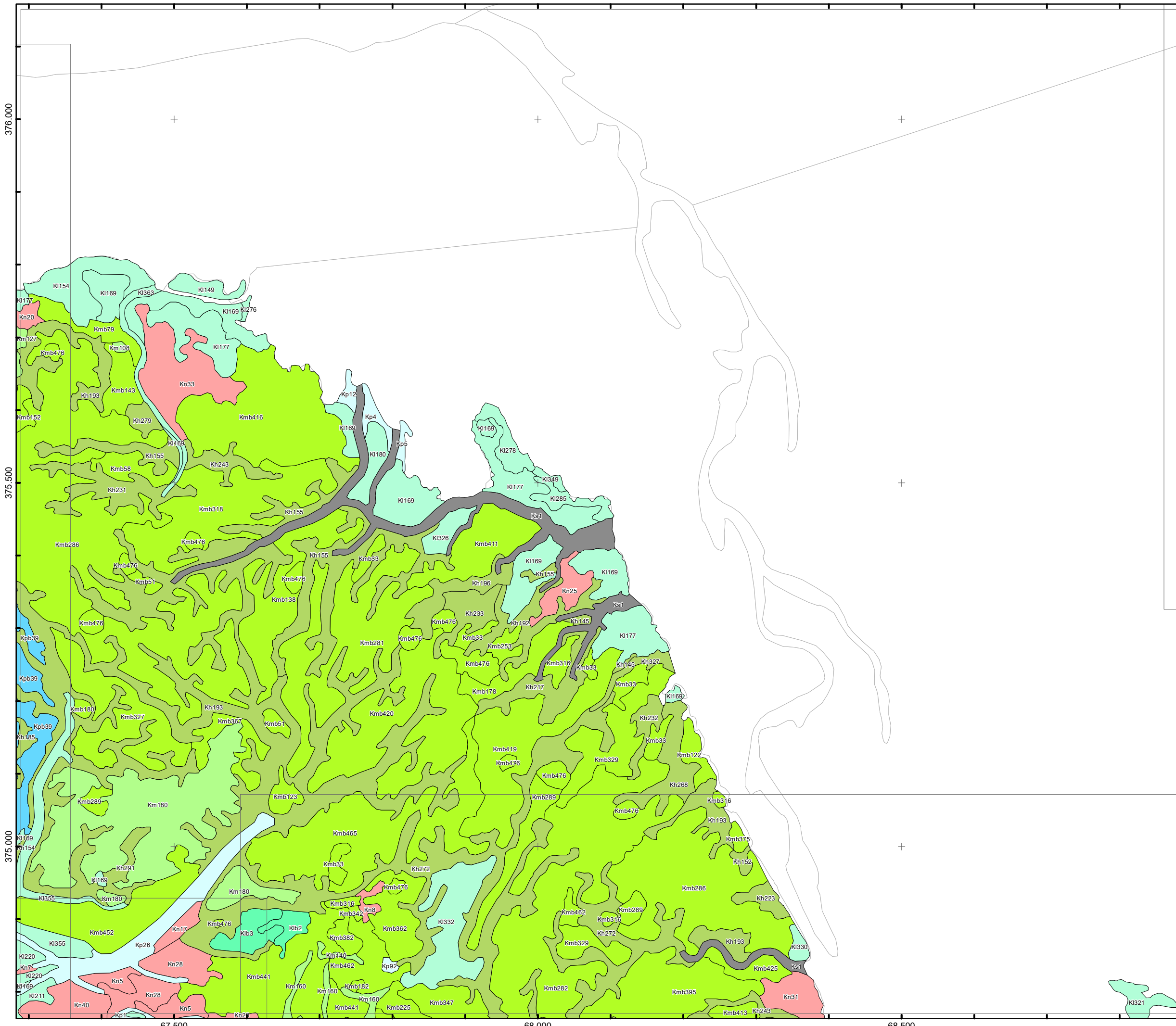
**kaart 35 van 54**

Schaal: 1:5.000



**Legenda**

- Kw: Kaal water
- Kv: Kaal veek
- Ks: Kaal (droogvallend) slik
- Kz: Kaal zand
- Kst: Kaal stenen
- Wz: Zilte watervegetatie
- Kp: Pionierzone kwelder
- Kpb: Pionierzone brakke kwelder (estuaria)
- Kl: Lage kwelder
- Klb: Lage kwelder brakke kwelder (estuaria)
- Km: Middelhoge kwelder
- Kmb: Middelhoge brakke kwelder (estuaria)
- Kn: Nitrofiële vegetatie
- Kh: Hoge kwelder, incl. duinvoet
- Sv: Strandvlakte en embryoduintjes
- Dd: Droge duinen
- Dv: Vochtige duinen



Rijkswaterstaat  
 Ministerie van Infrastructuur en Milieu  
 Auteur: Bureau Waardenburg  
 Projectnr CIV: 31127660  
 Datum: 20-4-2018

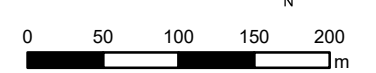
© ondergrond: Topografische Dienst Kadaster



**Bijlage IV**  
**Vegetatiekaart Westerschelde**  
**2016**

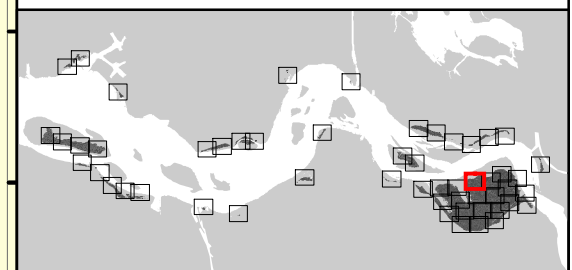
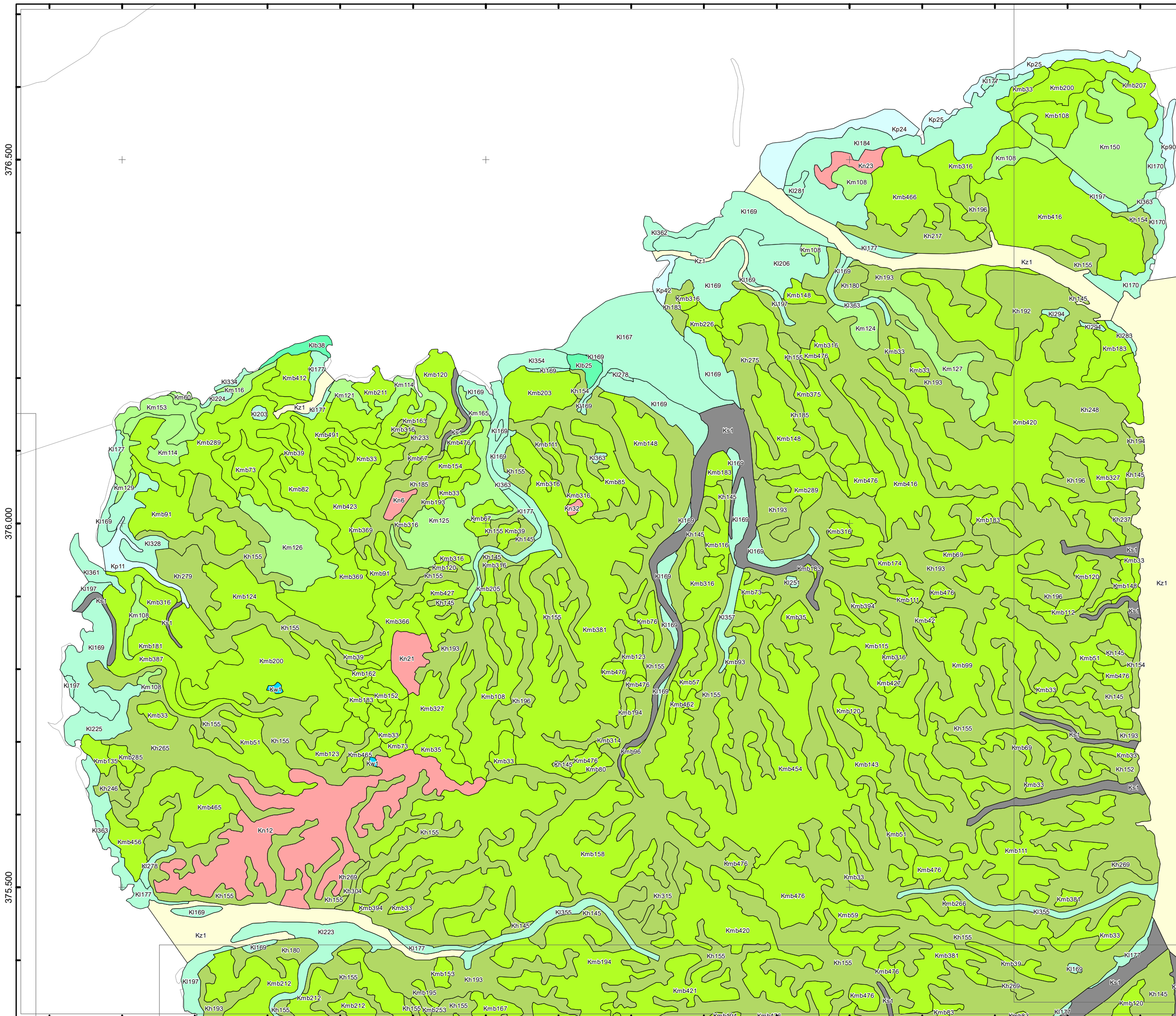
kaart 36 van 54

Schaal: 1:5.000



**Legenda**

- Kw: Kaal water
- Kv: Kaal veek
- Ks: Kaal (droogvallend) slijk
- Kz: Kaal zand
- Kst: Kaal stenen
- Wz: Zilte watervegetatie
- Kp: Pionierzone kwelder
- Kpb: Pionierzone brakke kwelder (estuaria)
- Kl: Lage kwelder
- Klb: Lage kwelder brakke kwelder (estuaria)
- Km: Middelhoge kwelder
- Kmb: Middelhoge brakke kwelder (estuaria)
- Kn: Nitrofiële vegetatie
- Kh: Hoge kwelder, incl. duinvoet
- Sv: Strandvlakte en embryoduintjes
- Dd: Droge duinen
- Dv: Vochtige duinen



Rijkswaterstaat  
 Ministerie van Infrastructuur en Milieu  
 Auteur: Bureau Waardenburg  
 Projectnr CIV: 31127660  
 Datum: 20-4-2018

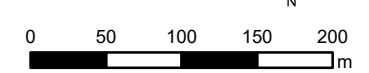
© ondergrond: Topografische Dienst Kadaster



**Bijlage IV**  
**Vegetatiekaart Westerschelde**  
**2016**

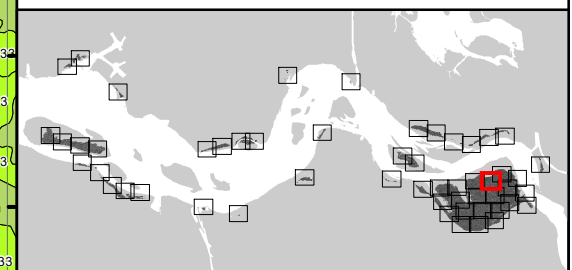
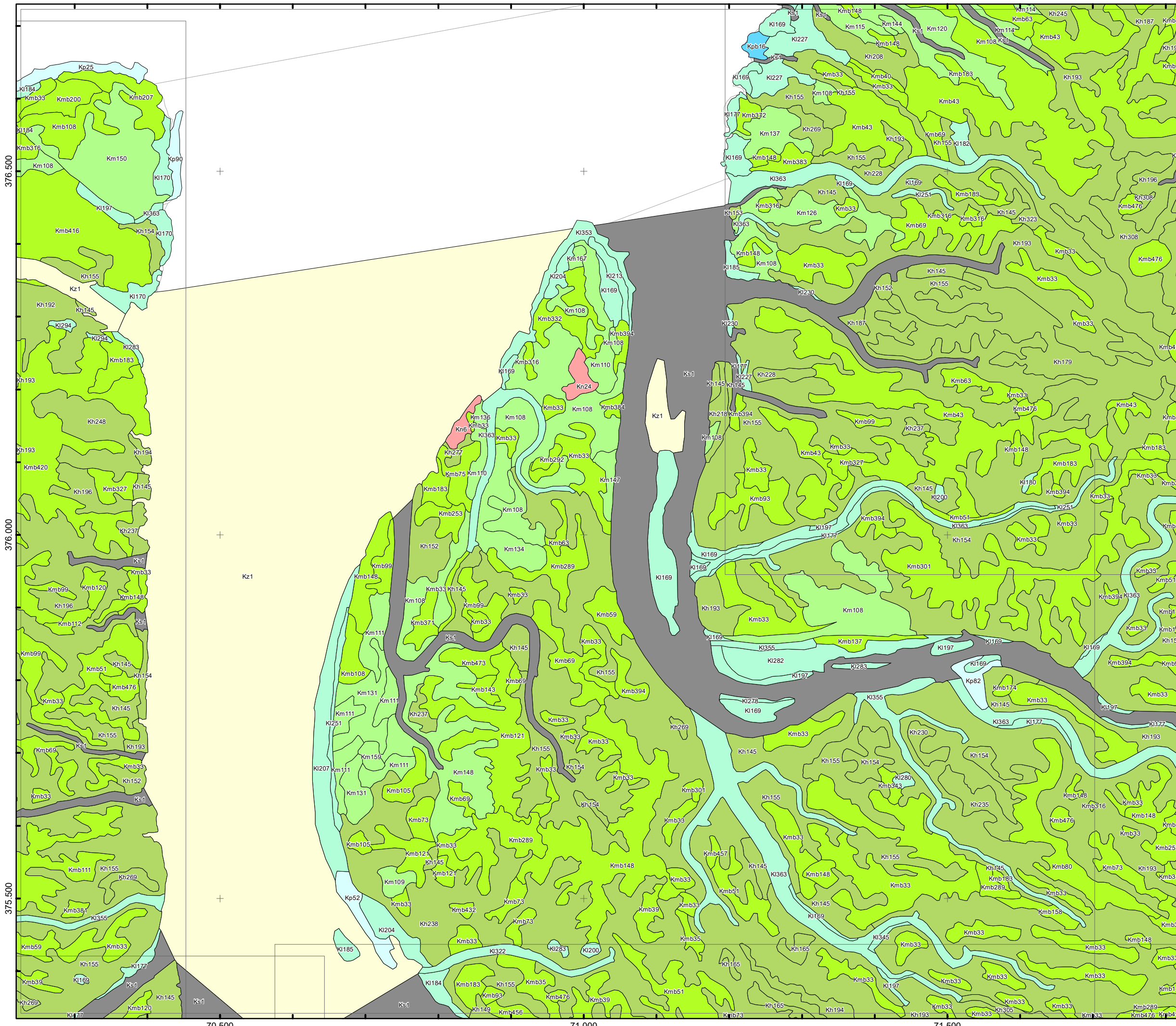
kaart 37 van 54

Schaal: 1:5.000



**Legenda**

-  Kw: Kaal water
-  Kv: Kaal veek
-  Ks: Kaal (drogvallend) slijk
-  Kz: Kaal zand
-  Kst: Kaal stenen
-  Wz: Zilte watervegetatie
-  Kp: Pionierzone kwelder
-  Kpb: Pionierzone brakke kwelder (estuaria)
-  Kl: Lage kwelder
-  Klb: Lage kwelder brakke kwelder (estuaria)
-  Km: Middelhoge kwelder
-  Kmb: Middelhoge brakke kwelder (estuaria)
-  Kn: Nitrofiële vegetatie
-  Kh: Hoge kwelder, incl. duinvoet
-  Sv: Strandvlakte en embryodontjes
-  Dd: Droge duinen
-  Dv: Vochtige duinen



Rijkswaterstaat  
 Ministerie van Infrastructuur en Milieu  
 Auteur: Bureau Waardenburg  
 Projectnr CIV: 31127660  
 Datum: 20-4-2018


© ondergrond: Topografische Dienst Kadaster



**Bijlage IV**  
**Vegetatiekaart Westerschelde**  
**2016**

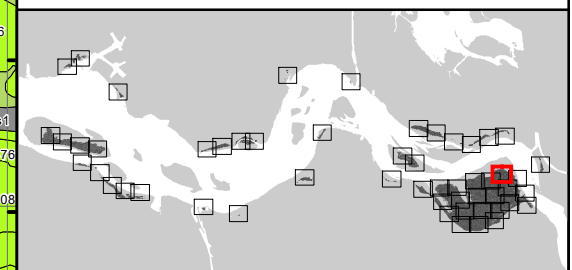
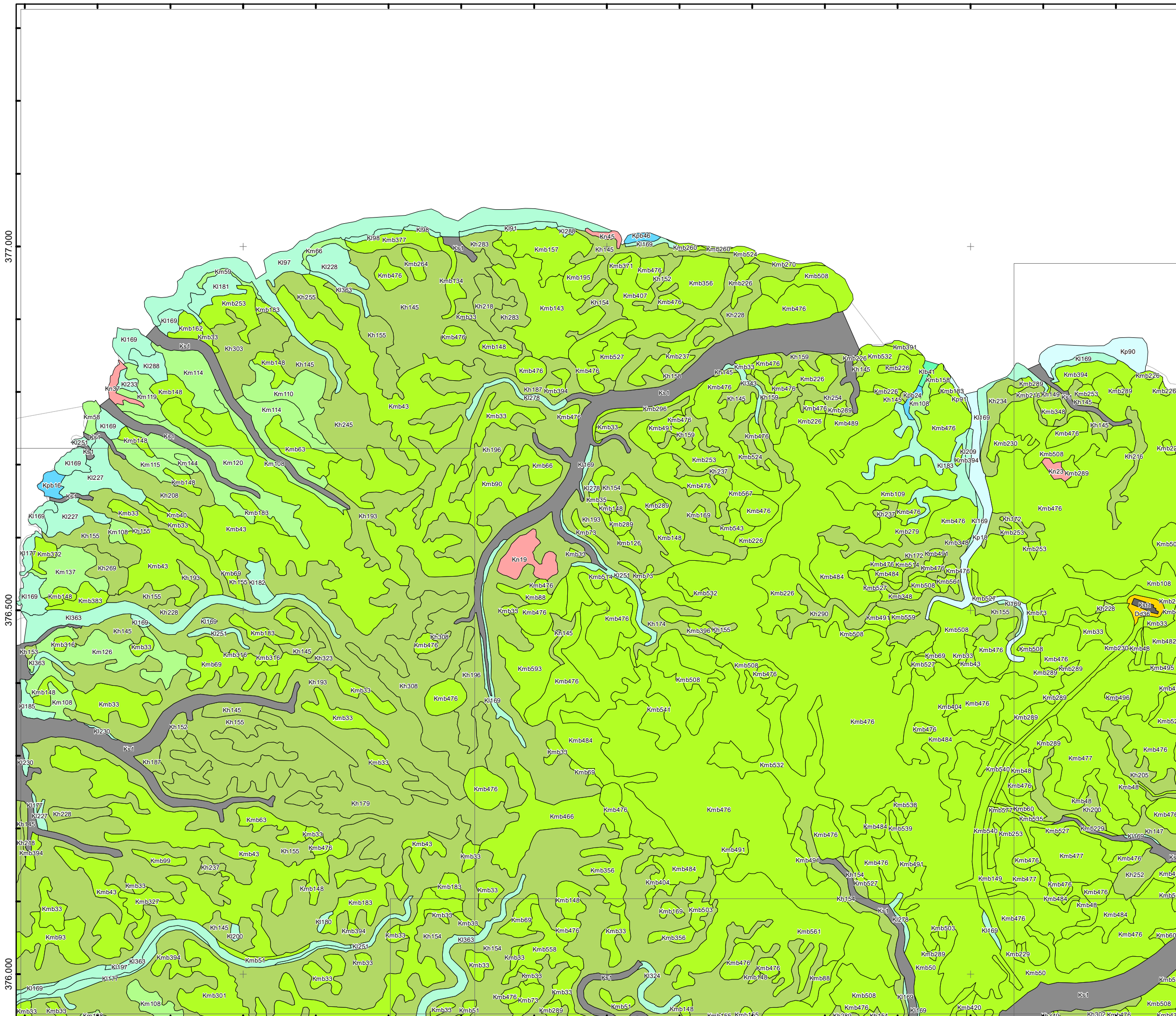
**kaart 38 van 54**

Schaal: 1:5.000



**Legenda**

- Kw: Kaal water
- Kv: Kaal veek
- Ks: Kaal (droogvallend) slijk
- Kz: Kaal zand
- Kst: Kaal stenen
- Wz: Zilte watervegetatie
- Kp: Pionierzone kwelder
- Kpb: Pionierzone brakke kwelder (estuaria)
- Kl: Lage kwelder
- Klb: Lage kwelder brakke kwelder (estuaria)
- Km: Middelhoge kwelder
- Kmb: Middelhoge brakke kwelder (estuaria)
- Kn: Nitrofiële vegetatie
- Kh: Hoge kwelder, incl. duinvoet
- Sv: Strandvlakte en embryodontjes
- Dd: Droge duinen
- Dv: Vochtige duinen



Rijkswaterstaat  
 Ministerie van Infrastructuur en Milieu  
 Auteur: Bureau Waardenburg  
 Projectnr CIV: 31127660  
 Datum: 20-4-2018

© ondergrond: Topografische Dienst Kadaster

377.000

376.500

376.000

71.500


72.000

72.500

**Bijlage IV  
Vegetatiekaart Westerschelde  
2016**

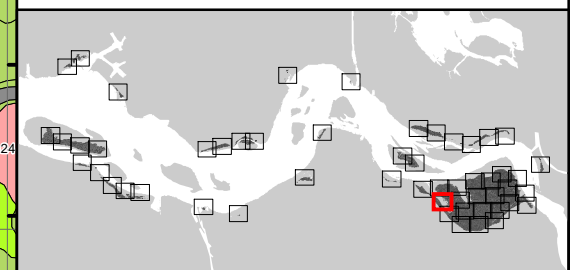
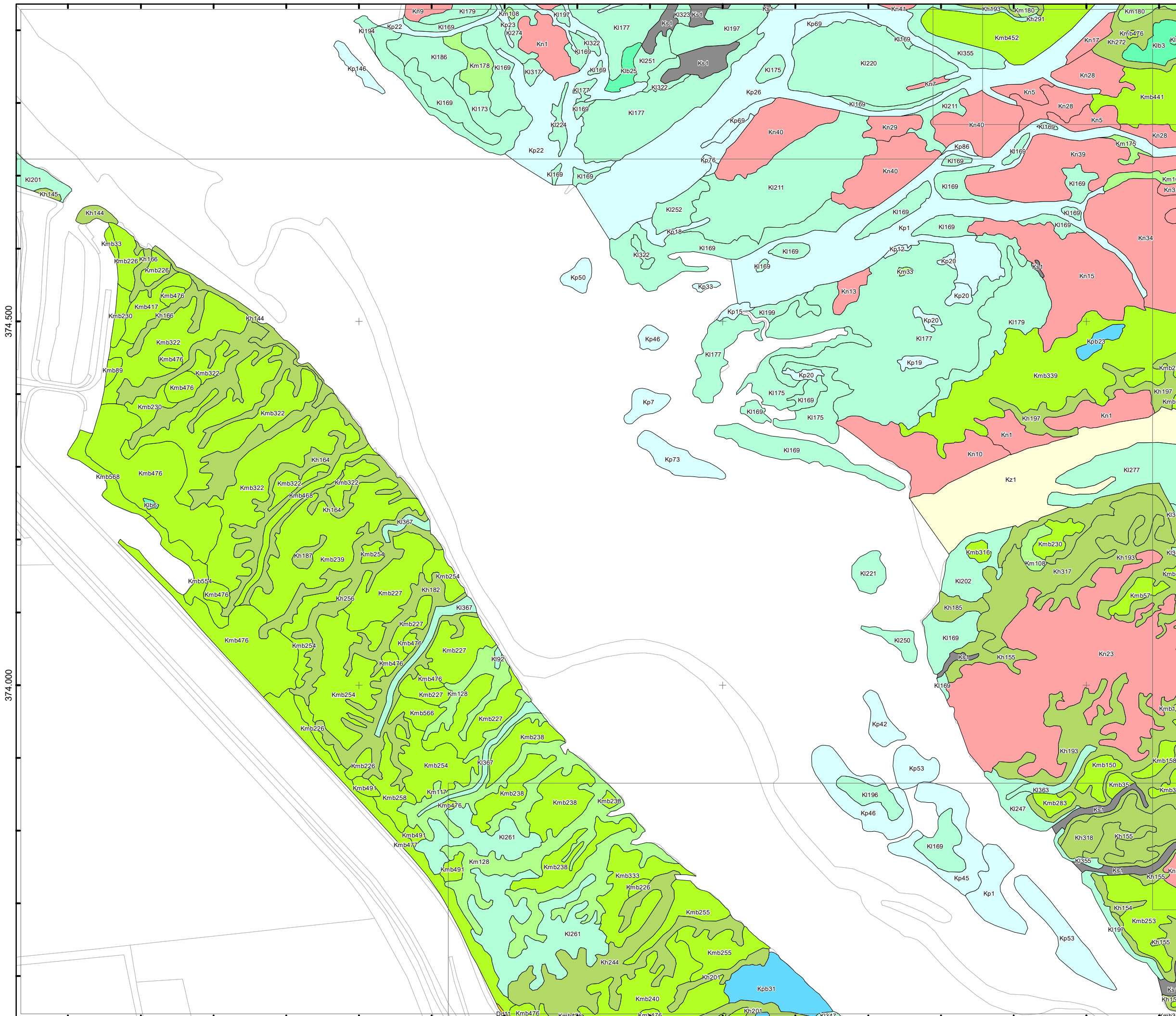
**kaart 39 van 54**

Schaal: 1:5.000



**Legenda**

-  Kw: Kaal water
-  Kv: Kaal veek
-  Ks: Kaal (droogvallend) slijk
-  Kz: Kaal zand
-  Kst: Kaal stenen
-  Wz: Zilte watervegetatie
-  Kp: Pionierzone kwelder
-  Kpb: Pionierzone brakke kwelder (estuaria)
-  Kl: Lage kwelder
-  Klb: Lage kwelder brakke kwelder (estuaria)
-  Km: Middelhoge kwelder
-  Kmb: Middelhoge brakke kwelder (estuaria)
-  Kn: Nitrofiële vegetatie
-  Kh: Hoge kwelder, incl. duinvoet
-  Sv: Strandvlakte en embryodontjes
-  Dd: Droge duinen
-  Dv: Vochtige duinen



Rijkswaterstaat  
Ministerie van Infrastructuur en Milieu  
Auteur: Bureau Waardenburg  
Projectnr CIV: 31127660  
Datum: 20-4-2018

© ondergrond: Topografische Dienst Kadaster

66.500 67.000 67.500

374.000 374.500



**Bijlage IV  
Vegetatiekaart Westerschelde  
2016**

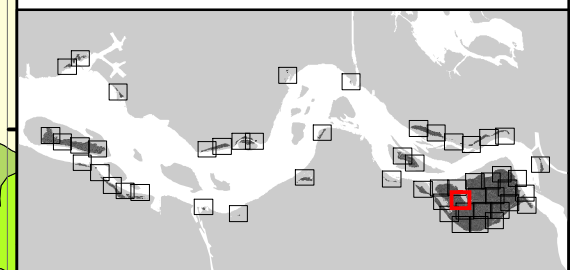
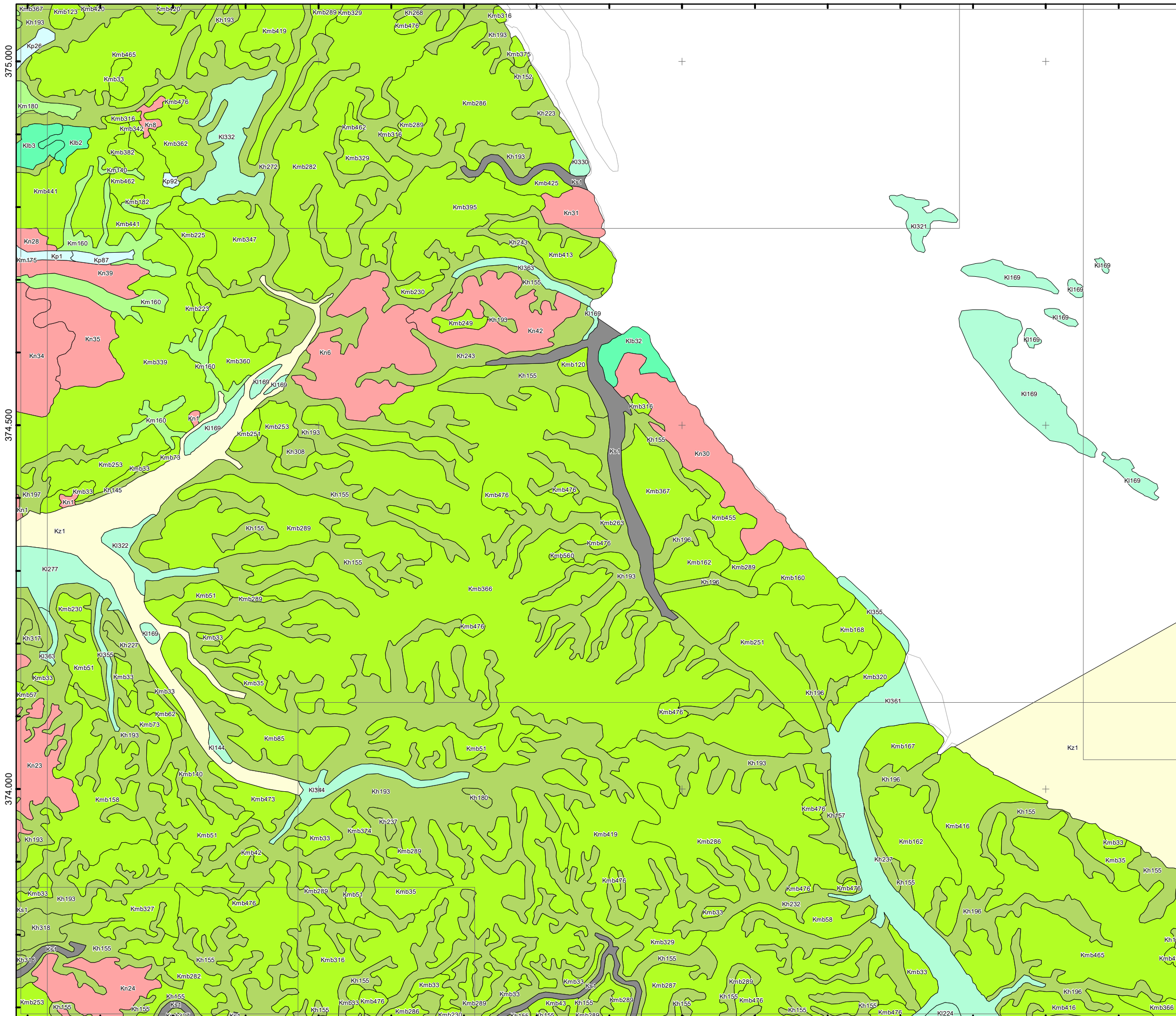
**kaart 40 van 54**

Schaal: 1:5.000



**Legenda**

- Kw: Kaal water
- Kv: Kaal veek
- Ks: Kaal (drogvallend) slijk
- Kz: Kaal zand
- Kst: Kaal stenen
- Wz: Zilte watervegetatie
- Kp: Pionierzone kwelder
- Kpb: Pionierzone brakke kwelder (estuaria)
- Kl: Lage kwelder
- Klb: Lage kwelder brakke kwelder (estuaria)
- Km: Middelhoge kwelder
- Kmb: Middelhoge brakke kwelder (estuaria)
- Kn: Nitrofiële vegetatie
- Kh: Hoge kwelder, incl. duinvoet
- Sv: Strandvlakte en embryoduintjes
- Dd: Droge duinen
- Dv: Vochtige duinen



Rijkswaterstaat  
Ministerie van Infrastructuur en Milieu

Auteur: Bureau Waardenburg  
Projectnr CIV: 31127660  
Datum: 20-4-2018

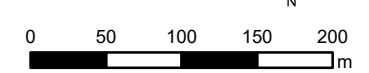
© ondergrond: Topografische Dienst Kadaster



**Bijlage IV**  
**Vegetatiekaart Westerschelde**  
**2016**

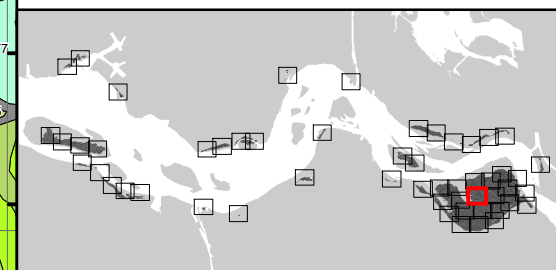
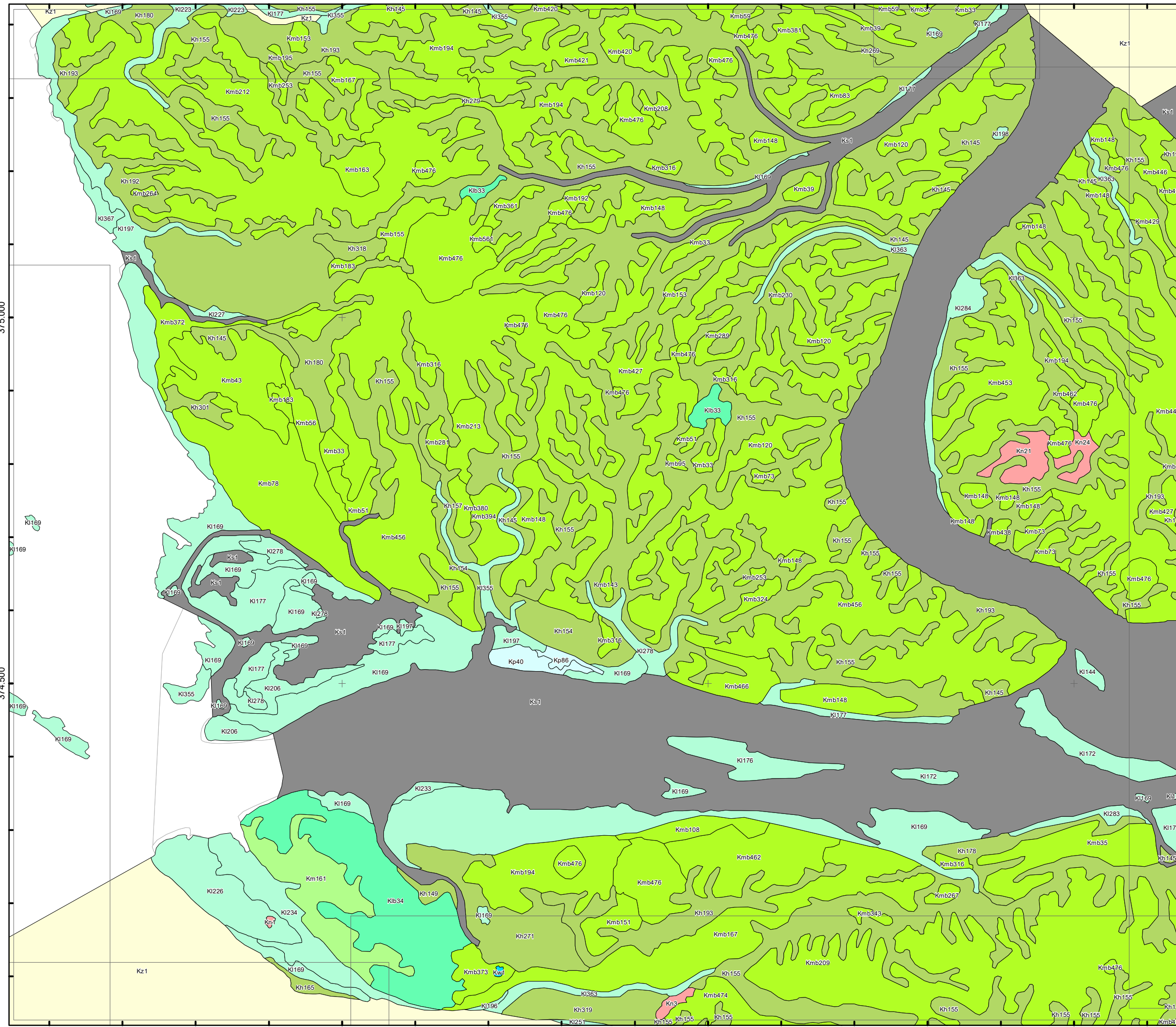
**kaart 41 van 54**

Schaal: 1:5.000



**Legenda**

- Kw: Kaal water
- Kv: Kaal veek
- Ks: Kaal (droogvallend) slijk
- Kz: Kaal zand
- Kst: Kaal stenen
- Wz: Zilte watervegetatie
- Kp: Pionierzone kwelder
- Kpb: Pionierzone brakke kwelder (estuaria)
- Kl: Lage kwelder
- Klb: Lage kwelder brakke kwelder (estuaria)
- Km: Middelhoge kwelder
- Kmb: Middelhoge brakke kwelder (estuaria)
- Kn: Nitrofiële vegetatie
- Kh: Hoge kwelder, incl. duinvoet
- Sv: Strandvlakte en embryoduintjes
- Dd: Droge duinen
- Dv: Vochtige duinen



Rijkswaterstaat  
Ministerie van Infrastructuur en Milieu

Auteur: Bureau Waardenburg  
Projectnr CIV: 31127660  
Datum: 20-4-2018

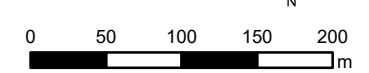
© ondergrond: Topografische Dienst Kadaster



**Bijlage IV**  
**Vegetatiekaart Westerschelde**  
**2016**

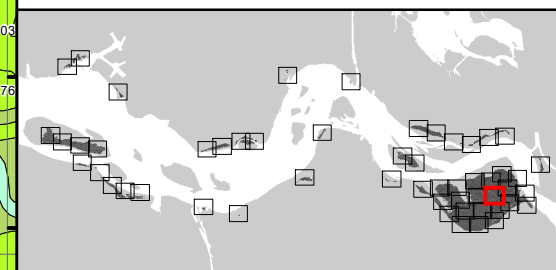
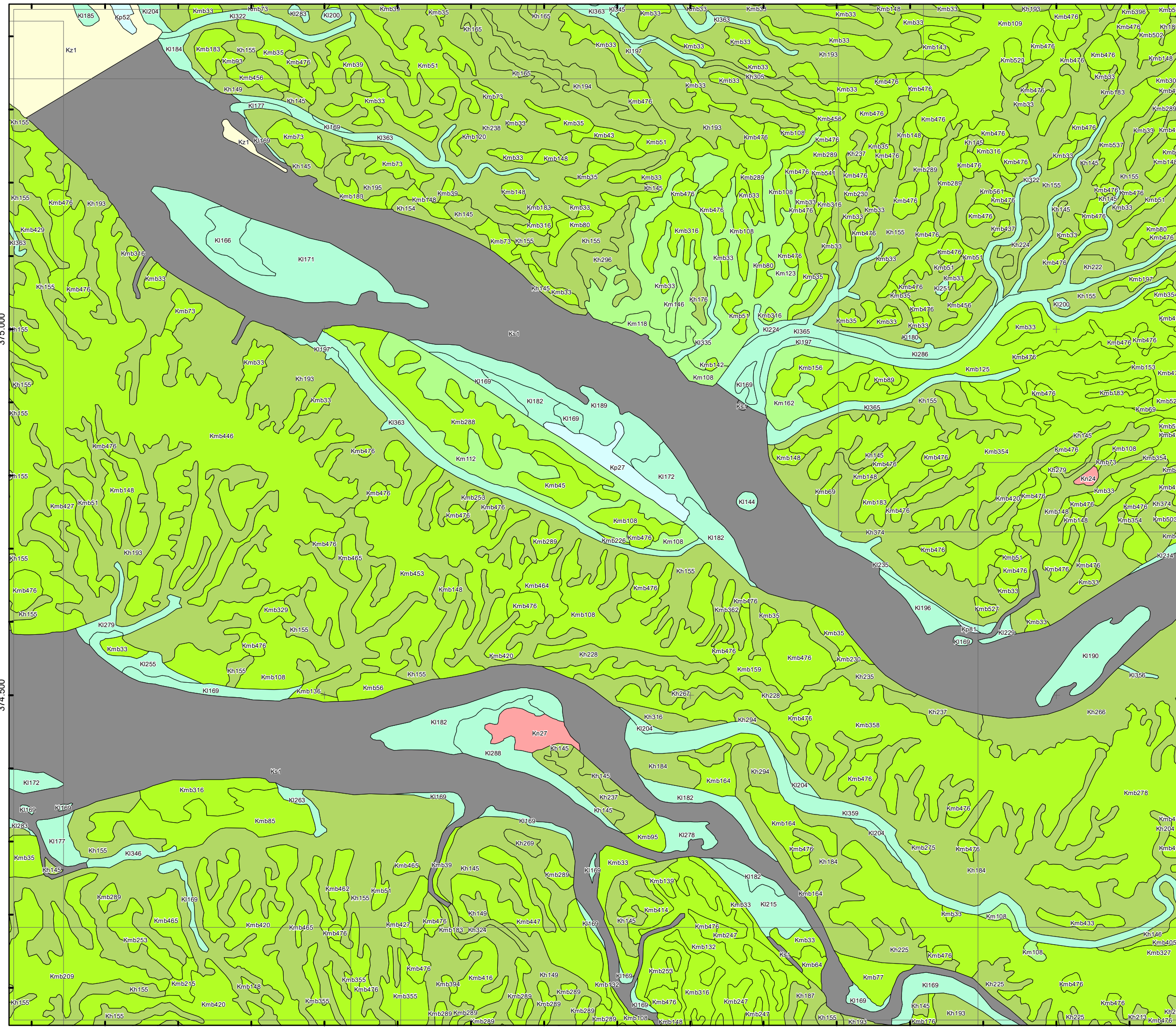
kaart 42 van 54

Schaal: 1:5.000



**Legenda**

-  Kw: Kaal water
-  Kv: Kaal veek
-  Ks: Kaal (drogvallend) slijk
-  Kz: Kaal zand
-  Kst: Kaal stenen
-  Wz: Zilte watervegetatie
-  Kp: Pionierzone kwelder
-  Kpb: Pionierzone brakke kwelder (estuaria)
-  Kl: Lage kwelder
-  Klb: Lage kwelder brakke kwelder (estuaria)
-  Km: Middelhoge kwelder
-  Kmb: Middelhoge brakke kwelder (estuaria)
-  Kn: Nitrofiële vegetatie
-  Kh: Hoge kwelder, incl. duinvoet
-  Sv: Strandvlakte en embryoduintjes
-  Dd: Droge duinen
-  Dv: Vochtige duinen



Rijkswaterstaat  
 Ministerie van Infrastructuur en Milieu

Auteur: Bureau Waardenburg  
 Projectnr CIV: 31127660  
 Datum: 20-4-2018

© ondergrond: Topografische Dienst Kadaster

71.000

71.500

72.000

375.000

374.500

Kz1

KI184

Kmb183

Kh155

Kmb35

Kmb476

Kmb39

Kmb51

Kh165

Kmb33

KI363

Kmb33

Kmb33

Kh193

Kmb143

Kmb33

Kmb33

Kh193

Kmb476

Kmb476

Kmb396

Kmb476

Kmb502

Kh187

Kmb148

Kmb306

Kmb484

Kmb289

KI177

Kh145

Kmb33

Kmb73

Kmb33

Kmb35

Kh194

Kmb33

Kmb33

Kh305

Kmb33

Kmb33

Kh193

Kmb476

Kmb476

Kmb148

Kmb476

Kmb476

Kmb523

Kmb476

Kmb476

Kmb35

Kmb183

Kmb306

Kmb484

Kmb289

Kz1

Kmb73

KI169

Kmb73

Kh145

Kmb33

Kmb33

Kmb35

Kh194

Kmb33

Kmb33

Kh193

Kmb476

Kmb108

Kmb476

Kmb476

Kmb148

Kmb476

Kmb476

Kmb523

Kmb476

Kmb476

Kmb35

Kmb183

Kmb306

Kmb484

Kmb289

KI166

KI171

Kh195

Kmb183

Kh154

Kh145

Kmb33

Kmb35

Kh194

Kmb33

Kmb33

Kh193

Kmb476

Kmb108

Kmb476

Kmb476

Kmb148

Kmb476

Kmb476

Kmb523

Kmb476

Kmb476

Kmb35

Kmb183

Kmb306

Kmb484

Kmb289

KI177

Kh145

Kmb73

Kmb33

Kmb33

Kmb35

Kh194

Kmb33

Kmb33

Kh193

Kmb476

Kmb108

Kmb476

Kmb476

Kmb148

Kmb476

Kmb476

Kmb523

Kmb476

Kmb476

Kmb35

Kmb183

Kmb306

Kmb484

Kmb289

KI166

KI171

Kh195

Kmb183

Kh154

Kh145

Kmb33

Kmb35

Kh194

Kmb33

Kmb33

Kh193

Kmb476

Kmb108

Kmb476

Kmb476

Kmb148

Kmb476

Kmb476

Kmb523

Kmb476

Kmb476

Kmb35

Kmb183

Kmb306

Kmb484

Kmb289

KI166

KI171

Kh195

Kmb183

Kh154

Kh145

Kmb33

Kmb35

Kh194

Kmb33

Kmb33

Kh193

Kmb476

Kmb108

Kmb476

Kmb476

Kmb148

Kmb476

Kmb476

Kmb523

Kmb476

Kmb476

Kmb35

Kmb183

Kmb306

Kmb484

Kmb289

KI166

KI171

Kh195

Kmb183

Kh154

Kh145

Kmb33

Kmb35

Kh194

Kmb33

Kmb33

Kh193

Kmb476

Kmb108

Kmb476

Kmb476

Kmb148

Kmb476

Kmb476

Kmb523

Kmb476

Kmb476

Kmb35

Kmb183

Kmb306

Kmb484

Kmb289

KI166

KI171

Kh195

Kmb183

Kh154

Kh145

Kmb33

Kmb35

Kh194

Kmb33

Kmb33

Kh193

Kmb476

Kmb108

Kmb476

Kmb476

Kmb148

Kmb476

Kmb476

Kmb523

Kmb476

Kmb476

Kmb35

Kmb183

Kmb306

Kmb484

Kmb289

KI166

KI171

Kh195

Kmb183

Kh154

Kh145

Kmb33

Kmb35

Kh194

Kmb33

Kmb33

Kh193

Kmb476

Kmb108

Kmb476

Kmb476

Kmb148

Kmb476

Kmb476

Kmb523

Kmb476

Kmb476

Kmb35

Kmb183


Kmb306



**Bijlage IV  
Vegetatiekaart Westerschelde  
2016**

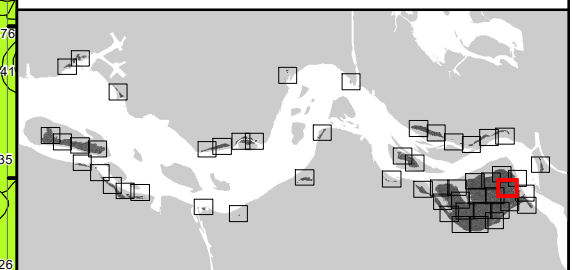
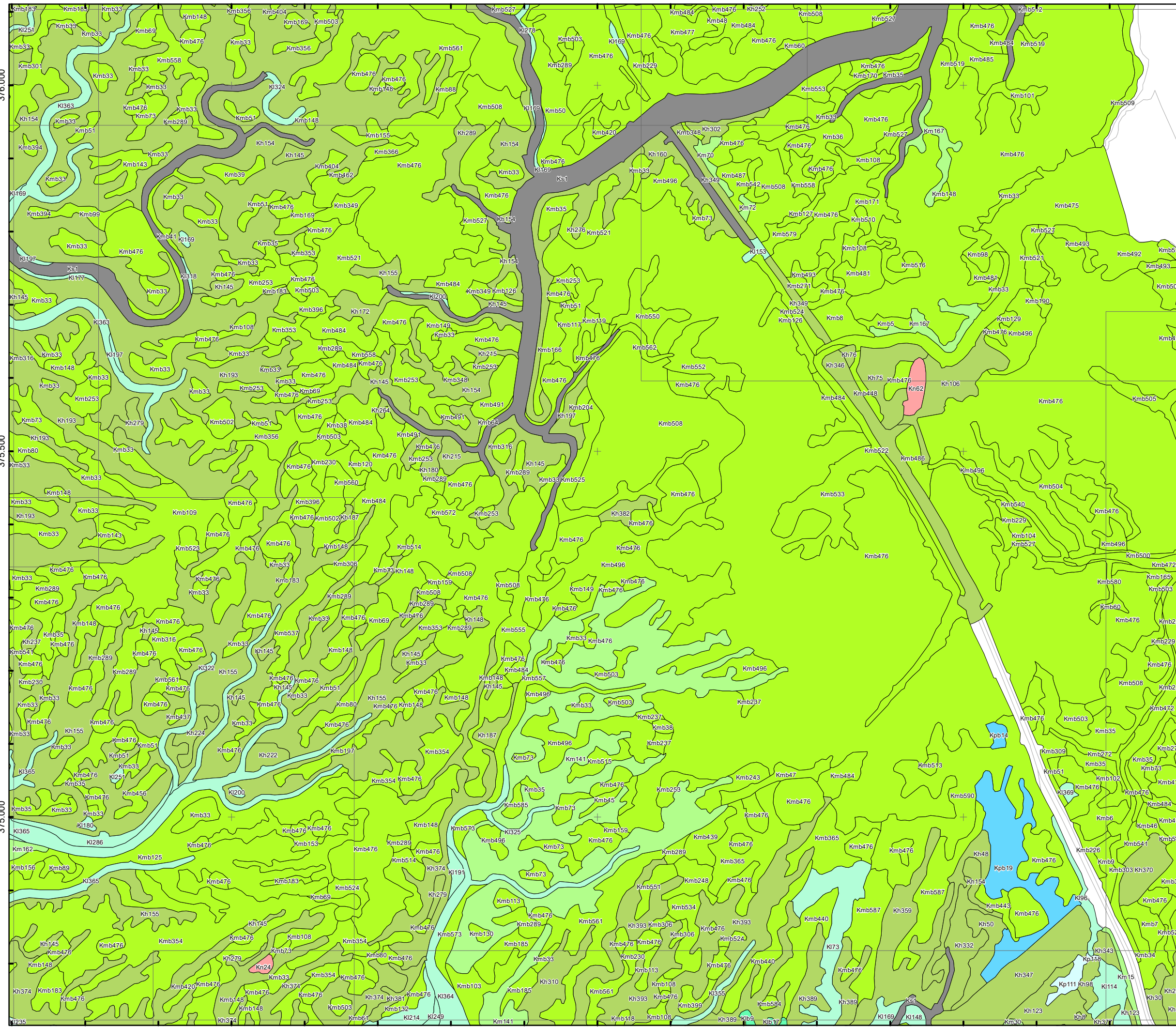
**kaart 43 van 54**

Schaal: 1:5.000



**Legenda**

-  Kw: Kaal water
-  Kv: Kaal veek
-  Ks: Kaal (droogvallend) slijk
-  Kz: Kaal zand
-  Kst: Kaal stenen
-  Wz: Zilte watervegetatie
-  Kp: Pionierzone kwelder
-  Kpb: Pionierzone brakke kwelder (estuaria)
-  Kl: Lage kwelder
-  Klb: Lage kwelder brakke kwelder (estuaria)
-  Km: Middelhoge kwelder
-  Kmb: Middelhoge brakke kwelder (estuaria)
-  Kn: Nitrofiële vegetatie
-  Kh: Hoge kwelder, incl. duinvoet
-  Sv: Strandvlakte en embryodontjes
-  Dd: Droge duinen
-  Dv: Vochtige duinen



Rijkswaterstaat  
Ministerie van Infrastructuur en Milieu


Auteur: Bureau Waardenburg  
Projectnr. CV: 31127660  
Datum: 20-4-2018

© ondergrond: Topografische Dienst Kadaster

**Bijlage IV**  
**Vegetatiekaart Westerschelde**  
**2016**

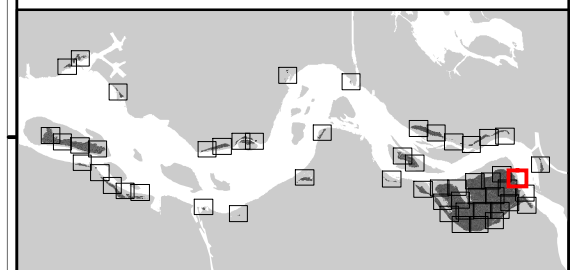
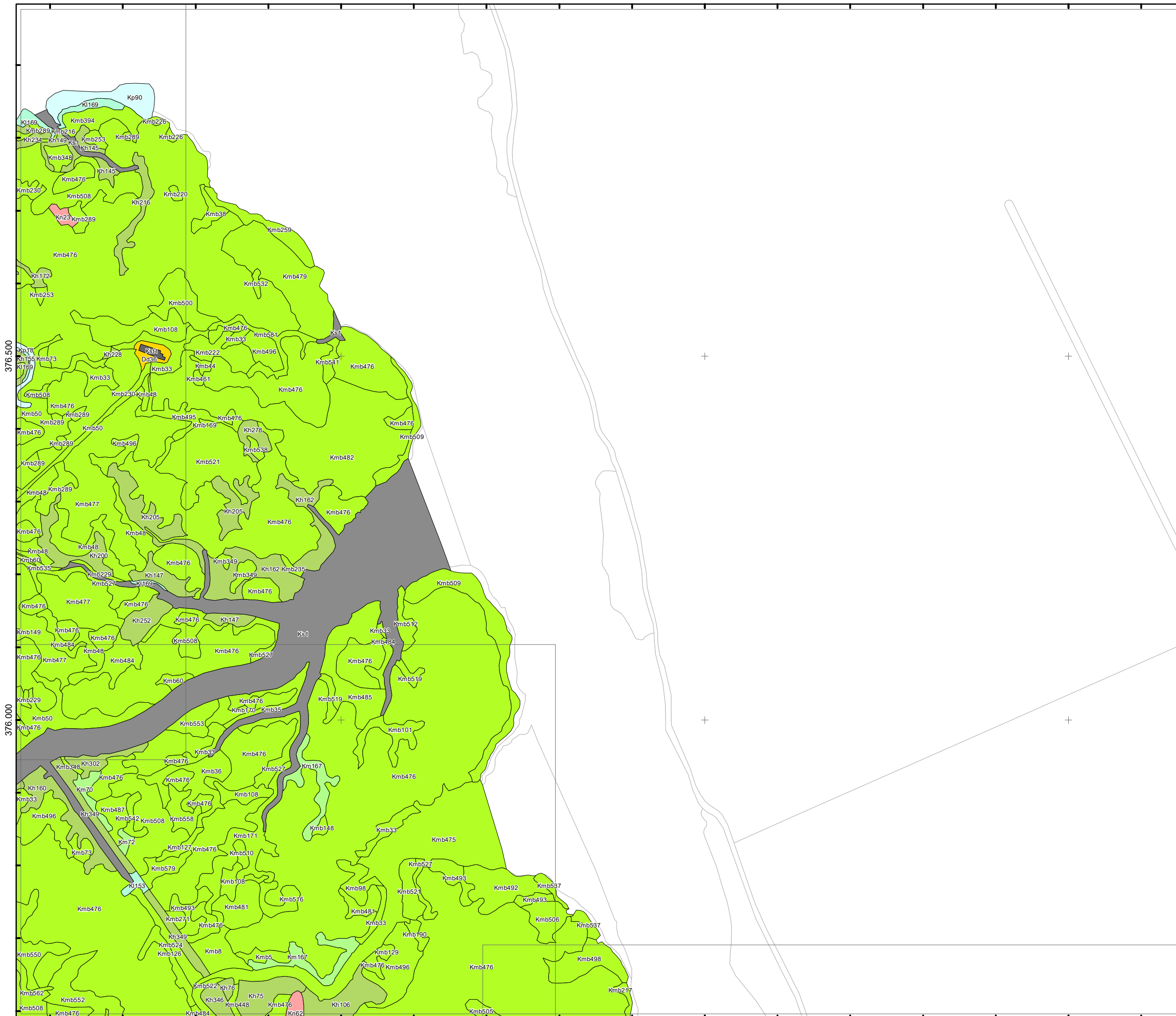
**kaart 44 van 54**

Schaal: 1:5.000



**Legenda**

- Kw: Kaal water
- Kv: Kaal veek
- Ks: Kaal (droogvallend) slik
- Kz: Kaal zand
- Kst: Kaal stenen
- Wz: Zilte watervegetatie
- Kp: Pionierzone kwelder
- Kpb: Pionierzone brakke kwelder (estuaria)
- Kl: Lage kwelder
- Klb: Lage kwelder brakke kwelder (estuaria)
- Km: Middelhoge kwelder
- Kmb: Middelhoge brakke kwelder (estuaria)
- Kn: Nitrofiële vegetatie
- Kh: Hoge kwelder, incl. duinvoet
- Sv: Strandvlakte en embryoduintjes
- Dd: Droge duinen
- Dv: Vochtige duinen



Rijkswaterstaat  
 Ministerie van Infrastructuur en Milieu  
 Auteur: Bureau Waardenburg  
 Projectnr CIV: 31127660  
 Datum: 20-4-2018

© ondergrond: Topografische Dienst Kadaster



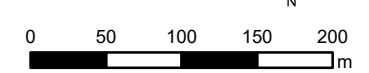




**Bijlage IV**  
**Vegetatiekaart Westerschelde**  
**2016**

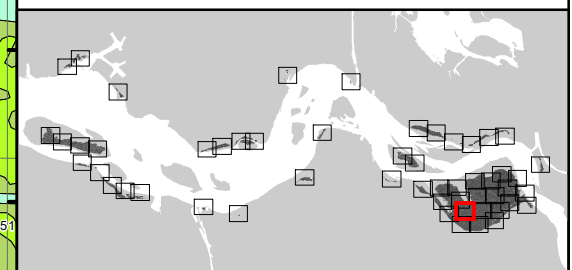
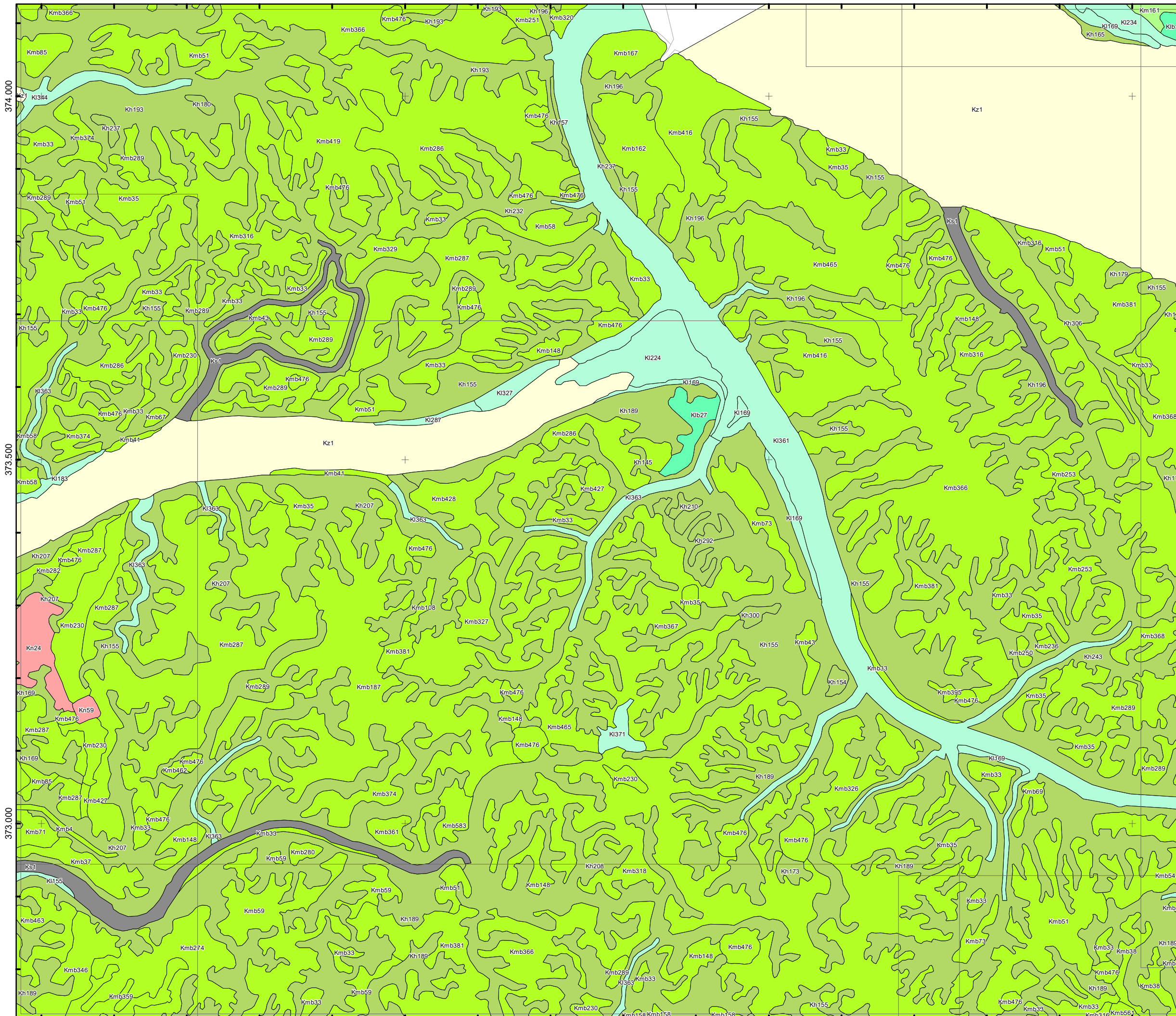
**kaart 46 van 54**

Schaal: 1:5.000



**Legenda**

-  Kw: Kaal water
-  Kv: Kaal veek
-  Ks: Kaal (drogvallend) slijk
-  Kz: Kaal zand
-  Kst: Kaal stenen
-  Wz: Zilte watervegetatie
-  Kp: Pionierzone kwelder
-  Kpb: Pionierzone brakke kwelder (estuaria)
-  Kl: Lage kwelder
-  Klb: Lage kwelder brakke kwelder (estuaria)
-  Km: Middelhoge kwelder
-  Kmb: Middelhoge brakke kwelder (estuaria)
-  Kn: Nitrofiële vegetatie
-  Kh: Hoge kwelder, incl. duinvoet
-  Sv: Strandvlakte en embryoduintjes
-  Dd: Droge duinen
-  Dv: Vochtige duinen



Rijkswaterstaat  
 Ministerie van Infrastructuur en Milieu  
 Auteur: Bureau Waardenburg  
 Projectnr CIV: 31127660  
 Datum: 20-4-2018

© ondergrond: Topografische Dienst Kadaster

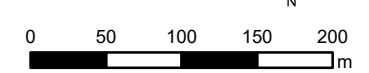
68.000 68.500 69.000 69.500 373.000 373.500 374.000



**Bijlage IV**  
**Vegetatiekaart Westerschelde**  
**2016**

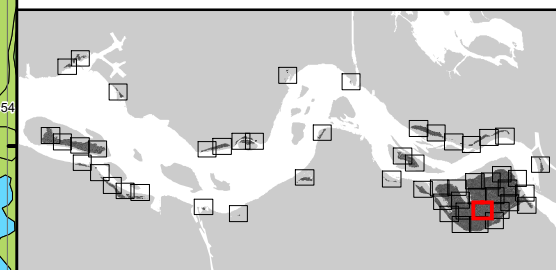
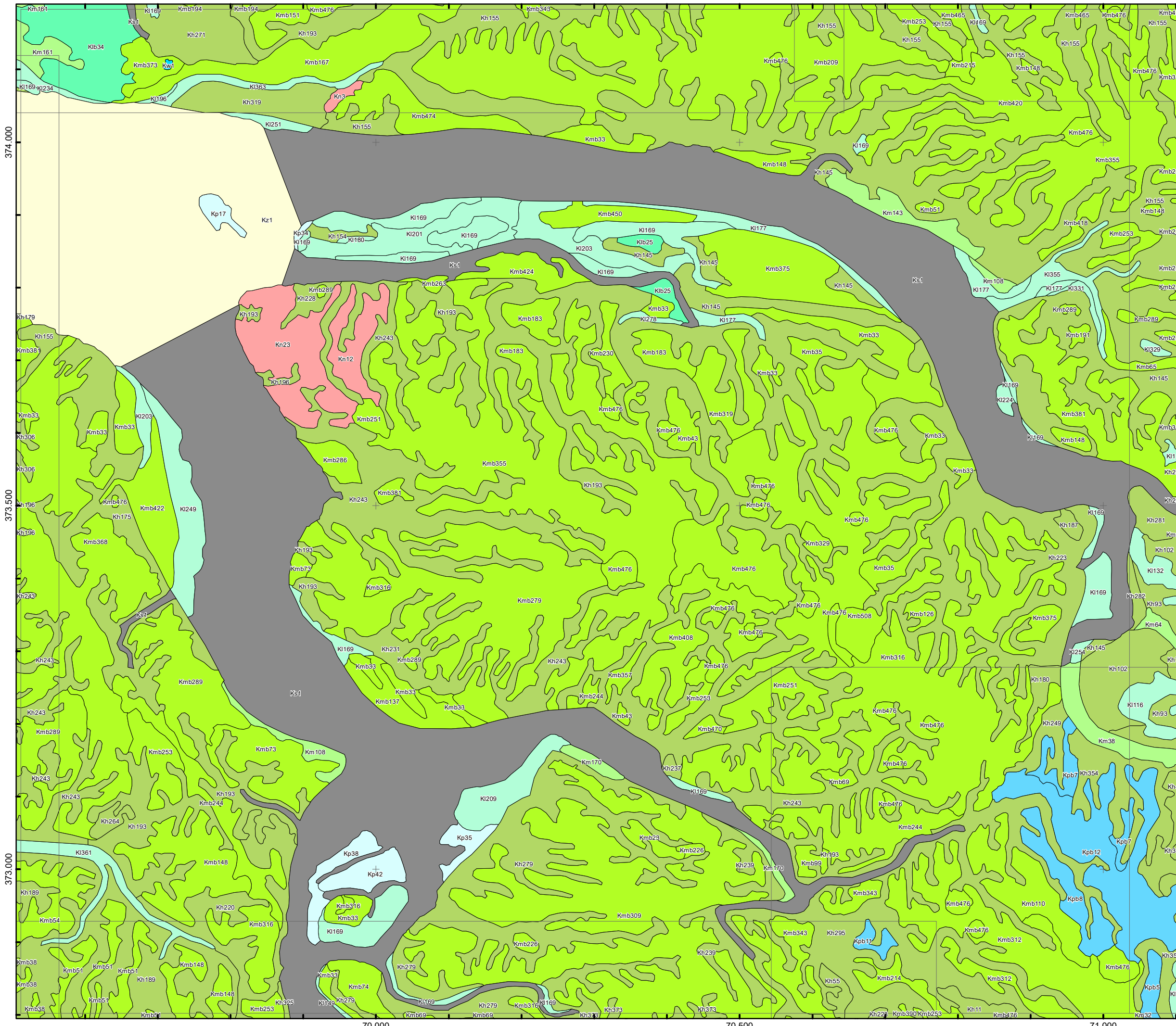
**kaart 47 van 54**

Schaal: 1:5.000



**Legenda**

- Kw: Kaal water
- Kv: Kaal veek
- Ks: Kaal (drogvallend) slijk
- Kz: Kaal zand
- Kst: Kaal stenen
- Wz: Zilte watervegetatie
- Kp: Pionierzone kwelder
- Kpb: Pionierzone brakke kwelder (estuaria)
- Kl: Lage kwelder
- Klb: Lage kwelder brakke kwelder (estuaria)
- Km: Middelhoge kwelder
- Kmb: Middelhoge brakke kwelder (estuaria)
- Kn: Nitrofiële vegetatie
- Kh: Hoge kwelder, incl. duinvoet
- Sv: Strandvlakte en embryodontjes
- Dd: Droge duinen
- Dv: Vochtige duinen



Rijkswaterstaat  
Ministerie van Infrastructuur en Milieu

Auteur: Bureau Waardenburg  
Projectnr CIV: 31127660  
Datum: 20-4-2018

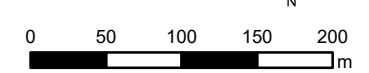
© ondergrond: Topografische Dienst Kadaster



**Bijlage IV**  
**Vegetatiekaart Westerschelde**  
**2016**

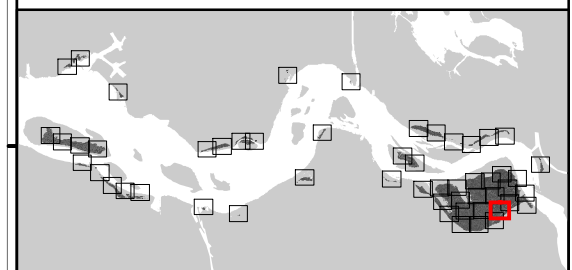
**kaart 48 van 54**

Schaal: 1:5.000



**Legenda**

- Kw: Kaal water
- Kv: Kaal veek
- Ks: Kaal (drogvallend) slijk
- Kz: Kaal zand
- Kst: Kaal stenen
- Wz: Zilte watervegetatie
- Kp: Pionierzone kwelder
- Kpb: Pionierzone brakke kwelder (estuaria)
- Kl: Lage kwelder
- Klb: Lage kwelder brakke kwelder (estuaria)
- Km: Middelhoge kwelder
- Kmb: Middelhoge brakke kwelder (estuaria)
- Kn: Nitrofiële vegetatie
- Kh: Hoge kwelder, incl. duinvoet
- Sv: Strandvlakte en embryodontjes
- Dd: Droge duinen
- Dv: Vochtige duinen






**Bijlage IV**  
**Vegetatiekaart Westerschelde**  
**2016**

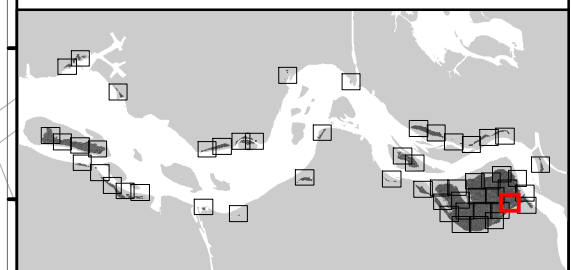
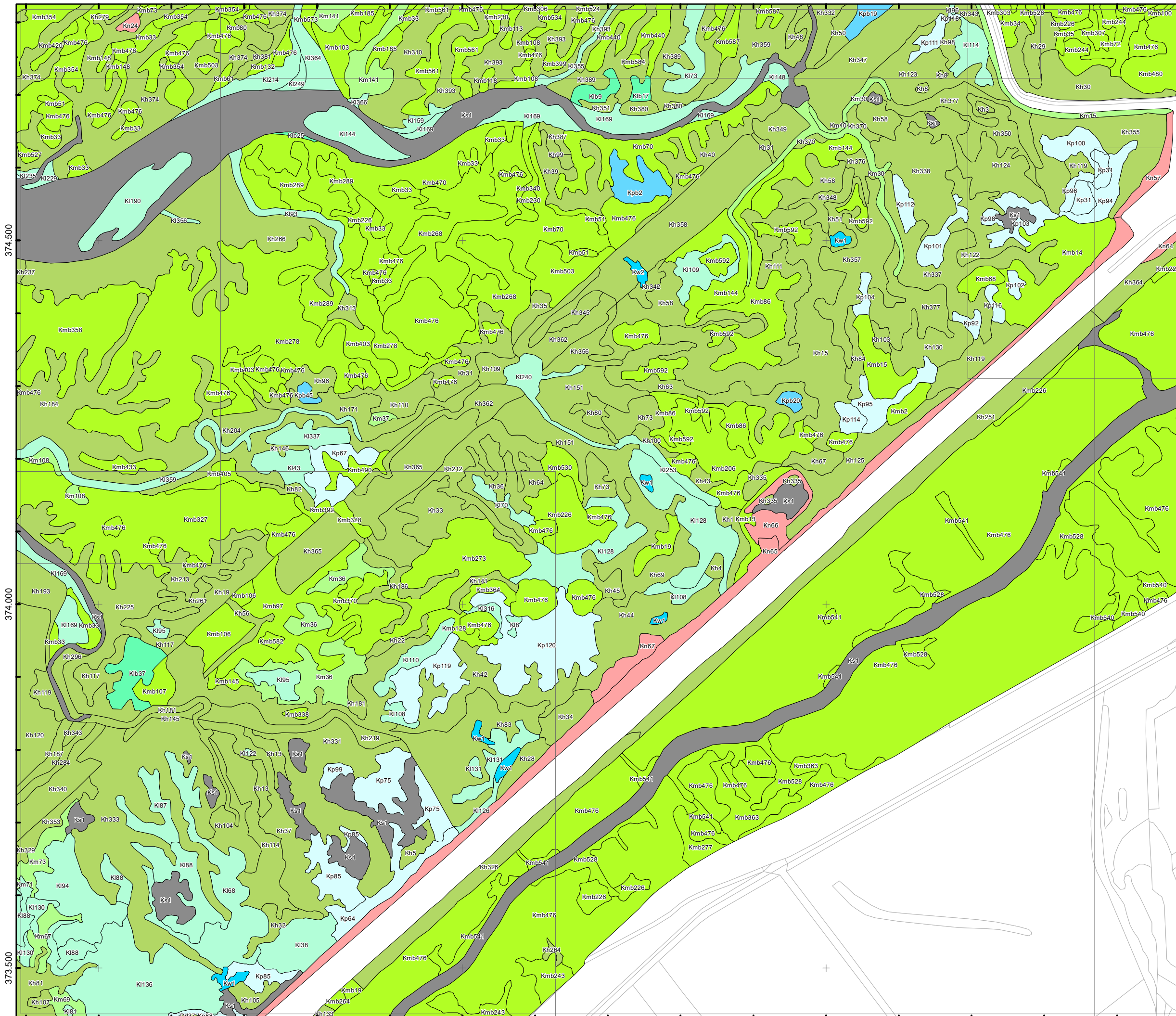
**kaart 49 van 54**

Schaal: 1:5.000



**Legenda**

- Kw: Kaal water
- Kv: Kaal veek
- Ks: Kaal (drogvallend) slijk
- Kz: Kaal zand
- Kst: Kaal stenen
- Wz: Zilte watervegetatie
- Kp: Pionierzone kwelder
- Kpb: Pionierzone brakke kwelder (estuaria)
- Kl: Lage kwelder
- Klb: Lage kwelder brakke kwelder (estuaria)
- Km: Middelhoge kwelder
- Kmb: Middelhoge brakke kwelder (estuaria)
- Kn: Nitrofiële vegetatie
- Kh: Hoge kwelder, incl. duinvoet
- Sv: Strandvlakte en embryoduintjes
- Dd: Droge duinen
- Dv: Vochtige duinen



Rijkswaterstaat  
 Ministerie van Infrastructuur en Milieu


Auteur: Bureau Waardenburg  
 Projectnr CIV: 31127660  
 Datum: 20-4-2018

© ondergrond: Topografische Dienst Kadaster

**Bijlage IV  
Vegetatiekaart Westerschelde  
2016**

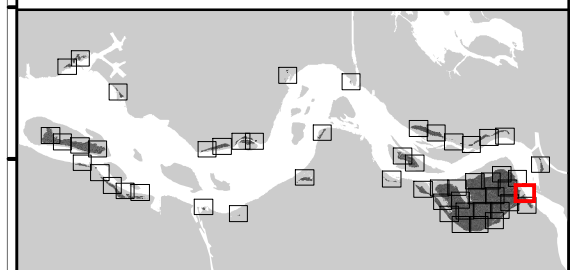
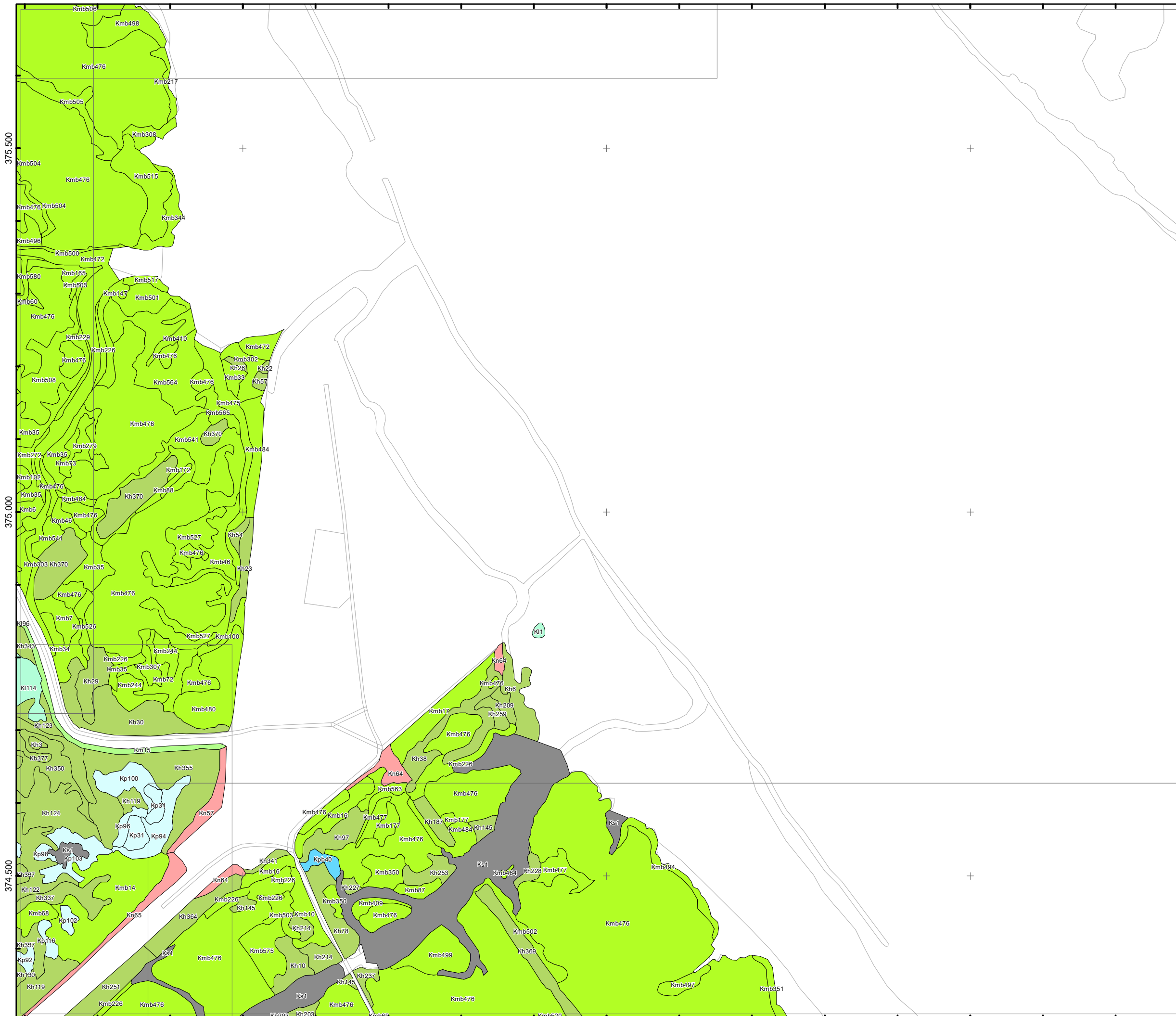
**kaart 50 van 54**

Schaal: 1:5.000



**Legenda**

- Kw: Kaal water
- Kv: Kaal veek
- Ks: Kaal (droogvallend) slik
- Kz: Kaal zand
- Kst: Kaal stenen
- Wz: Zilte watervegetatie
- Kp: Pionierzone kwelder
- Kpb: Pionierzone brakke kwelder (estuaria)
- Kl: Lage kwelder
- Klb: Lage kwelder brakke kwelder (estuaria)
- Km: Middelhoge kwelder
- Kmb: Middelhoge brakke kwelder (estuaria)
- Kn: Nitrofiële vegetatie
- Kh: Hoge kwelder, incl. duinvoet
- Sv: Strandvlakte en embryoduintjes
- Dd: Droge duinen
- Dv: Vochtige duinen



Rijkswaterstaat  
Ministerie van Infrastructuur en Milieu

Auteur: Bureau Waardenburg  
Projectnr CIV: 31127660  
Datum: 20-4-2018


© ondergrond: Topografische Dienst Kadaster



**Bijlage IV  
Vegetatiekaart Westerschelde  
2016**

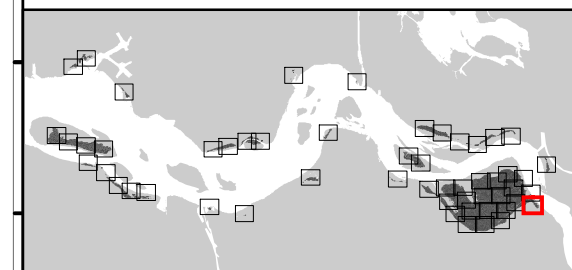
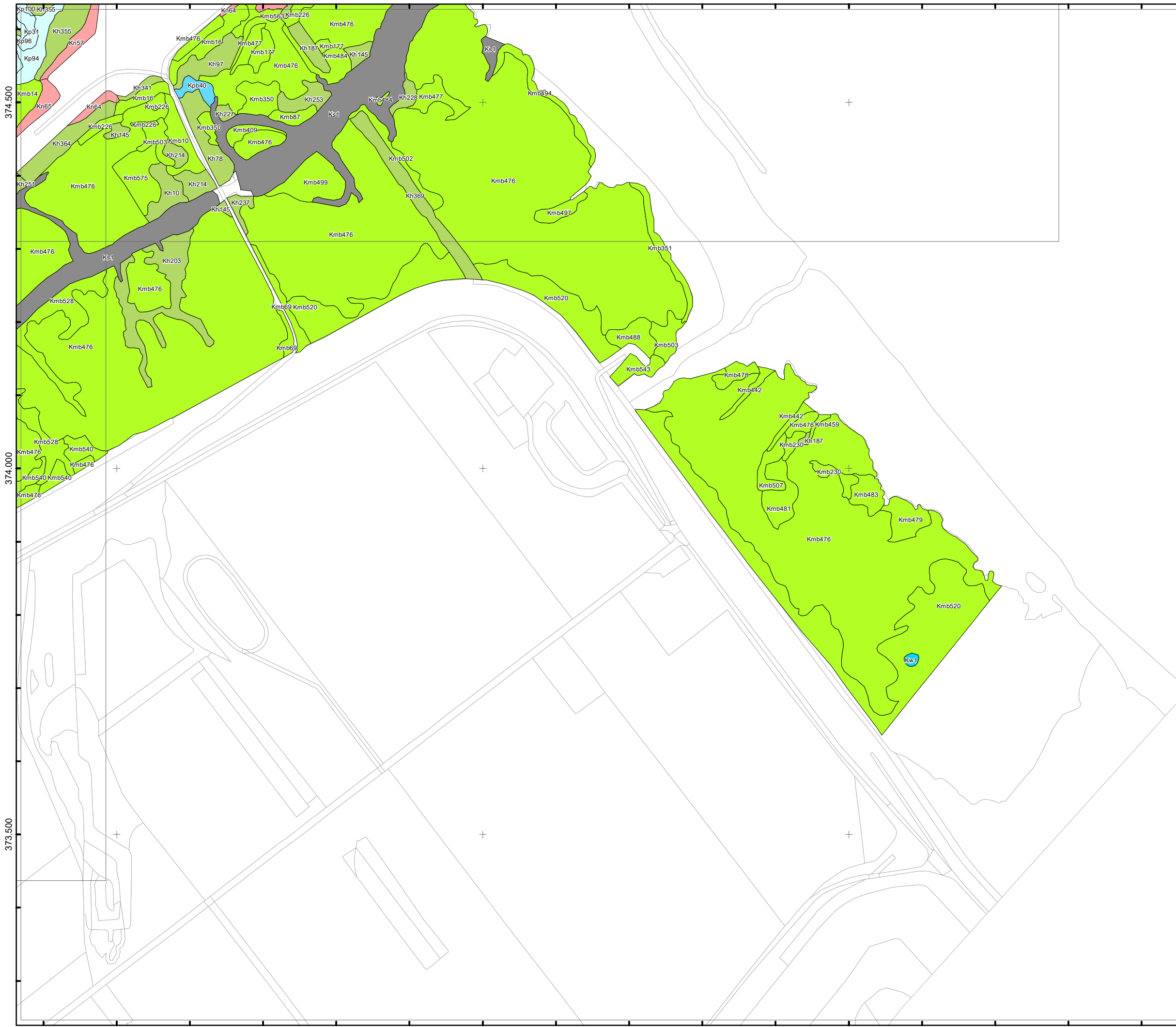
**kaart 51 van 54**

Schaal: 1:5.000



**Legenda**


-  Kw: Kaal water
-  Kv: Kaal veek
-  Ks: Kaal (drogvallend) slik
-  Kz: Kaal zand
-  Kst: Kaal stenen
-  Wz: Zilte watervegetatie
-  Kp: Pionierzone kwelder
-  Kpb: Pionierzone brakke kwelder (estuaria)
-  Kl: Lage kwelder
-  Klb: Lage kwelder brakke kwelder (estuaria)
-  Km: Middelhoge kwelder
-  Kmb: Middelhoge brakke kwelder (estuaria)
-  Kn: Nitrofiële vegetatie
-  Kh: Hoge kwelder, incl. duinvoet
-  Sv: Strandvlakte en embryoduintjes
-  Dd: Droge duinen
-  Dv: Vochtige duinen



**Bijlage IV  
Vegetatiekaart Westerschelde  
2016**

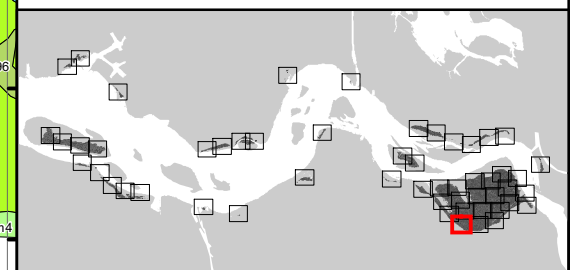
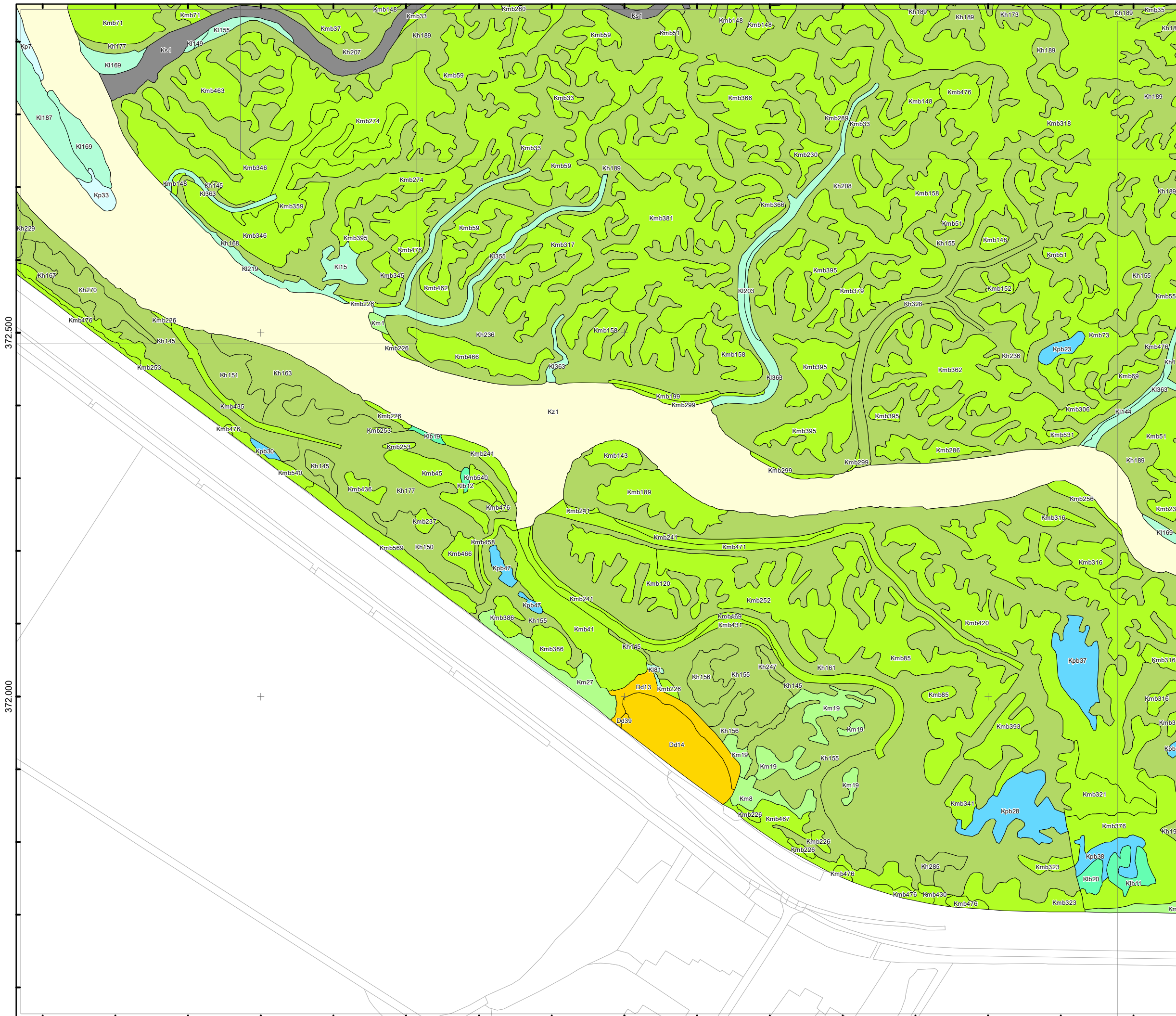
**kaart 52 van 54**

Schaal: 1:5.000



**Legenda**

-  Kw: Kaal water
-  Kv: Kaal veek
-  Ks: Kaal (drogvallend) slijk
-  Kz: Kaal zand
-  Kst: Kaal stenen
-  Wz: Zilte watervegetatie
-  Kp: Pionierzone kwelder
-  Kpb: Pionierzone brakke kwelder (estuaria)
-  Kl: Lage kwelder
-  Klb: Lage kwelder brakke kwelder (estuaria)
-  Km: Middelhoge kwelder
-  Kmb: Middelhoge brakke kwelder (estuaria)
-  Kn: Nitrofiële vegetatie
-  Kh: Hoge kwelder, incl. duinvoet
-  Sv: Strandvlakte en embryoduintjes
-  Dd: Droge duinen
-  Dv: Vochtige duinen

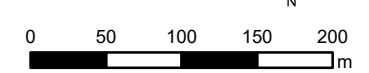




**Bijlage IV**  
**Vegetatiekaart Westerschelde**  
**2016**

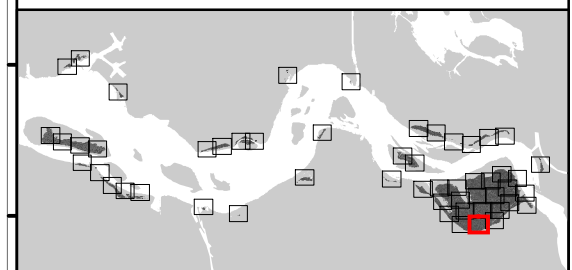
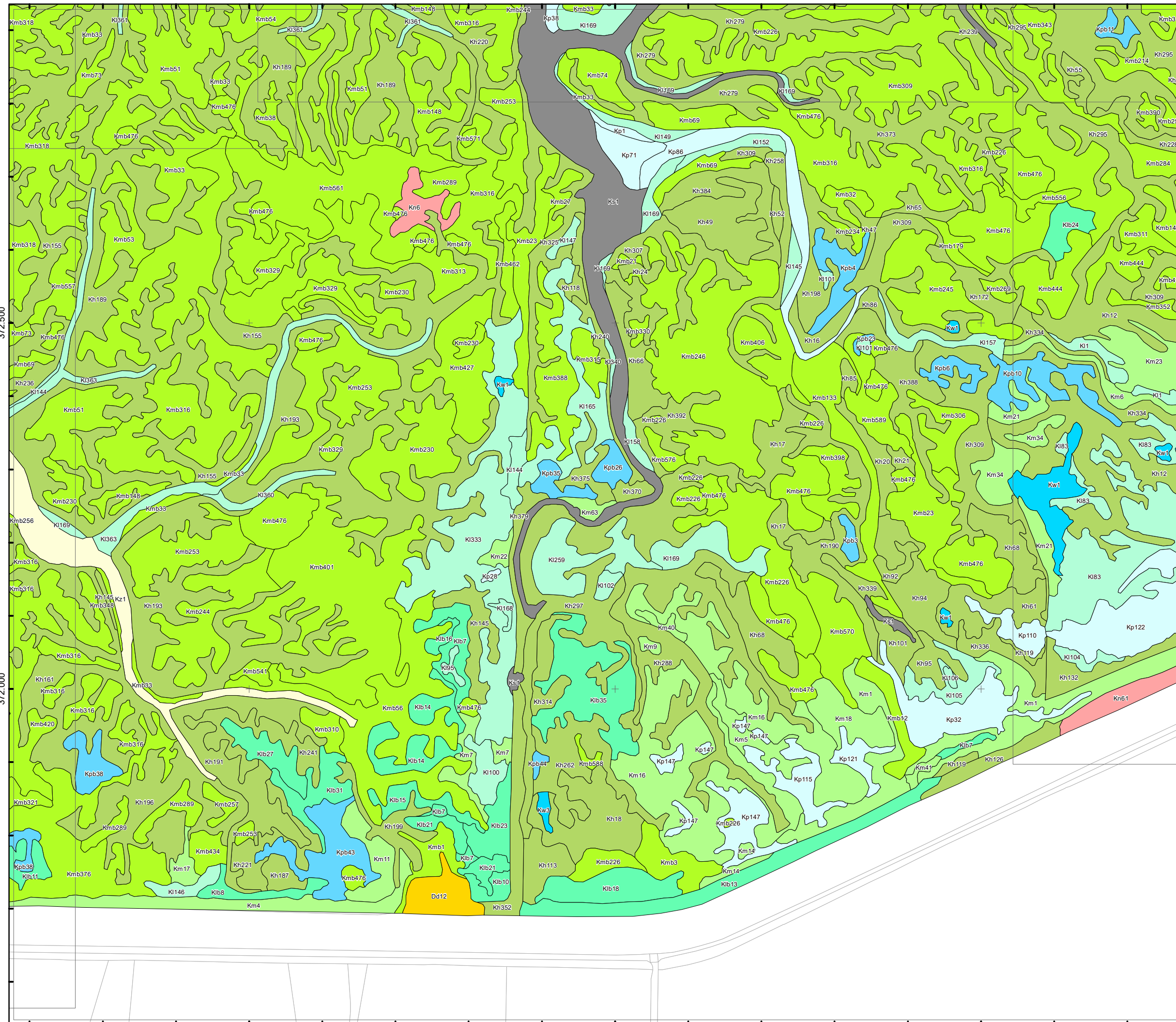
**kaart 53 van 54**

Schaal: 1:5.000



**Legenda**

-  Kw: Kaal water
-  Kv: Kaal veek
-  Ks: Kaal (drogvallend) slijk
-  Kz: Kaal zand
-  Kst: Kaal stenen
-  Wz: Zilte watervegetatie
-  Kp: Pionierzone kwelder
-  Kpb: Pionierzone brakke kwelder (estuaria)
-  Kl: Lage kwelder
-  Klb: Lage kwelder brakke kwelder (estuaria)
-  Km: Middelhoge kwelder
-  Kmb: Middelhoge brakke kwelder (estuaria)
-  Kn: Nitrofiële vegetatie
-  Kh: Hoge kwelder, incl. duinvoet
-  Sv: Strandvlakte en embryoduintjes
-  Dd: Droge duinen
-  Dv: Vochtige duinen



Rijkswaterstaat  
Ministerie van Infrastructuur en Milieu

Auteur: Bureau Waardenburg  
Projectnr CIV: 31127660  
Datum: 20-4-2018

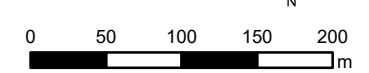
© ondergrond: Topografische Dienst Kadaster



**Bijlage IV**  
**Vegetatiekaart Westerschelde**  
**2016**

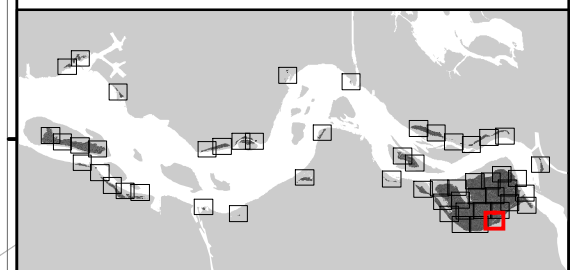
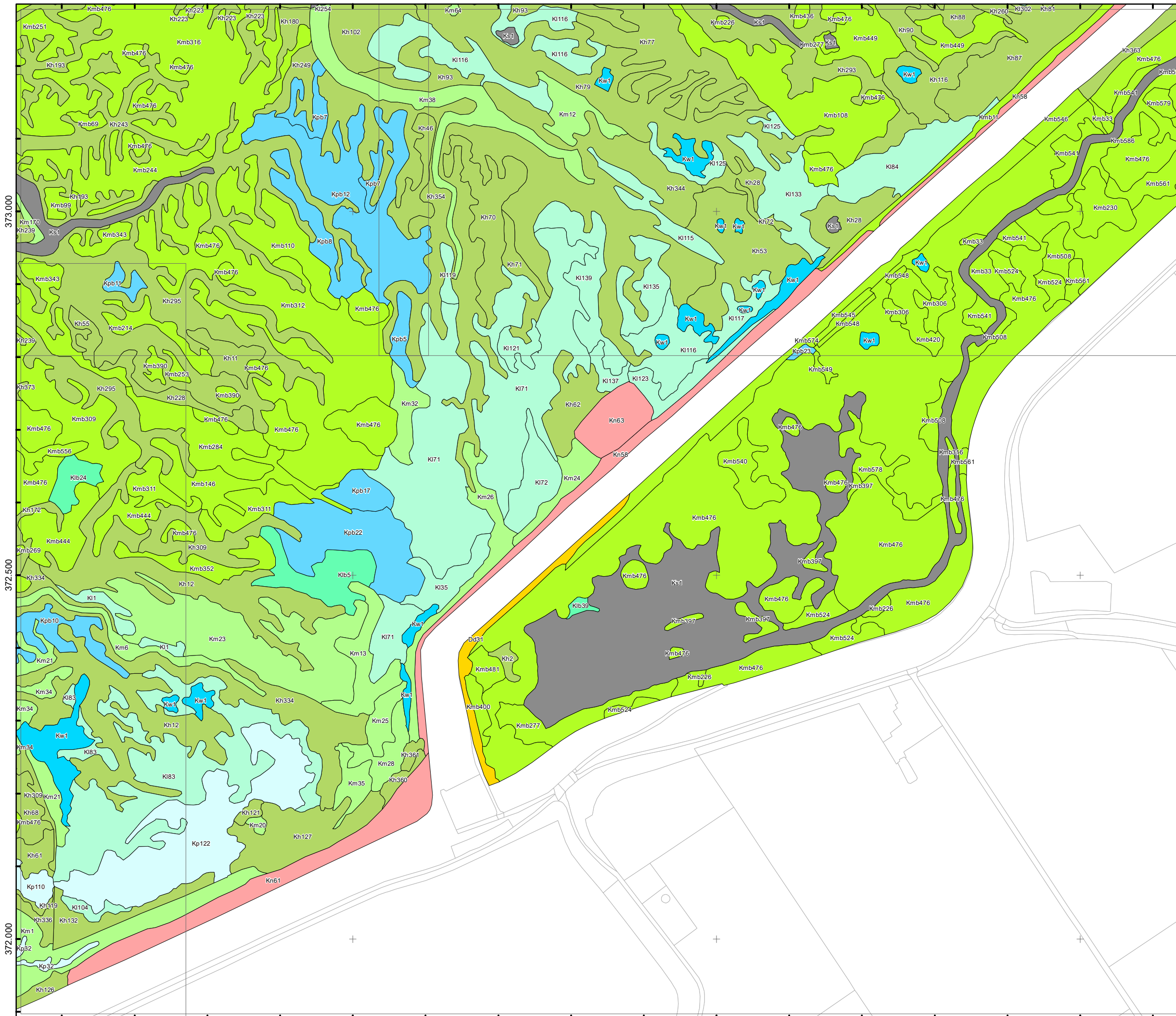
**kaart 54 van 54**

Schaal: 1:5.000



**Legenda**

-  Kw: Kaal water
-  Kv: Kaal veek
-  Ks: Kaal (drogvallend) slijk
-  Kz: Kaal zand
-  Kst: Kaal stenen
-  Wz: Zilte watervegetatie
-  Kp: Pionierzone kwelder
-  Kpb: Pionierzone brakke kwelder (estuaria)
-  Kl: Lage kwelder
-  Klb: Lage kwelder brakke kwelder (estuaria)
-  Km: Middelhoge kwelder
-  Kmb: Middelhoge brakke kwelder (estuaria)
-  Kn: Nitrofiële vegetatie
-  Kh: Hoge kwelder, incl. duinvoet
-  Sv: Strandvlakte en embryoduintjes
-  Dd: Droge duinen
-  Dv: Vochtige duinen



Rijkswaterstaat  
 Ministerie van Infrastructuur en Milieu

Auteur: Bureau Waardenburg  
 Projectnr CIV: 31127660  
 Datum: 20-4-2018